



Montag - Freitag

05	50 S34 nfd																			
06																				
07																				
08																				
09																				
10																				
11																				

Fahrwege mit Fahrzeit in Minuten

- Cham Bahnhof
- 2 -Floßhafen
- 5 -Janahof
- 7 -Altenmarkt, Ortsmitte
- 8 -Altenmarkt Kindergarten
- 12 -Ried am Pfahl
- 13 -Thierstein
- 14 -Untertraubenbach, Ort
- 15 -Wulfing
- 18 Roding Wetterfeld Dorfmitte
- 23 -Chamer Steig

Am 24.12. und 31.12. Verkehr wie an Samstagen falls diese Tage nicht auf einen Sonntag fallen. Einschränkungen hierzu entnehmen Sie Gültig ab 04.05.2026 bitte der Tagespresse oder unter www.rvv.de

S34 = Schnellbus S34 **nfd** = nicht am Faschingsdienstag

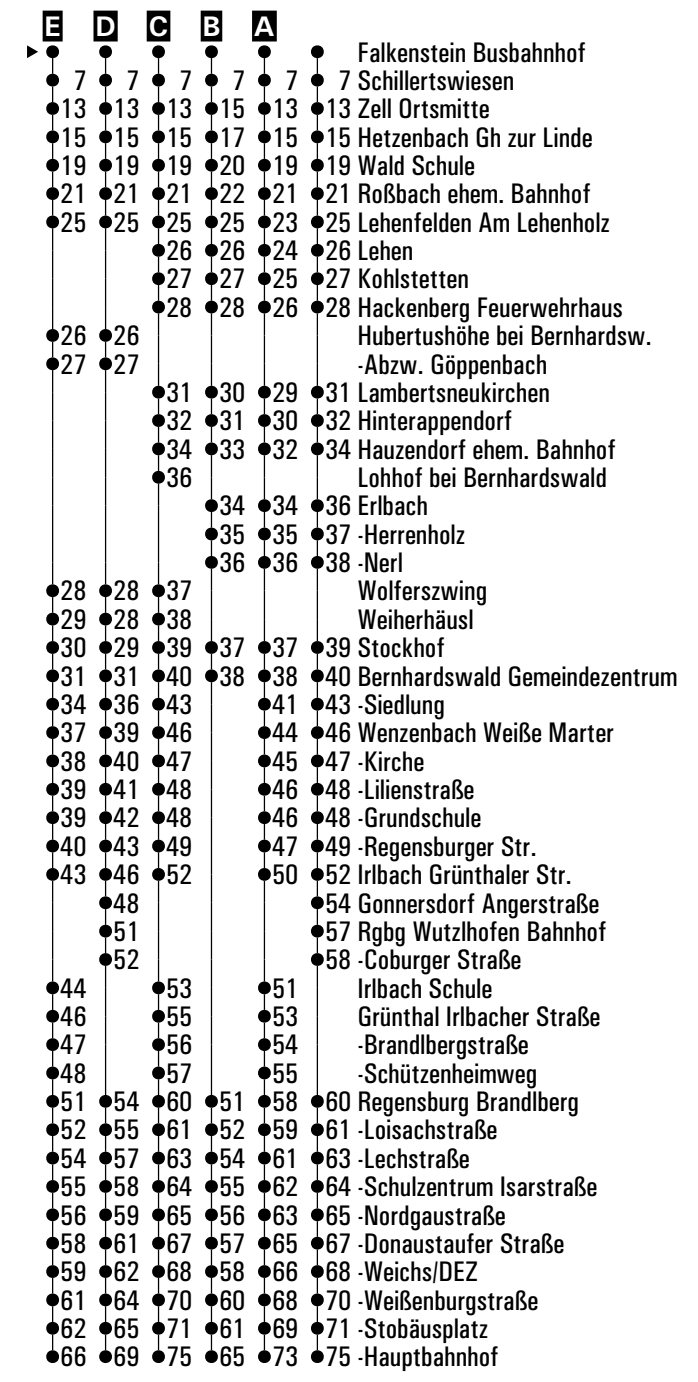
	Montag - Freitag				Samstag				Sonn-/Feiertag				
05	15	39 ^B			42								
06									20 ^C				
07	00				00								
08									50				
09	20				20								
10													
11													
12	42 ^A								50				
13					29 ^E								
14	52 ^A												
15													
16													
17	42 ^A								59 ^D				
18													
19													
20													
21													
22													

Am 24.12. und 31.12. Verkehr wie an Samstagen falls diese Tage nicht auf einen Sonntag fallen.
 Einschränkungen hierzu entnehmen Sie bitte der Tagespresse oder unter www.rvv.de

Gültig ab 04.05.2026

A-E = Fahrwege

Fahrwege mit Fahrzeit in Minuten



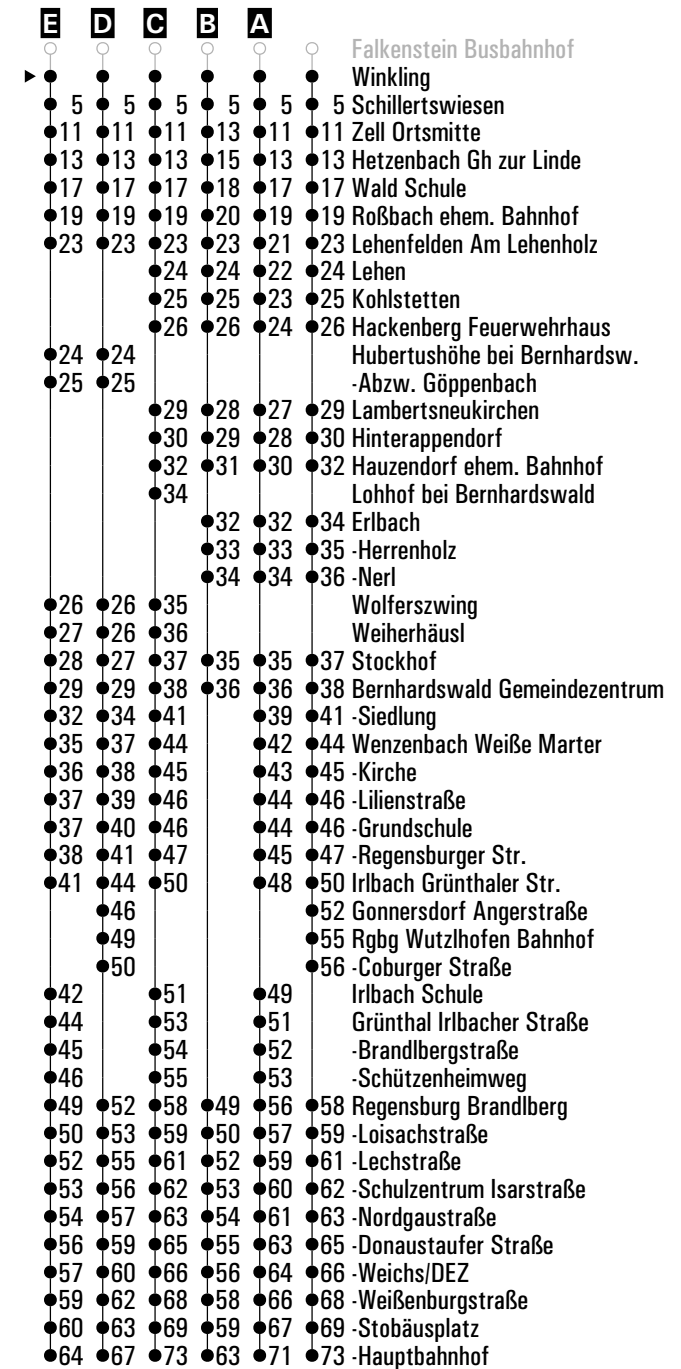
Uhrzeit	Montag - Freitag				Samstag				Sonn-/Feiertag									
	05	06	07	08	09	10	11	12	13	14	15	16	17	18	19	20	21	22
05	17	41 ^B			44													
06									22 ^G									
07	02				02													
08									52									
09	22				22													
10																		
11																		
12	44 ^A								52									
13					31 ^E													
14	54 ^A																	
15																		
16																		
17	44 ^A																	
18									01 ^D									
19																		
20																		
21																		
22																		

Am 24.12. und 31.12. Verkehr wie an Samstagen falls diese Tage nicht auf einen Sonntag fallen.
Einschränkungen hierzu entnehmen Sie bitte der Tagespresse oder unter www.rvv.de

Gültig ab 04.05.2026

A-E = Fahrwege

Fahrwege mit Fahrzeit in Minuten



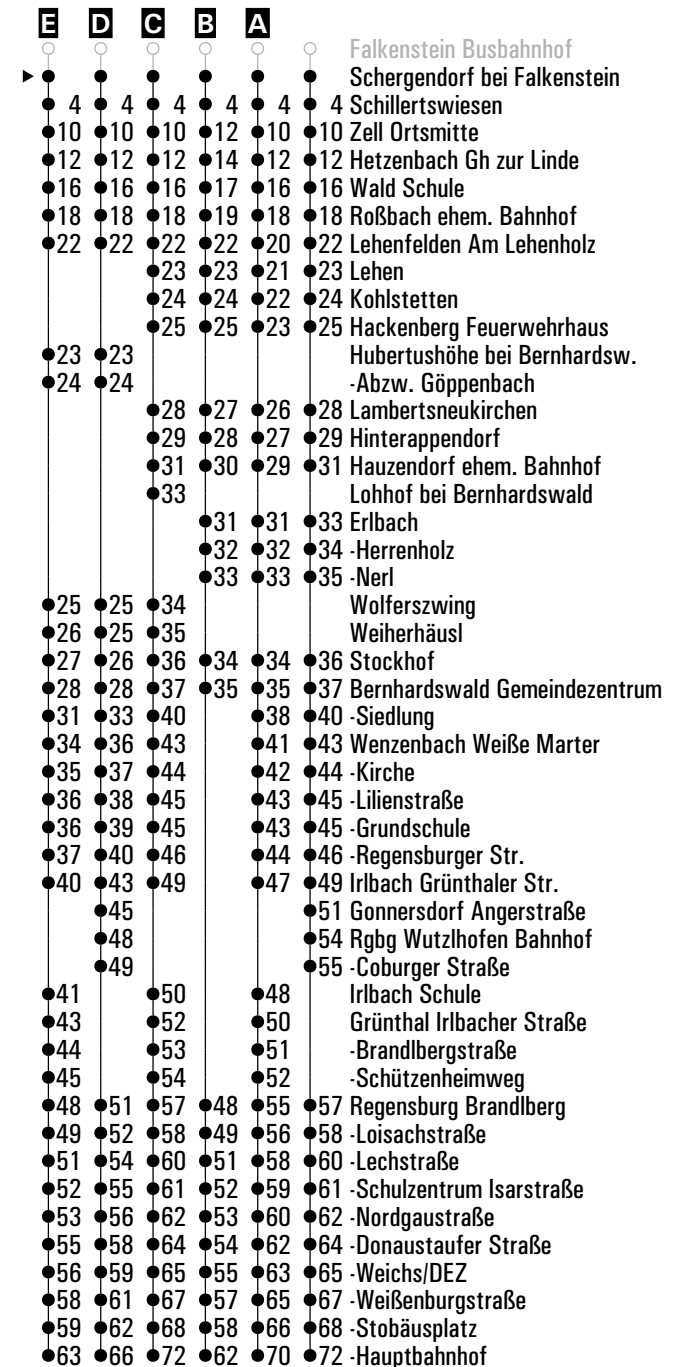
	Montag - Freitag				Samstag				Sonn-/Feiertag				
05	18	42 ^B			45								
06									23 ^G				
07	03				03								
08									53				
09	23				23								
10													
11													
12	45 ^A								53				
13					32 ^E								
14	55 ^A												
15													
16													
17	45 ^A												
18									02 ^D				
19													
20													
21													
22													

Am 24.12. und 31.12. Verkehr wie an Samstagen falls diese Tage nicht auf einen Sonntag fallen.
 Einschränkungen hierzu entnehmen Sie bitte der Tagespresse oder unter www.rvv.de

Gültig ab 04.05.2026

A-E = Fahrwege

Fahrwege mit Fahrzeit in Minuten



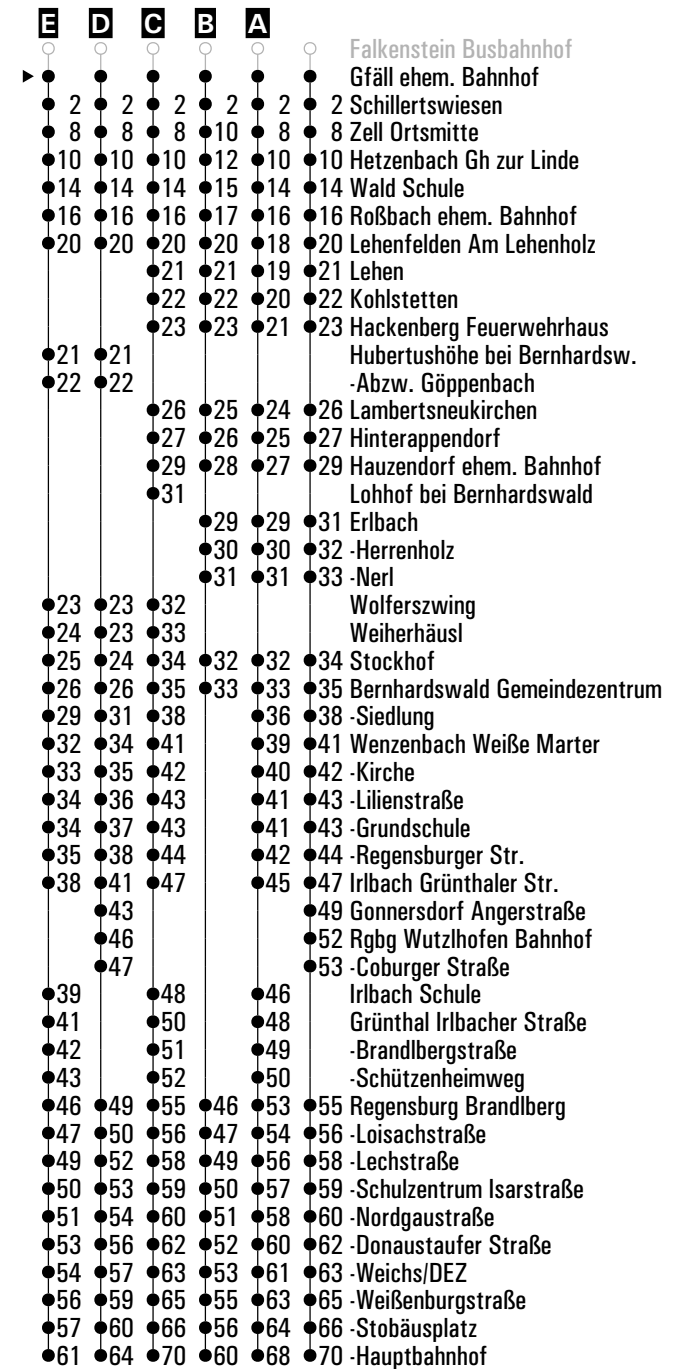
	Montag - Freitag				Samstag				Sonn-/Feiertag				
05	20	44 ^B			47								
06									25 ^G				
07	05				05								
08									55				
09	25				25								
10													
11													
12	47 ^A								55				
13					34 ^E								
14	57 ^A												
15													
16													
17	47 ^A												
18									04 ^D				
19													
20													
21													
22													

Am 24.12. und 31.12. Verkehr wie an Samstagen falls diese Tage nicht auf einen Sonntag fallen.
 Einschränkungen hierzu entnehmen Sie bitte der Tagespresse oder unter www.rvv.de

Gültig ab 04.05.2026

A-E = Fahrwege

Fahrwege mit Fahrzeit in Minuten



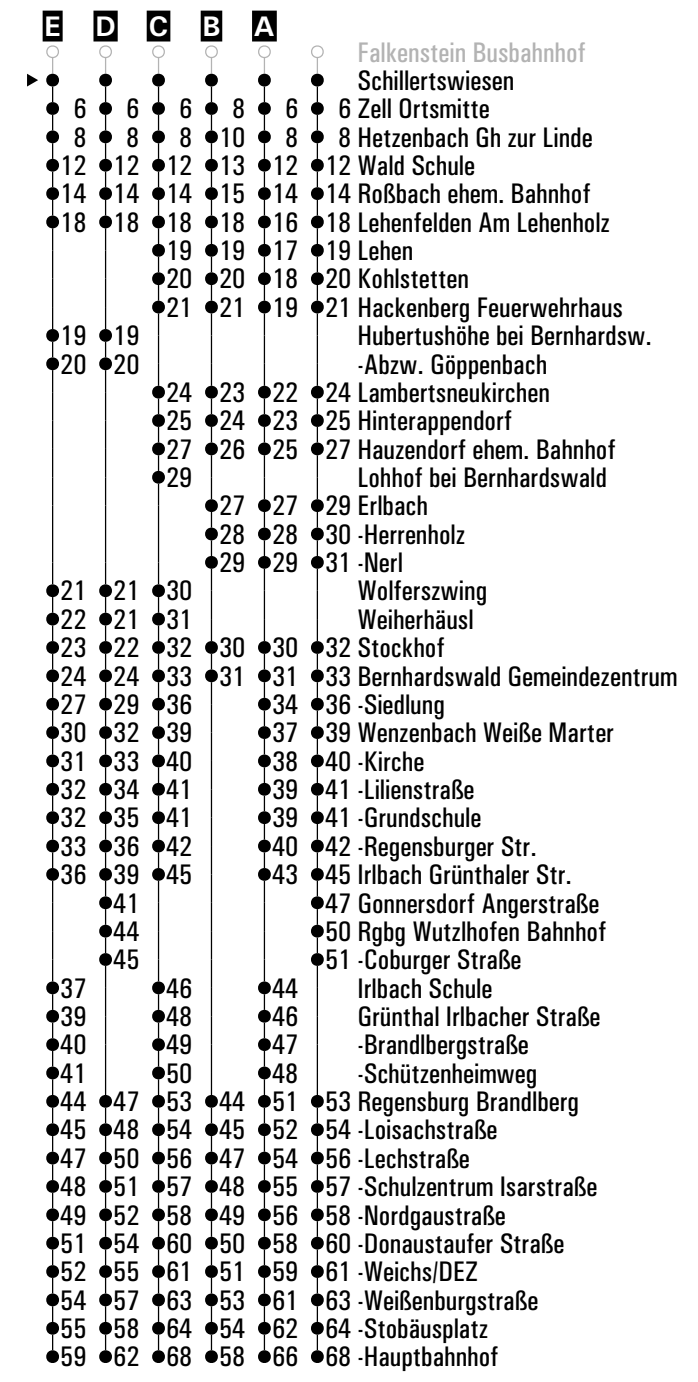
	Montag - Freitag				Samstag				Sonn-/Feiertag				
05	22	46 ^B			49								
06									27 ^C				
07	07				07								
08									57				
09	27				27								
10													
11													
12	49 ^A								57				
13					36 ^E								
14	59 ^A												
15													
16													
17	49 ^A												
18									06 ^D				
19													
20													
21													
22													

Am 24.12. und 31.12. Verkehr wie an Samstagen falls diese Tage nicht auf einen Sonntag fallen.
Einschränkungen hierzu entnehmen Sie bitte der Tagespresse oder unter www.rvv.de

Gültig ab 04.05.2026

A-E = Fahrwege

Fahrwege mit Fahrzeit in Minuten



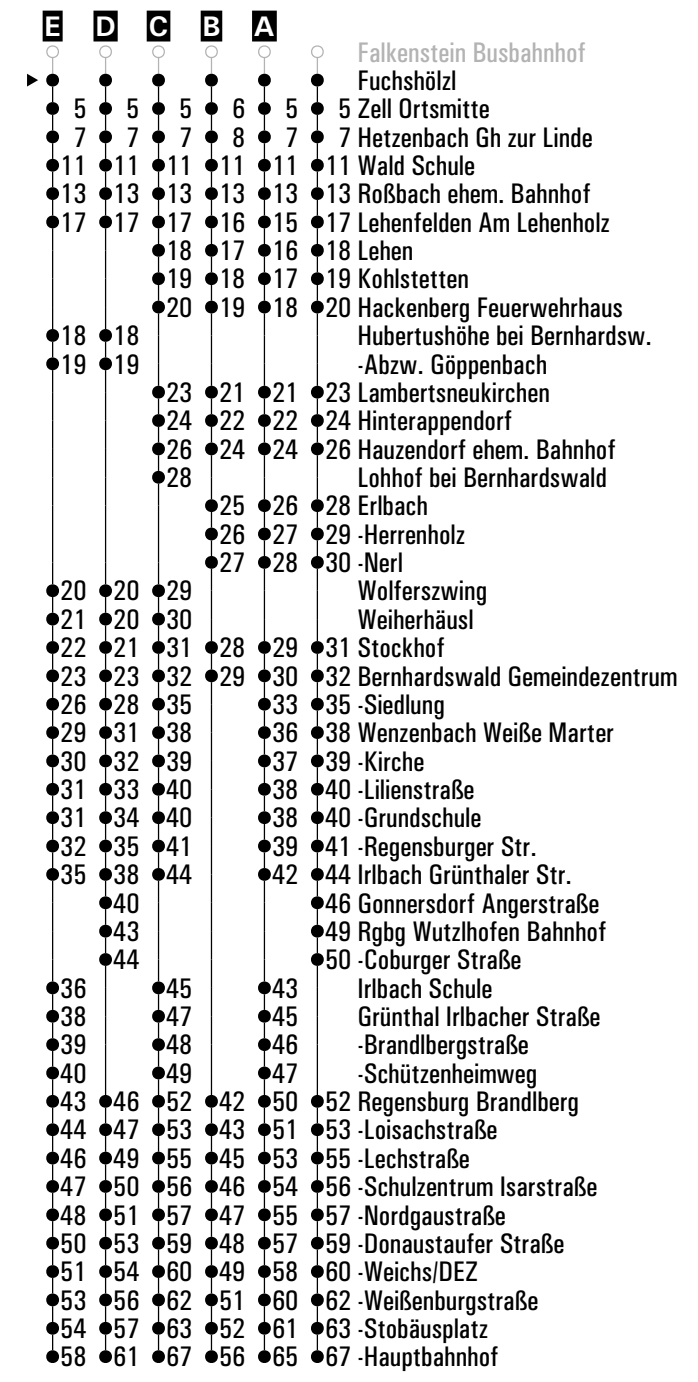
	Montag - Freitag				Samstag				Sonn-/Feiertag				
05	24	48 ^B			50								
06									28 ^C				
07	08				08								
08									58				
09	28				28								
10													
11													
12	50 ^A								58				
13					37 ^E								
14													
15	00 ^A												
16													
17	50 ^A												
18									07 ^D				
19													
20													
21													
22													

Am 24.12. und 31.12. Verkehr wie an Samstagen falls diese Tage nicht auf einen Sonntag fallen.
 Einschränkungen hierzu entnehmen Sie bitte der Tagespresse oder unter www.rvv.de

Gültig ab 04.05.2026

A-E = Fahrwege

Fahrwege mit Fahrzeit in Minuten



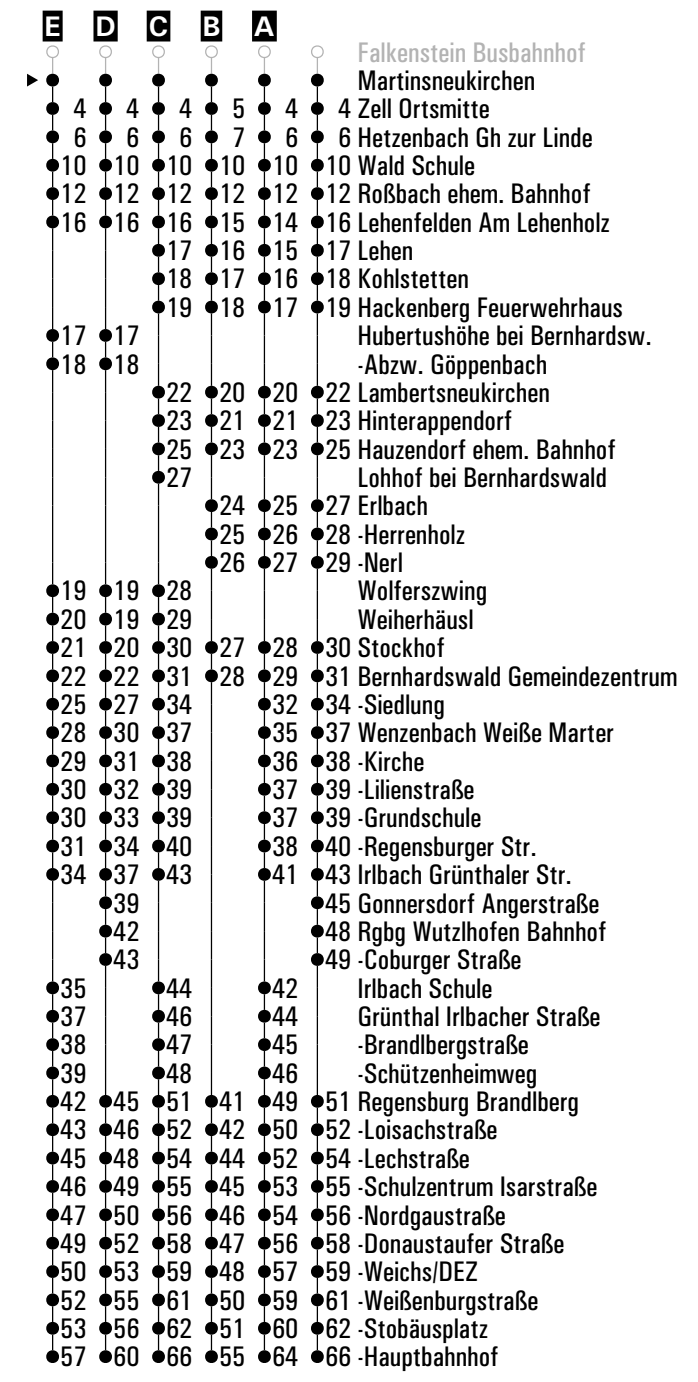
	Montag - Freitag				Samstag				Sonn-/Feiertag				
05	25	49 ^B			51								
06									29 ^C				
07	09				09								
08									59				
09	29				29								
10													
11													
12	51 ^A								59				
13					38 ^E								
14													
15	01 ^A												
16													
17	51 ^A												
18									08 ^D				
19													
20													
21													
22													

Am 24.12. und 31.12. Verkehr wie an Samstagen falls diese Tage nicht auf einen Sonntag fallen.
 Einschränkungen hierzu entnehmen Sie bitte der Tagespresse oder unter www.rvv.de

Gültig ab 04.05.2026

A-E = Fahrwege

Fahrwege mit Fahrzeit in Minuten



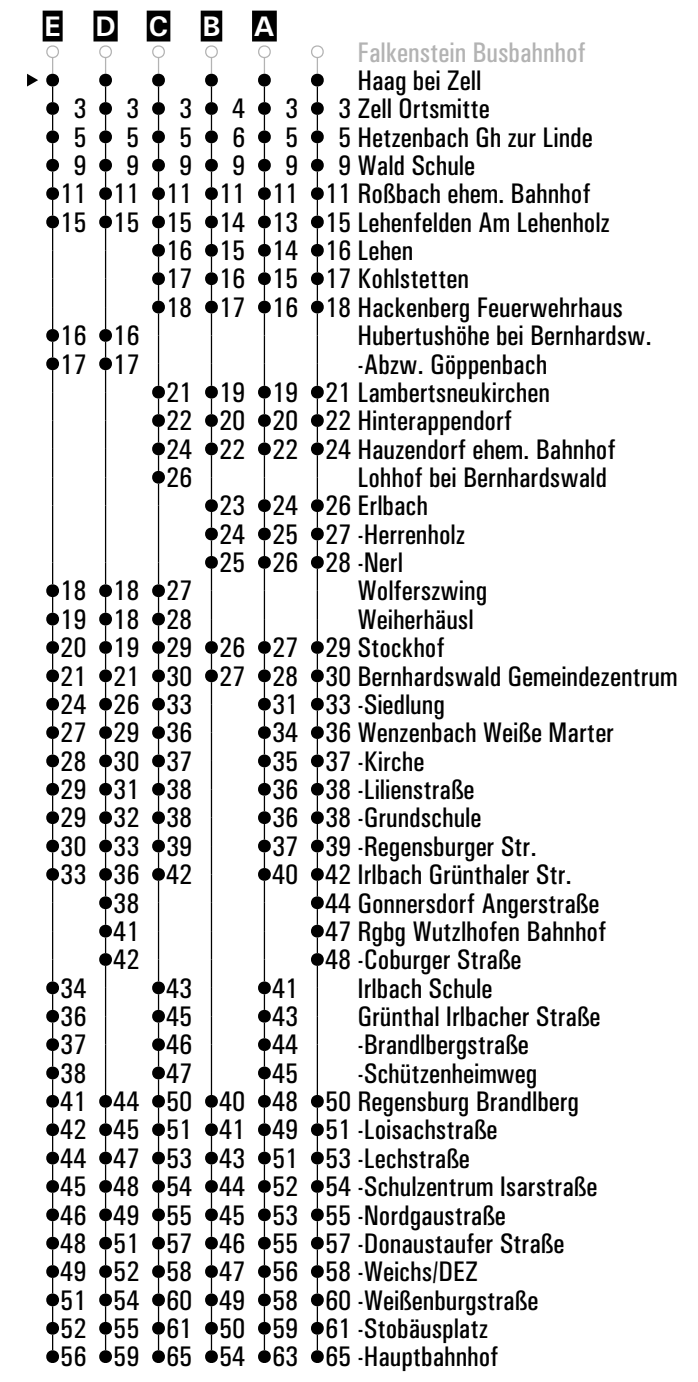
Uhrzeit	Montag - Freitag				Samstag				Sonn-/Feiertag									
	05	06	07	08	09	10	11	12	13	14	15	16	17	18	19	20	21	22
05	26	50 ^B			52													
06													30 ^C					
07	10				10													
08																		
09	30				30								00					
10																		
11																		
12	52 ^A																	
13					39 ^E								00					
14																		
15	02 ^A																	
16																		
17	52 ^A																	
18													09 ^D					
19																		
20																		
21																		
22																		

Am 24.12. und 31.12. Verkehr wie an Samstagen falls diese Tage nicht auf einen Sonntag fallen. Einschränkungen hierzu entnehmen Sie bitte der Tagespresse oder unter www.rvv.de

Gültig ab 04.05.2026

A-E = Fahrwege

Fahrwege mit Fahrzeit in Minuten



	Montag - Freitag					Samstag				
05										
06	29	A	S34							
		nfd								
07						44	fd			
08										
09										
10										
11	36	nfd								
12										
13										
14										
15										
16										
17										
18										

- A** Cham Floßhafen
- Steinmühle b. Zell
- 1 2 -Geresdorf
- 4 4 -Kiesried
- 6 7 -Ortsmitte
- 9 13 Hetzenbach Gh zur Linde
- 12 17 Abzw. Wald / Tap. Schweiger
- 15 20 Lehenfelden Am Lehenholz
- 17 21 Hubertushöhe bei Bernhardsw.
- 19 22 -Abzw. Göppenbach
- 20 23 Wolferszwing
- 21 23 Weiherhäusl
- 22 24 Stockhof
- 23 26 Bernhardswald Gemeindezentrum
- 29 -Siedlung
- 32 Wenzenbach Weiße Marter
- 33 -Kirche
- 34 -Lilienstraße
- 34 -Grundschule
- 35 -Regensburger Str.
- 38 Irlbach Grünthaler Str.
- 40 Gonnersdorf Angerstraße
- 43 Rgbg Wutzlhofen Bahnhof
- 44 -Coburger Straße
- 42 46 -Brandberg
- 43 47 -Loisachstraße
- 45 49 -Lechstraße
- 46 50 -Schulzentrum Isarstraße
- 47 51 -Nordgaustraße
- 48 53 -Donaustauer Straße
- 49 54 -Weichs/DEZ
- 50 56 -Weißenburgstraße
- 51 57 -Stobäusplatz
- 59 61 -Hauptbahnhof

Am 24.12. und 31.12. Verkehr wie an Samstagen falls diese Tage nicht auf einen Sonntag fallen. Einschränkungen hierzu entnehmen Sie bitte der Tagespresse oder unter www.rvv.de Gültig ab 04.05.2026

A = fährt A **S34** = Schnellbus S34 **fd** = auch am Faschingsdienstag **nfd** = nicht am Faschingsdienstag

	Montag - Freitag					Samstag				
05										
06	30	A	S34							
		nfd								
07						46	fd			
08										
09										
10										
11	37	nfd								
12										
13										
14										
15										
16										
17										
18										

- A** Cham Floßhafen
- Zell Geresdorf
- 3 • 2 -Kiesried
- 5 • 5 -Ortsmitte
- 8 • 11 Hetzenbach Gh zur Linde
- 11 • 15 Abzw. Wald / Tap. Schweiger
- 14 • 18 Lehenfelden Am Lehenholz
- 16 • 19 Hubertushöhe bei Bernhardsw.
- 18 • 20 -Abzw. Göppenbach
- 19 • 21 Wolferszwing
- 20 • 21 Weiherhäusl
- 21 • 22 Stockhof
- 22 • 24 Bernhardswald Gemeindezentrum
- 27 -Siedlung
- 30 Wenzenbach Weiße Marter
- 31 -Kirche
- 32 -Lilienstraße
- 32 -Grundschule
- 33 -Regensburger Str.
- 36 Irlbach Grünthaler Str.
- 38 Gonnersdorf Angerstraße
- 41 Rgbg Wutzlhofen Bahnhof
- 42 -Coburger Straße
- 41 • 44 -Brandlberg
- 42 • 45 -Loisachstraße
- 44 • 47 -Lechstraße
- 45 • 48 -Schulzentrum Isarstraße
- 46 • 49 -Nordgaustraße
- 47 • 51 -Donaustauffer Straße
- 48 • 52 -Weichs/DEZ
- 49 • 54 -Weißenburgstraße
- 50 • 55 -Stobäusplatz
- 58 • 59 -Hauptbahnhof

Am 24.12. und 31.12. Verkehr wie an Samstagen falls diese Tage nicht auf einen Sonntag fallen. Einschränkungen hierzu entnehmen Sie bitte der Tagespresse oder unter www.rvv.de Gültig ab 04.05.2026

A = fährt A **S34** = Schnellbus S34 **fd** = auch am Faschingsdienstag **nfd** = nicht am Faschingsdienstag

	Montag - Freitag					Samstag				
05										
06	33	A	S34							
		nfd								
07						48	fd			
08										
09										
10										
11	39	nfd								
12										
13										
14										
15										
16										
17										
18										

- A** Cham Floßhafen
- Zell Kiesried
- 2 3 -Ortsmitte
- 5 9 Hetzenbach Gh zur Linde
- 8 13 Abzw. Wald / Tap. Schweiger
- 11 16 Lehenfelden Am Lehenholz
- 13 17 Hubertushöhe bei Bernhardsw.
- 15 18 -Abzw. Göppenbach
- 16 19 Wolferszwing
- 17 19 Weiherhäusl
- 18 20 Stockhof
- 19 22 Bernhardswald Gemeindezentrum
- 25 -Siedlung
- 28 Wenzenbach Weiße Marter
- 29 -Kirche
- 30 -Lilienstraße
- 30 -Grundschule
- 31 -Regensburger Str.
- 34 Irlbach Grünthaler Str.
- 36 Gonnersdorf Angerstraße
- 39 Rgbg Wutzlhofen Bahnhof
- 40 -Coburger Straße
- 38 42 -Brandlberg
- 39 43 -Loisachstraße
- 41 45 -Lechstraße
- 42 46 -Schulzentrum Isarstraße
- 43 47 -Nordgaustraße
- 44 49 -Donaustauffer Straße
- 45 50 -Weichs/DEZ
- 46 52 -Weißenburgstraße
- 47 53 -Stobäusplatz
- 55 57 -Hauptbahnhof

Am 24.12. und 31.12. Verkehr wie an Samstagen falls diese Tage nicht auf einen Sonntag fallen. Einschränkungen hierzu entnehmen Sie bitte der Tagespresse oder unter www.rvv.de Gültig ab 04.05.2026

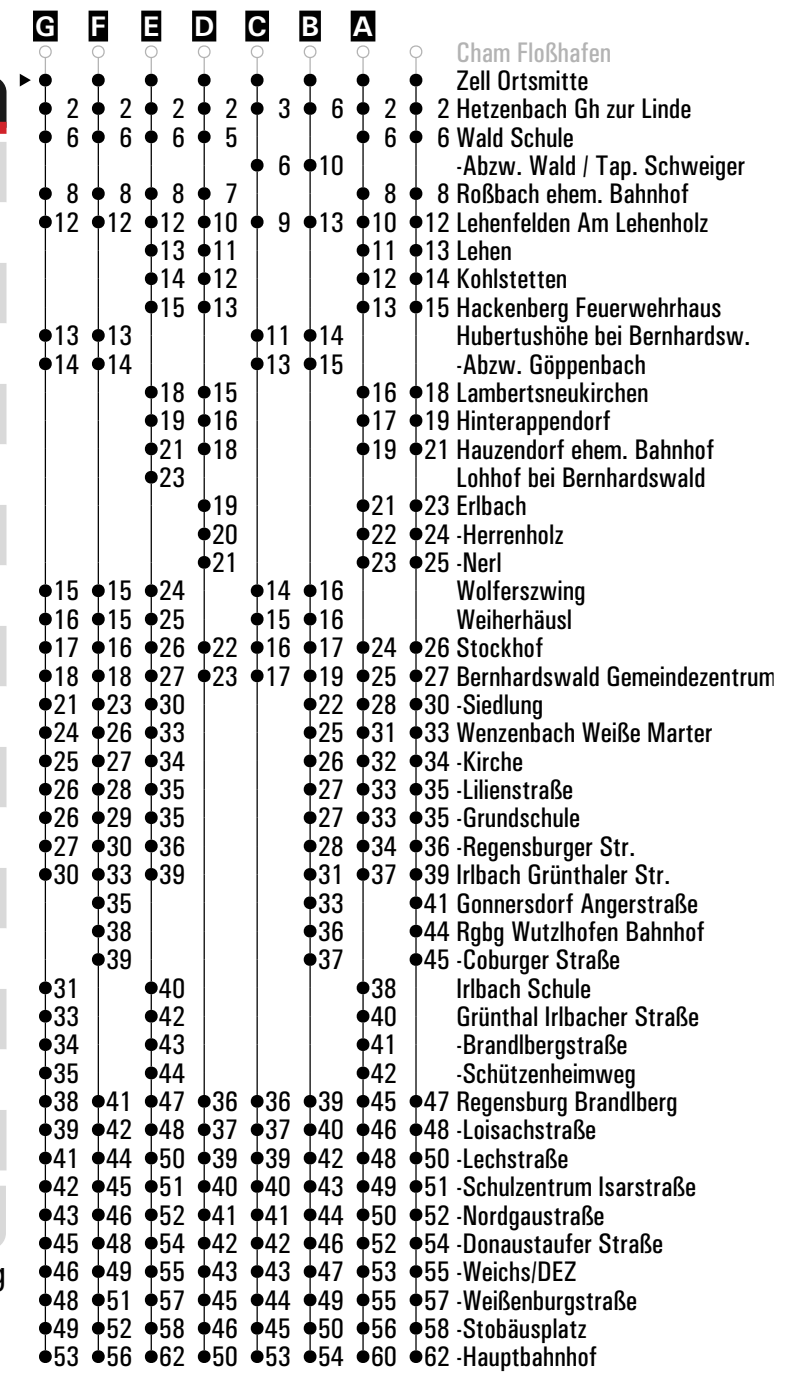
A = fährt A **S34** = Schnellbus S34 **fd** = auch am Faschingsdienstag **nfd** = nicht am Faschingsdienstag

	Montag - Freitag	Samstag	Sonn-/Feiertag
05	30	54 ^D	55
06	35 ^{C/S34} nfd		33 ^E
07	13	13	51 ^B fd
08			
09	33	33	03
10			
11	44 ^B nfd		
12	55 ^A		
13		42 ^G	03
14			
15	05 ^A		
16			
17	55 ^A		
18			12 ^F
19			
20			
21			

Am 24.12. und 31.12. Verkehr wie an Samstagen falls diese Tage nicht auf einen Sonntag fallen. Gültig ab 04.05.2026
Einschränkungen hierzu entnehmen Sie bitte der Tagespresse oder unter www.rvv.de

A - G = Fahrwege **fd** = auch am Faschingsdienstag **nfd** = nicht am Faschingsdienstag
S34 = Schnellbus S34

Fahrwege mit Fahrzeit in Minuten



Ⓜ Zell Abzw. Hatzelsdorfer Weg ▶ Wenzenbach ▶ Regensburg Hauptbahnhof

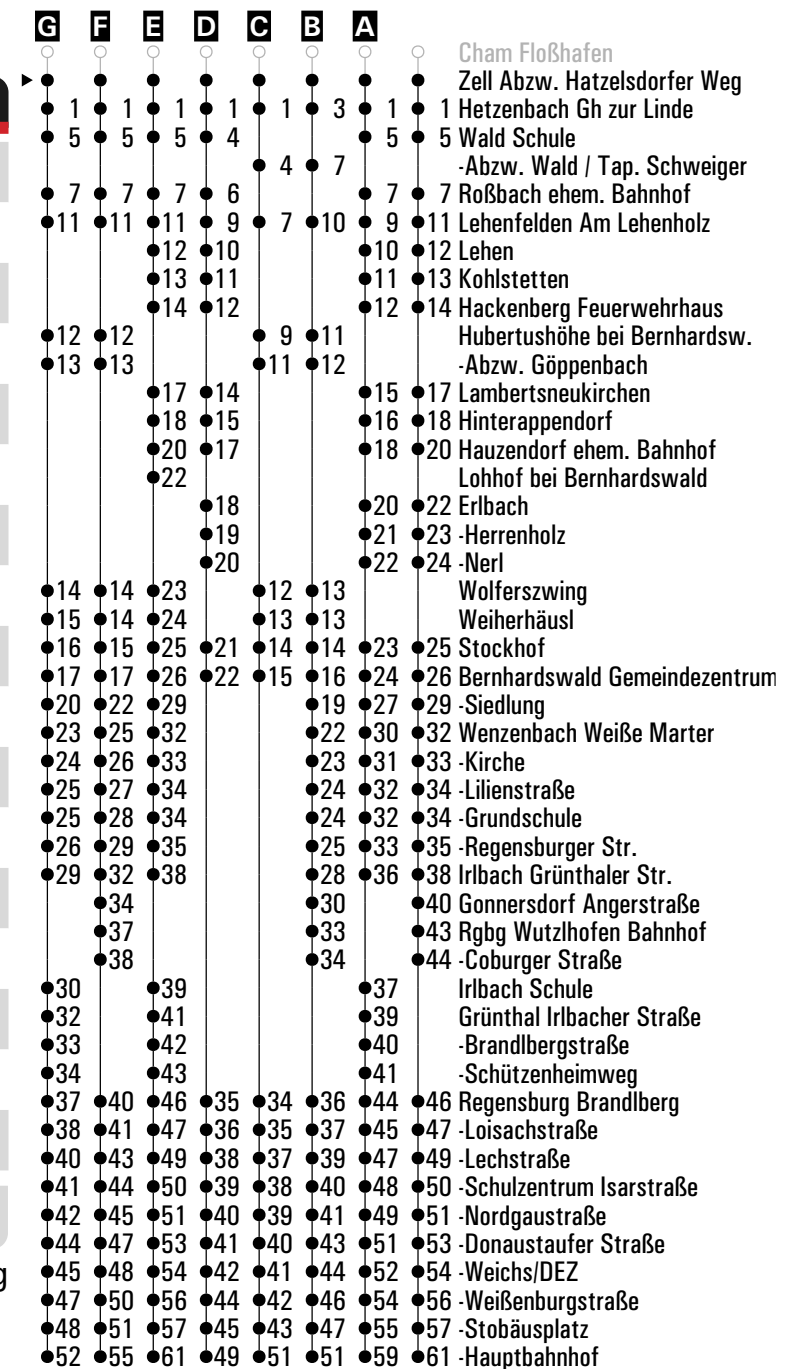
	Montag - Freitag		Samstag		Sonn-/Feiertag	
05	31	55 ^D		56		
06	37 ^{C/S34} nfd					34 ^E
07	14			14	54 ^B fd	
08						
09	34			34		04
10						
11	45 ^B nfd					
12	56 ^A					
13				43 ^G		04
14						
15	06 ^A					
16						
17	56 ^A					
18						13 ^F
19						
20						
21						

Am 24.12. und 31.12. Verkehr wie an Samstagen falls diese Tage nicht auf einen Sonntag fallen. Gültig ab 04.05.2026
 Einschränkungen hierzu entnehmen Sie bitte der Tagespresse oder unter www.rvv.de

A - G = Fahrwege **fd** = auch am Faschingsdienstag **nfd** = nicht am Faschingsdienstag

S34 = Schnellbus S34

Fahrwege mit Fahrzeit in Minuten



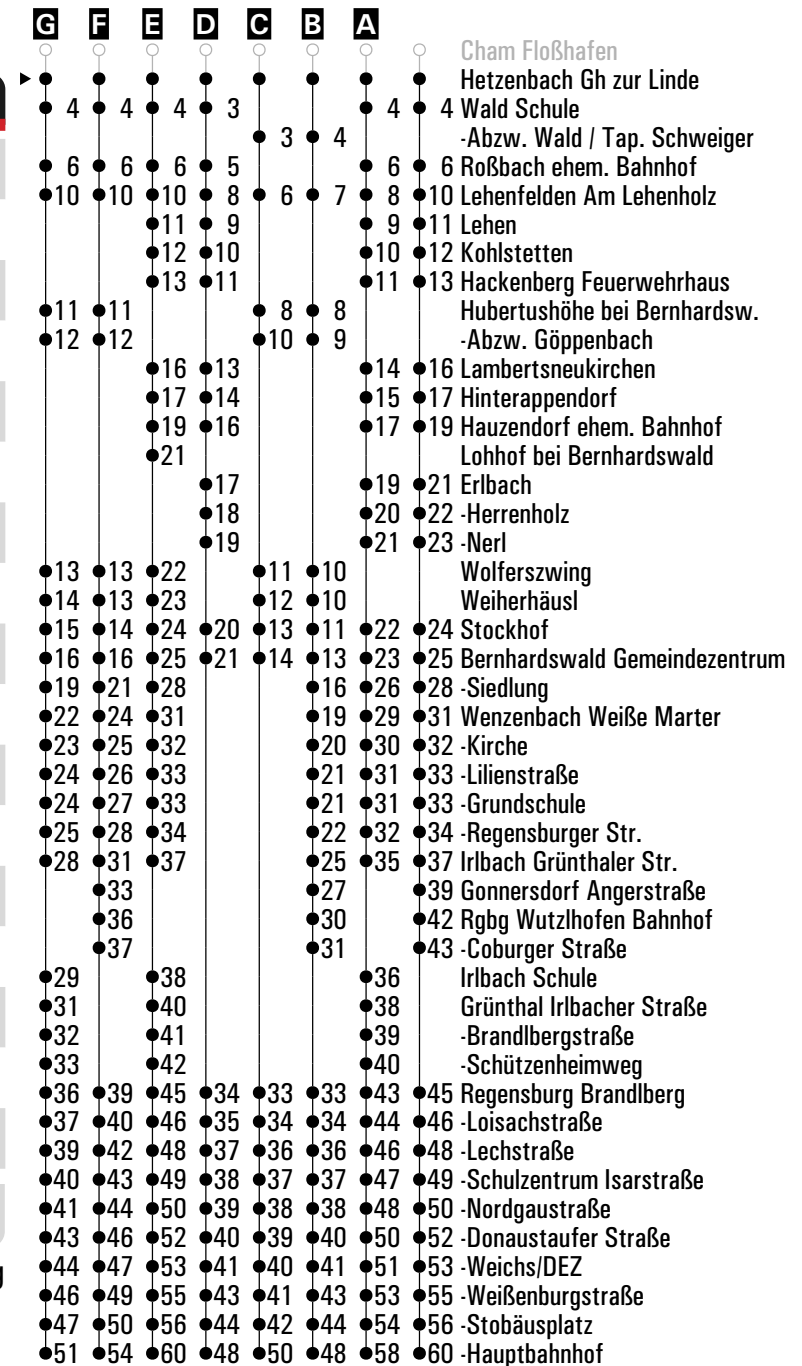
	Montag - Freitag		Samstag		Sonn-/Feiertag	
05	32	56 ^D		57		
06	38 ^{C/S34} _{nfd}					35 ^E
07	15		15	57 ^B _{fd}		
08						
09	35		35			05
10						
11	47 ^B _{nfd}					
12	57 ^A					
13			44 ^G			05
14						
15	07 ^A					
16						
17	57 ^A					
18						14 ^E
19						
20						
21						

Am 24.12. und 31.12. Verkehr wie an Samstagen falls diese Tage nicht auf einen Sonntag fallen. Gültig ab 04.05.2026
Einschränkungen hierzu entnehmen Sie bitte der Tagespresse oder unter www.rvv.de

A - G = Fahrwege **fd** = auch am Faschingsdienstag **nfd** = nicht am Faschingsdienstag

S34 = Schnellbus S34

Fahrwege mit Fahrzeit in Minuten



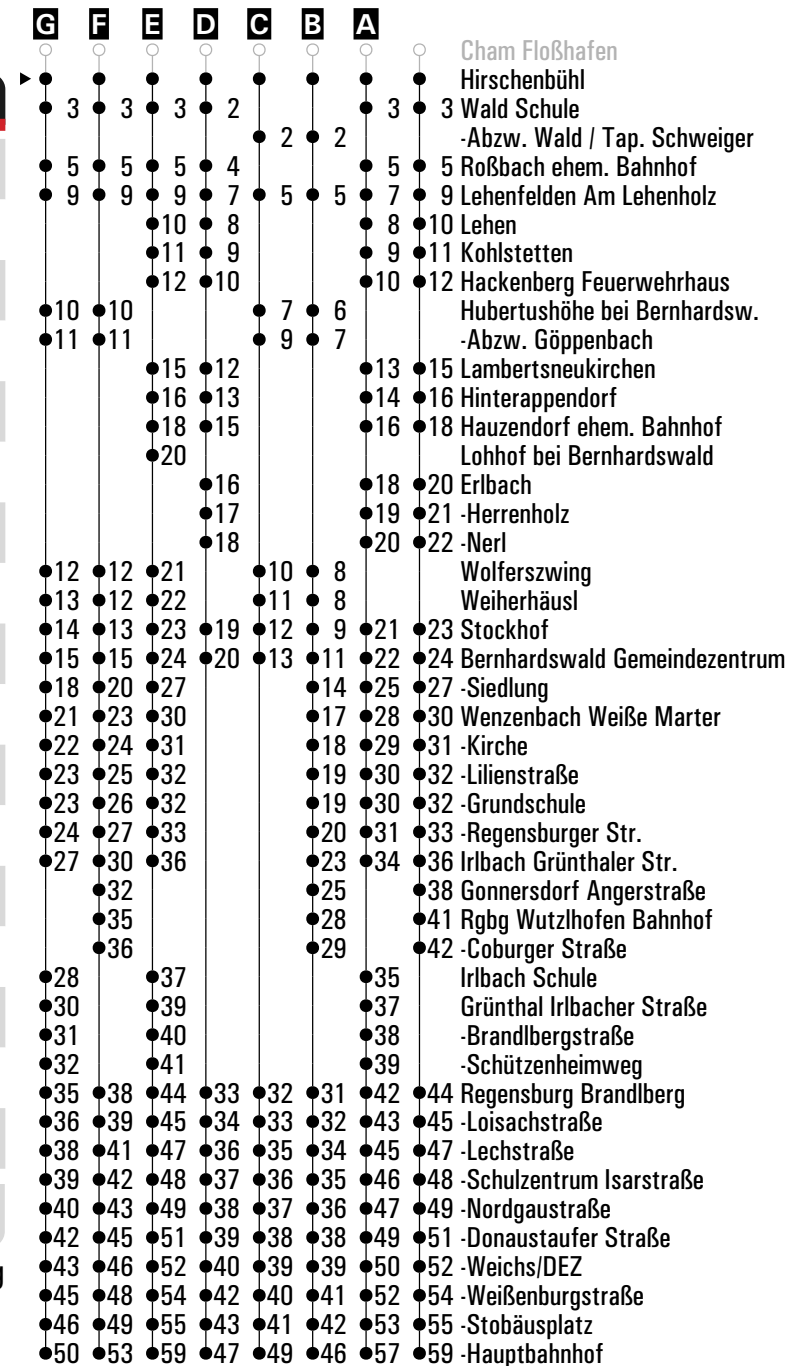
	Montag - Freitag		Samstag		Sonn-/Feiertag	
05	33	57 ^D		58		
06	39 ^{C S34} nfd					36 ^E
07	16		16	59 ^B fd		
08						
09	36		36			06
10						
11	48 ^B nfd					
12	58 ^A					
13			45 ^G			06
14						
15	08 ^A					
16						
17	58 ^A					
18						15 ^E
19						
20						
21						

Am 24.12. und 31.12. Verkehr wie an Samstagen falls diese Tage nicht auf einen Sonntag fallen. Gültig ab 04.05.2026
Einschränkungen hierzu entnehmen Sie bitte der Tagespresse oder unter www.rvv.de

A - G = Fahrwege **fd** = auch am Faschingsdienstag **nfd** = nicht am Faschingsdienstag

S34 = Schnellbus S34

Fahrwege mit Fahrzeit in Minuten





Montag - Freitag

10																						
11																						
12																						
13																						
14																						
15																						
16	18																					
17																						
18																						
19																						
20																						
21																						

Am 24.12. und 31.12. Verkehr wie an Samstagen falls diese Tage nicht auf einen Sonntag fallen. Einschränkungen hierzu entnehmen Sie bitte der Tagespresse oder unter www.rvv.de Gültig ab 04.05.2026

Fahrwege mit Fahrzeit in Minuten

- ▶ ● Wald Ost
- 2 -Abzw. Wald / Tap. Schweiger
- 6 Lehenfelden Am Lehenholz
- 7 Hubertushöhe bei Bernhardsw.
- 8 -Abzw. Göppenbach
- 9 Wolferszwing
- 9 Weiherhäusl
- 10 Stockhof
- 12 Bernhardswald Gemeindezentrum
- 15 -Siedlung
- 18 Wenzenbach Weiße Marter
- 19 -Kirche
- 20 -Lilienstraße
- 20 -Grundschule
- 21 -Regensburger Str.
- 24 Irlbach Grünthaler Str.
- 26 Gonnersdorf Angerstraße
- 29 Rgbg Wutzlhofen Bahnhof
- 30 -Coburger Straße
- 32 -Brandlberg
- 33 -Loisachstraße
- 35 -Lechstraße
- 36 -Schulzentrum Isarstraße
- 37 -Nordgaustraße
- 39 -Donaustafer Straße
- 40 -Weichs/DEZ
- 42 -Weißenburgstraße
- 43 -Stobäusplatz
- 47 -Hauptbahnhof

	Montag - Freitag				Samstag				Sonn-/Feiertag				
05	36	58 ^C											
06	17 ^{D_{sf}}	19 ^{B_s}			00				38 ^E				
07	18				18								
08													
09	38				38				08				
10													
11													
12													
13	00 ^A				47 ^G				08				
14													
15	10 ^A												
16													
17													
18	00 ^A								17 ^E				
19													
20													
21													
22													

Am 24.12. und 31.12. Verkehr wie an Samstagen falls diese Tage nicht auf einen Sonntag fallen. Gültig ab 04.05.2026
Einschränkungen hierzu entnehmen Sie bitte der Tagespresse oder unter www.rvv.de

A-G = Fahrwege

s = nur an Schultagen

sf = nur an schulfreien Tagen

Fahrwege mit Fahrzeit in Minuten

G	F	E	D	C	B	A	
1	1	1	2	1	2	1	○ Falkenstein Busbahnhof
3	3	3	5	3	5	3	○ Wald Ost
7	7	7	8	6	8	5	○ 1-Schule
		8	10	7	10	6	○ 3 Roßbach ehem. Bahnhof
		9	11	8	11	7	○ 7 Lehenfelden Am Lehenholz
		10	12	9	12	8	○ 8 Lehen
8	8						○ 9 Kohlstetten
9	9						○ 10 Hackenberg Feuerwehrhaus
		13	14	11	14	11	○ Hubertushöhe bei Bernhardsw.
		14	15	12	15	12	○ -Abzw. Göppelbach
		16	18	14	18	14	○ 13 Lambertsneukirchen
		18					○ 14 Hinterappendorf
			20	15	20	16	○ 16 Hauzendorf ehem. Bahnhof
			21	16	21	17	○ Lohhof bei Bernhardswald
			23	17	23	18	○ 18 Erlbach
10	10	19					○ 19 -Herrenholz
11	10	20					○ 20 -Nerl
12	11	21	24	18	24	19	○ Wolferszwing
13	13	22	26	19	26	20	○ Weierhäusl
16	18	25			29	23	○ 21 Stockhof
19	21	28			33	26	○ 22 Bernhardswald Gemeindezentrum
20	22	29			35	27	○ 25 -Siedlung
21	23	30			36	28	○ 28 Wenzenbach Weiße Marter
21	24	30			36	28	○ 29 -Kirche
22	25	31			37	29	○ 30 -Lilienstraße
			35				○ 30 -Grundschule
			36				○ 31 -Regensburger Str.
			37				○ -Roither Weg
			38				○ Roith bei Wenzenbach
							○ Fußenberg Sandhofstraße
							○ -Kürner Straße
25	28	34			40	32	○ 34 Irlbach Grünthaler Str.
	30						○ 36 Gonnersdorf Angerstraße (Steig 1)
			41				○ -Angerstraße (Steig 2)
	33						○ 39 Rgbg Wutzlhofen Bahnhof
	34						○ 40 -Coburger Straße
26		35	43		41	33	○ Irlbach Schule
28		37	45		43	35	○ Grünthal Irlbacher Straße
29		38	46		44	36	○ -Brandlbergstraße
30		39	47		45	37	○ -Schützenheimweg
33	36	42	50	32	48	40	○ 42 Regensburg Brandlberg
34	37	43	51	33	50	41	○ 43 -Loisachstraße
36	39	45	52	35	51	43	○ 45 -Lechstraße
37	40	46	53	36	52	44	○ 46 -Schulzentrum Isarstraße
38	41	47	55	37	54	45	○ 47 -Nordgaustraße
48	51	57	64	46		55	○ 57 Hauptbahnhof (Steig C0)
						86	○ -Elisabethstraße



Montag - Freitag

Samstag

Sonn-/Feiertag

05	37	59 ^C								
06	19 ^{D_{sf}}	21 ^{B_s}			01				39 ^E	
07	19				19					
08										
09	39				39				09	
10										
11										
12										
13	01 ^A				48 ^G				09	
14										
15	11 ^A									
16										
17										
18	01 ^A								18 ^E	
19										
20										
21										
22										

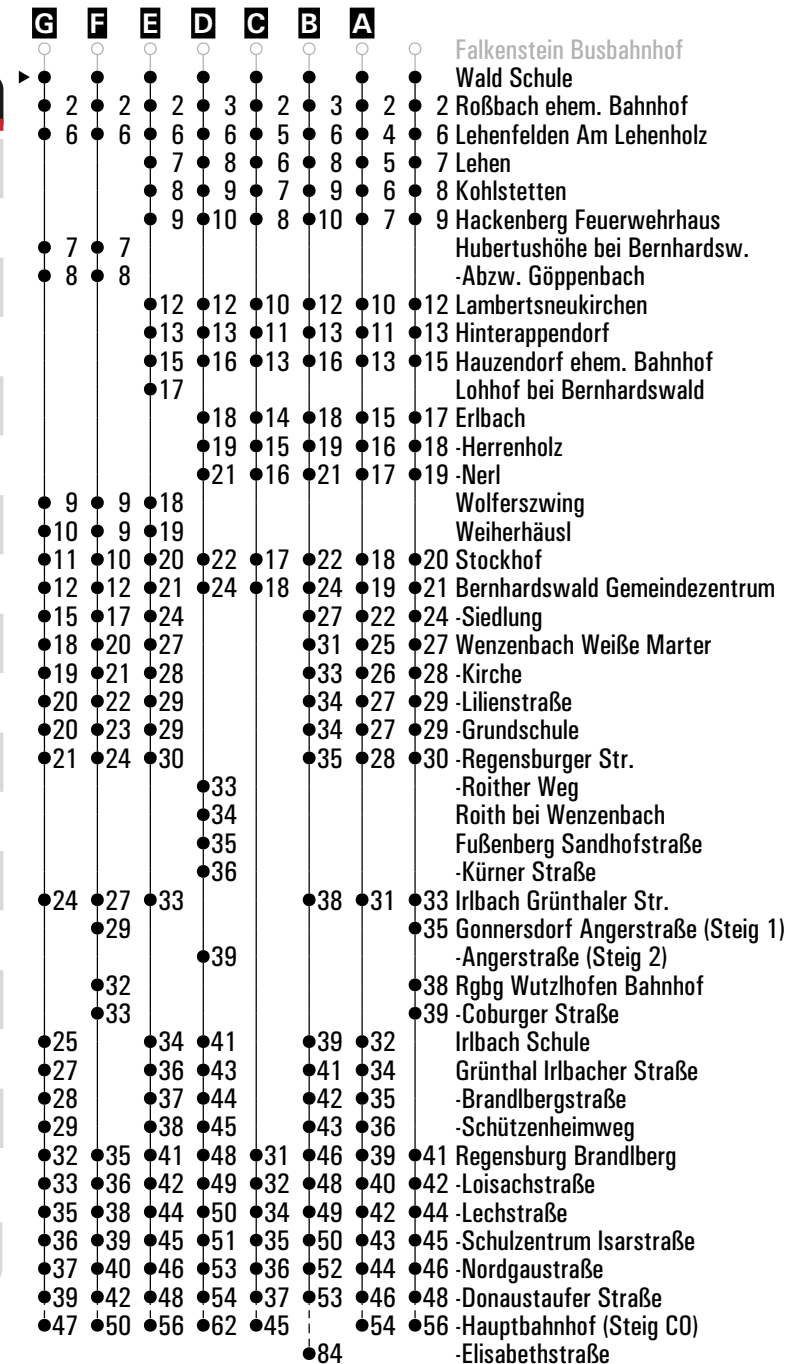
Am 24.12. und 31.12. Verkehr wie an Samstagen falls diese Tage nicht auf einen Sonntag fallen. Gültig ab 04.05.2026
Einschränkungen hierzu entnehmen Sie bitte der Tagespresse oder unter www.rvv.de

A-G = Fahrwege

s = nur an Schultagen

sf = nur an schulfreien Tagen

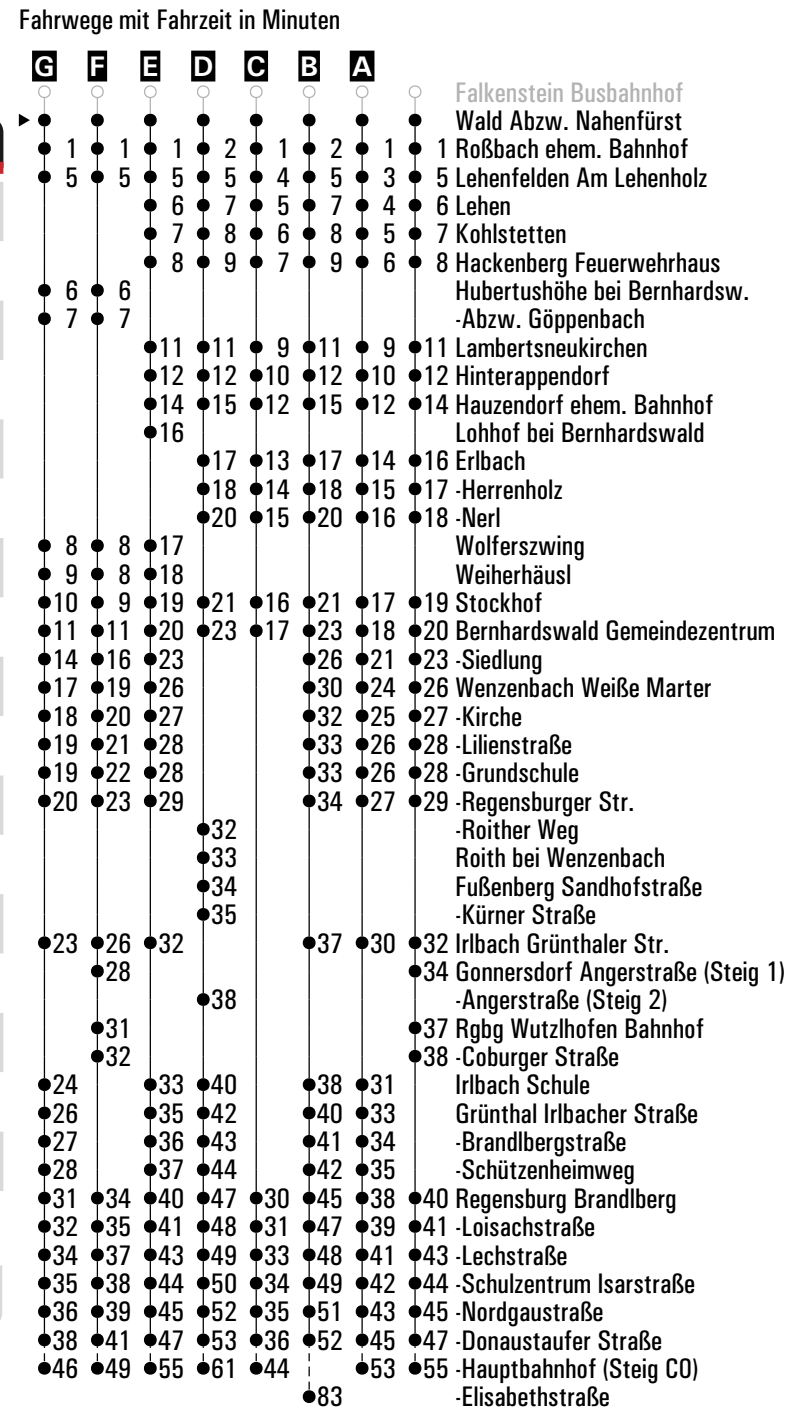
Fahrwege mit Fahrzeit in Minuten



	Montag - Freitag			Samstag	Sonn-/Feiertag		
05	38						
06	00 ^G	20 ^D _{sf}	22 ^B _s	02		40 ^E	
07	20			20			
08							
09	40			40		10	
10							
11							
12							
13	02 ^A			49 ^G		10	
14							
15	12 ^A						
16							
17							
18	02 ^A					19 ^E	
19							
20							
21							
22							

Am 24.12. und 31.12. Verkehr wie an Samstagen falls diese Tage nicht auf einen Sonntag fallen. Gültig ab 04.05.2026
Einschränkungen hierzu entnehmen Sie bitte der Tagespresse oder unter www.rvv.de

A-G = Fahrwege **s** = nur an Schultagen **sf** = nur an schulfreien Tagen



	Montag - Freitag					Samstag				
05										
06	41	A S34 nfd								
07										
08						01	fd			
09										
10										
11	49	nfd								
12										
13										
14										
15										
16	20									
17										
18										
19										
20										
21										

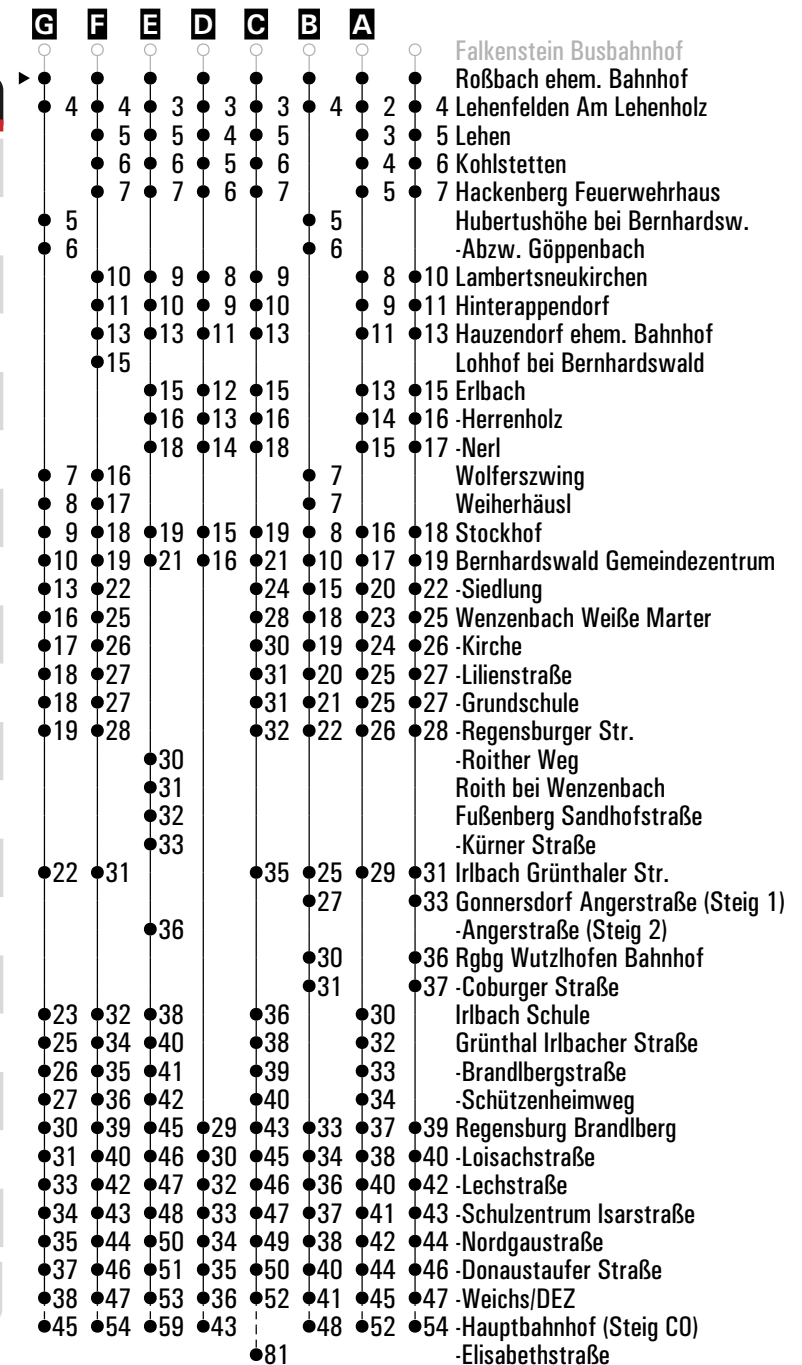
- A** Cham Floßhafen
- 3 Abzw. Wald / Tap. Schweiger
- 5 3 Lehenfelden Am Lehenholz
- 7 4 Hubertushöhe bei Bernhardsw.
- 8 5 -Abzw. Göppenbach
- 9 6 Wolferszwing
- 10 6 Weiherhäusl
- 11 7 Stockhof
- 12 9 Bernhardswald Gemeindezentrum
- 15 12 -Siedlung
- 16 15 Wenzenbach Weiße Marter
- 17 16 -Kirche
- 17 17 -Lilienstraße
- 17 17 -Grundschule
- 18 18 -Regensburger Str.
- 21 21 Irlbach Grünthaler Str.
- 23 23 Gonnersdorf Angerstraße
- 26 26 Rgbg Wutzlhofen Bahnhof
- 27 27 -Coburger Straße
- 30 29 -Brandlberg
- 31 30 -Loisachstraße
- 33 32 -Lechstraße
- 34 33 -Schulzentrum Isarstraße
- 35 34 -Nordgaustraße
- 36 36 -Donaustauffer Straße
- 37 37 -Weichs/DEZ
- 38 39 -Weißenburgstraße
- 39 40 -Stobäusplatz
- 47 44 -Hauptbahnhof

Am 24.12. und 31.12. Verkehr wie an Samstagen falls diese Tage nicht auf einen Sonntag fallen. Einschränkungen hierzu entnehmen Sie bitte der Tagespresse oder unter www.rvv.de Gültig ab 04.05.2026

A = fährt A **S34** = Schnellbus S34 **fd** = auch am Faschingsdienstag **nfd** = nicht am Faschingsdienstag

	Montag - Freitag			Samstag	Sonn-/Feiertag		
05	42						
06	01 ^D	22 ^E _{sf}	24 ^C _s	03		41 ^E	
07	21			21			
08							
09	41			41		11	
10							
11							
12							
13	03 ^A	31 ^B		11	50 ^G	11	
14							
15	13 ^A			41			
16							
17						11	
18	03 ^A					20 ^B	
19							
20							
21	11 ^B						
22							
23							

Fahrwege mit Fahrzeit in Minuten



Am 24.12. und 31.12. Verkehr wie an Samstagen falls diese Tage nicht auf einen Sonntag fallen. Gültig ab 04.05.2026
 Einschränkungen hierzu entnehmen Sie bitte der Tagespresse oder unter www.rvv.de

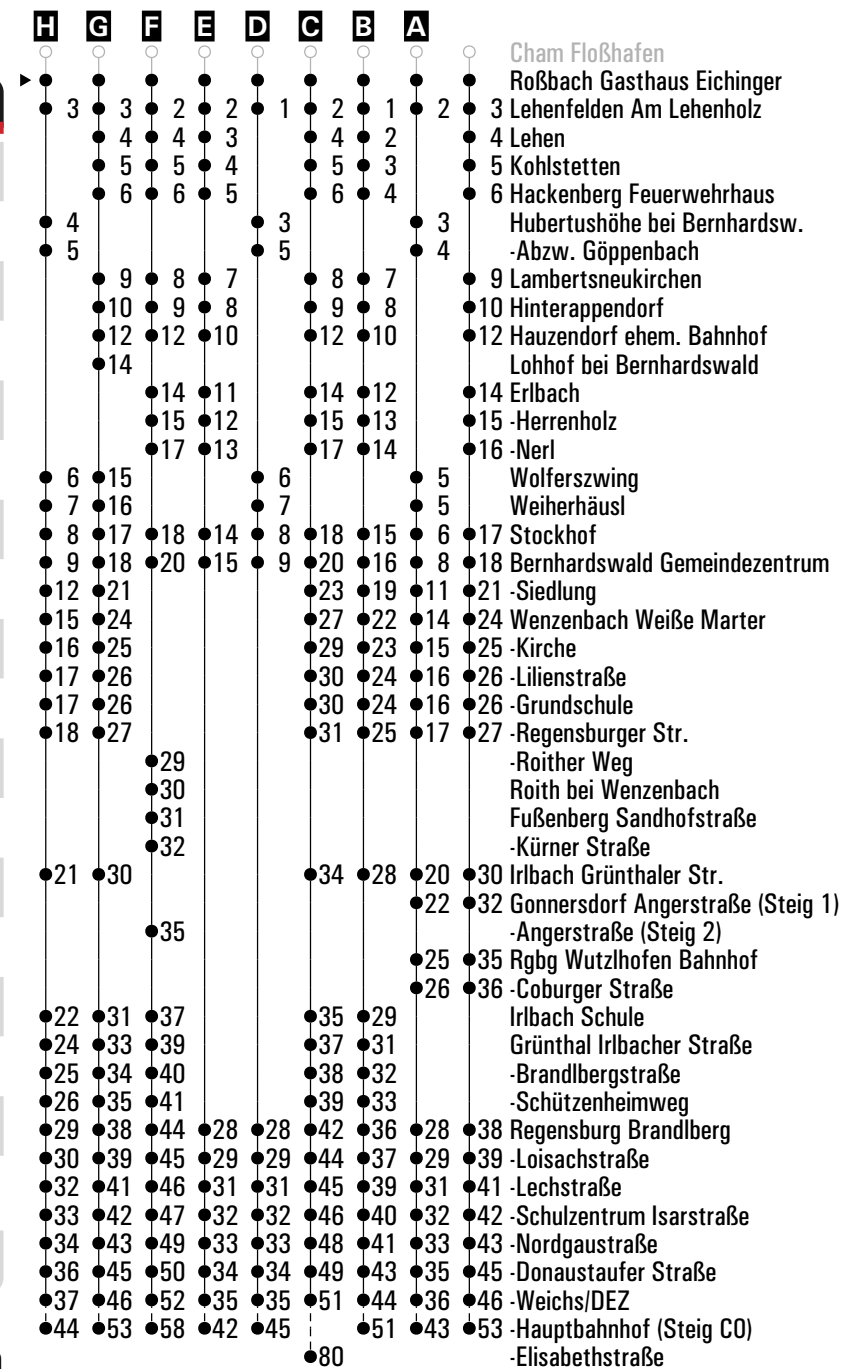
A - G = Fahrwege **s** = nur an Schultagen **sf** = nur an schulfreien Tagen

	Montag - Freitag				Samstag	Sonn-/Feiertag
05	43					
06	02 ^E	23 ^F _{sf}	25 ^C _s	43 ^D _{nfd} ^{S34}	04	42 ^G
07	22				22	
08					02 ^A _{fd}	
09	42				42	12
10						
11	50 ^A _{nfd}					
12						
13	04 ^B	32 ^A			12	51 ^H
14						
15	14 ^B				42	
16	22 ^A					
17						12
18	04 ^B					21 ^A
19						
20						
21	12 ^A					
22						

Am 24.12. und 31.12. Verkehr wie an Samstagen falls diese Tage nicht auf einen Sonntag fallen. Einschränkungen hierzu entnehmen Sie bitte der Tagespresse oder unter www.rvv.de Gültig ab 04.05.2026

A - H = Fahrwege **fd** = auch am Faschingsdienstag **s** = nur an Schultagen
S34 = Schnellbus S34 **nfd** = nicht am Faschingsdienstag **sf** = nur an schulfreien Tagen

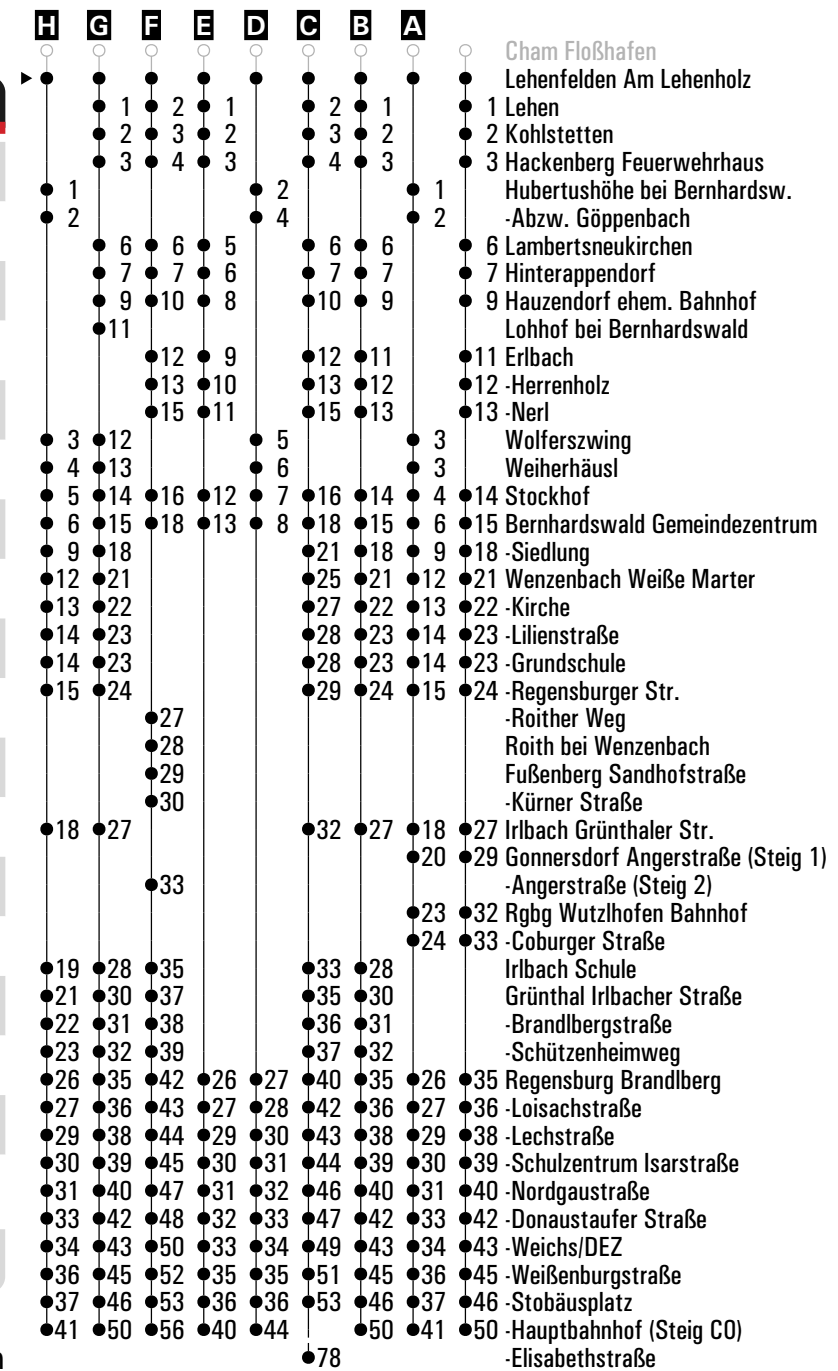
Fahrwege mit Fahrzeit in Minuten



H Lehenfelden Am Lehenholz
Wenzenbach Regensburg Hauptbahnhof

	Montag - Freitag				Samstag	Sonn-/Feiertag
05	45					
06	04 ^E	25 ^{F_{Sf}}	27 ^{G_S}	44 ^{D_{S34}_{nfd}}	05	45 ^G
07	25				25	
08					04 ^{A_{fd}}	
09	45				45	15
10						
11	51 ^{A_{nfd}}					
12						
13	05 ^B	34 ^A			15	54 ^H
14						
15	15 ^B				45	
16	24 ^A					
17						15
18	05 ^B					24 ^A
19						
20						
21	14 ^A					
22						

Fahrwege mit Fahrzeit in Minuten



Am 24.12. und 31.12. Verkehr wie an Samstagen falls diese Tage nicht auf einen Sonntag fallen. Einschränkungen hierzu entnehmen Sie bitte der Tagespresse oder unter www.rvv.de Gültig ab 04.05.2026

A-H = Fahrwege **fd** = auch am Faschingsdienstag **s** = nur an Schultagen
S34 = Schnellbus S34 **nfd** = nicht am Faschingsdienstag **sf** = nur an schulfreien Tagen

	Montag - Freitag				Samstag				Sonn-/Feiertag			
05	46											
06	05 ^G	27 ^D _{sf}	29 ^B _S		06				46 ^E			
07	26				26							
08												
09	46				46				16			
10												
11												
12												
13	06 ^A				16				16			
14												
15	16 ^A				46							
16												
17									16			
18	06 ^A				46							
19												
20												
21												
22												

Am 24.12. und 31.12. Verkehr wie an Samstagen falls diese Tage nicht auf einen Sonntag fallen.
Einschränkungen hierzu entnehmen Sie bitte der Tagespresse oder unter www.rvv.de

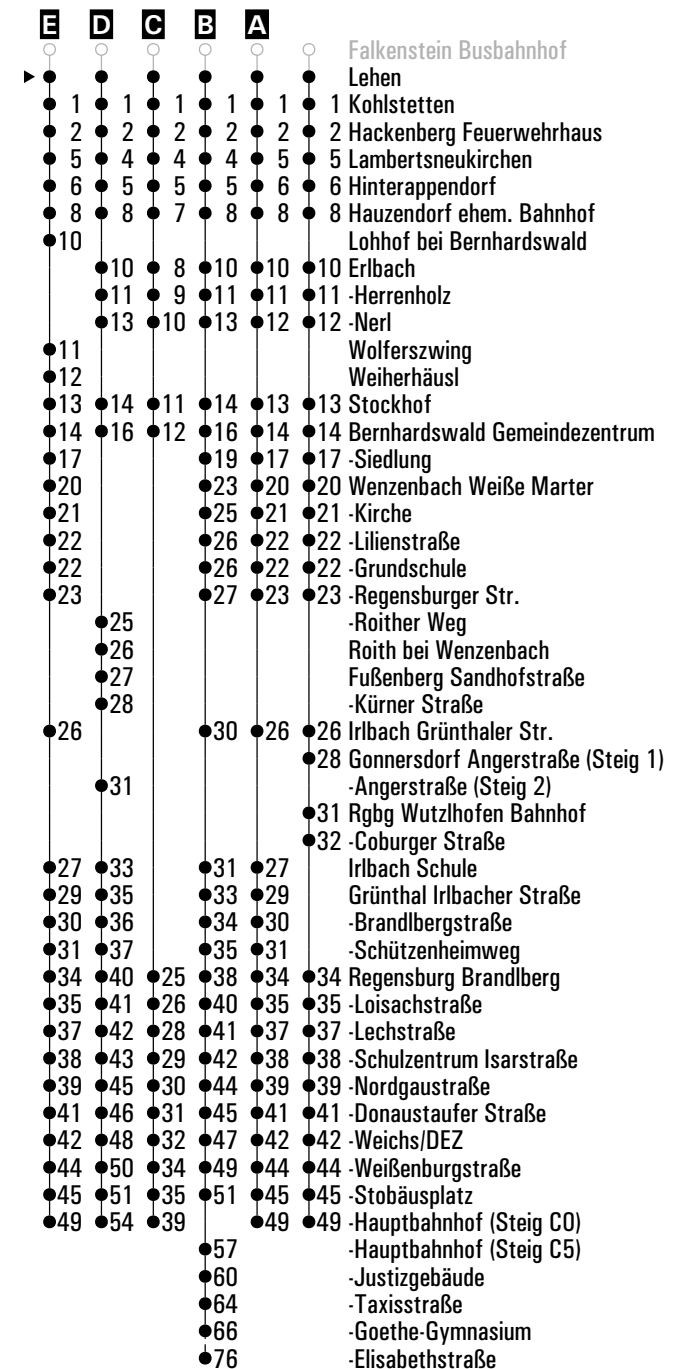
Gültig ab 04.05.2026

A-E = Fahrwege

s = nur an Schultagen

sf = nur an schulfreien Tagen

Fahrwege mit Fahrzeit in Minuten



	Montag - Freitag				Samstag				Sonn-/Feiertag				
05	47												
06	06 ^G	28 ^D _{sf}	30 ^B _S		07				47 ^E				
07	27				27								
08													
09	47				47				17				
10													
11													
12													
13	07 ^A				17				17				
14													
15	17 ^A				47								
16													
17									17				
18	07 ^A				47								
19													
20													
21													
22													

Am 24.12. und 31.12. Verkehr wie an Samstagen falls diese Tage nicht auf einen Sonntag fallen.
Einschränkungen hierzu entnehmen Sie bitte der Tagespresse oder unter www.rvv.de

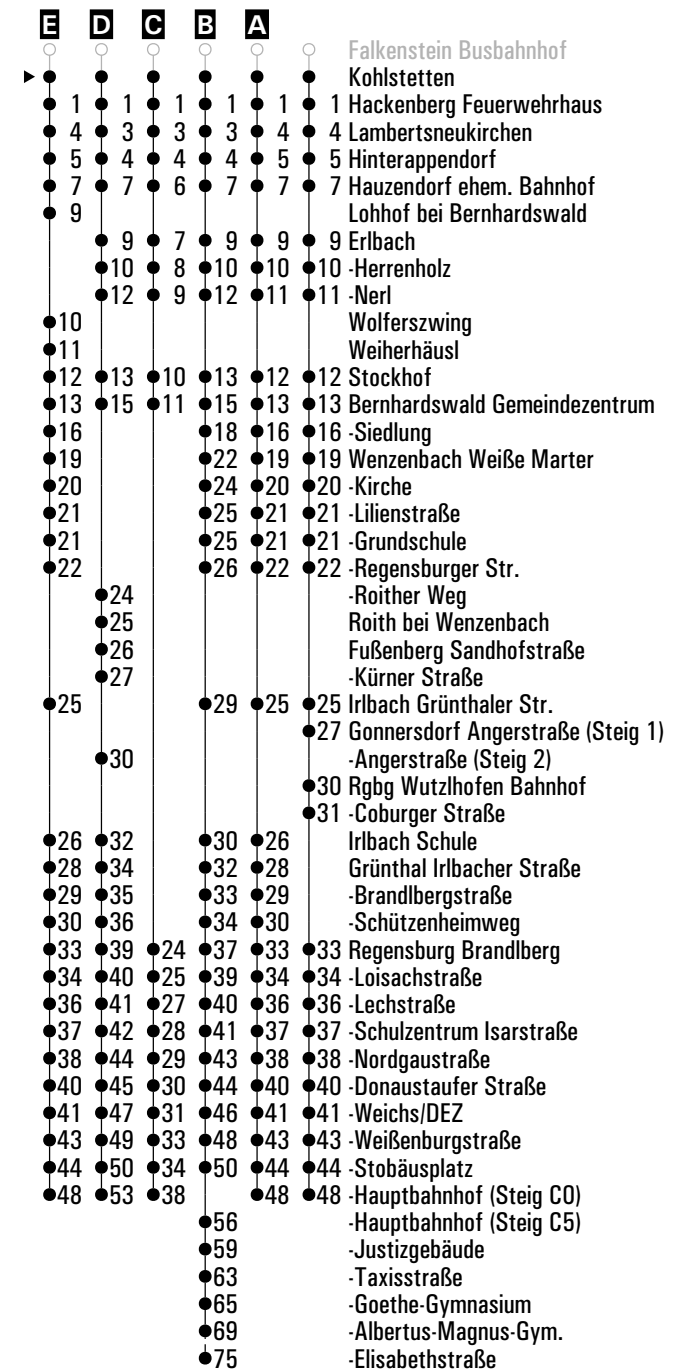
Gültig ab 04.05.2026

A-E = Fahrwege

S = nur an Schultagen

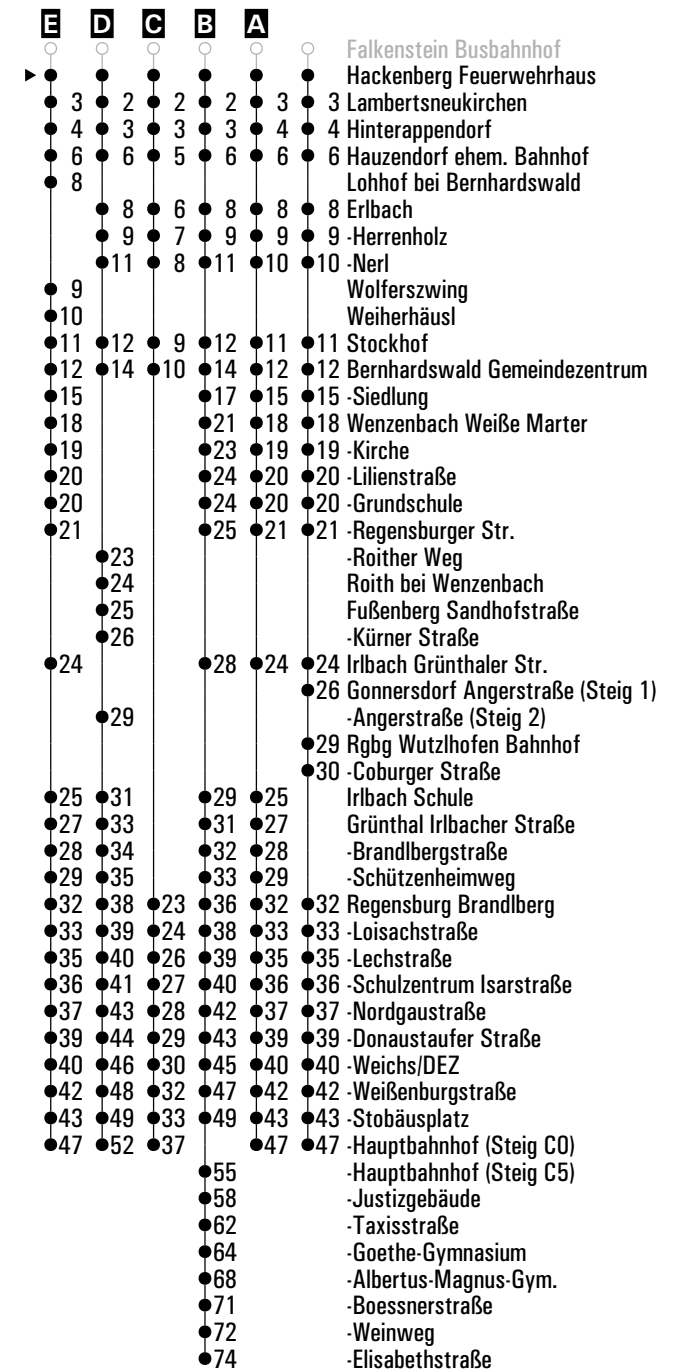
sf = nur an schulfreien Tagen

Fahrwege mit Fahrzeit in Minuten



	Montag - Freitag				Samstag				Sonn-/Feiertag			
05	48											
06	07 ^G	29 ^D _{sf}	31 ^B _s		08				48 ^E			
07	28				28							
08												
09	48				48				18			
10												
11												
12												
13	08 ^A				18				18			
14												
15	18 ^A				48							
16												
17									18			
18	08 ^A				48							
19												
20												
21												
22												

Fahrwege mit Fahrzeit in Minuten

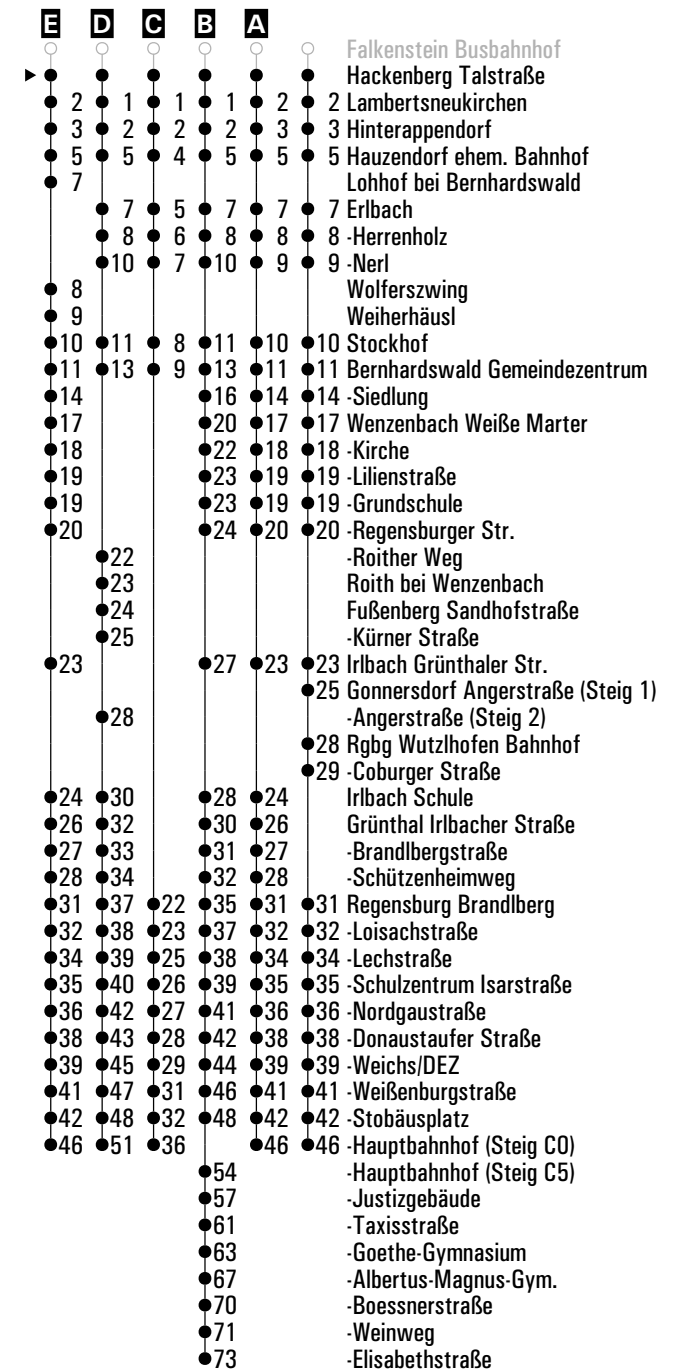


Am 24.12. und 31.12. Verkehr wie an Samstagen falls diese Tage nicht auf einen Sonntag fallen. Einschränkungen hierzu entnehmen Sie bitte der Tagespresse oder unter www.rvv.de Gültig ab 04.05.2026

A-E = Fahrwege **s** = nur an Schultagen **sf** = nur an schulfreien Tagen

	Montag - Freitag				Samstag				Sonn-/Feiertag				
05	49												
06	08 ^G	30 ^D _{sf}	32 ^B _s		09				49 ^E				
07	29				29								
08													
09	49				49				19				
10													
11													
12													
13	09 ^A				19				19				
14													
15	19 ^A				49								
16													
17									19				
18	09 ^A				49								
19													
20													
21													
22													

Fahrwege mit Fahrzeit in Minuten



Am 24.12. und 31.12. Verkehr wie an Samstagen falls diese Tage nicht auf einen Sonntag fallen. Gültig ab 04.05.2026
 Einschränkungen hierzu entnehmen Sie bitte der Tagespresse oder unter www.rvv.de

A-E = Fahrwege **s** = nur an Schultagen **sf** = nur an schulfreien Tagen


	Montag - Freitag	Samstag	Sonn-/Feiertag
05			
06	46 ^{A S34} _{nfd}		
07			
08		05 ^{fd}	
09			
10			
11	53 ^{nfd}		
12			
13	35	55 ^B	
14			
15			
16	25		
17			
18			25
19			
20			
21	15		
22			
23			

Fahrwege mit Fahrzeit in Minuten



Am 24.12. und 31.12. Verkehr wie an Samstagen falls diese Tage nicht auf einen Sonntag fallen. Einschränkungen hierzu Gültig ab 04.05.2026 entnehmen Sie bitte der Tagespresse oder unter www.rvv.de


A - B = Fahrwege **S34** = Schnellbus S34 **fd** = auch am Faschingsdienstag **nfd** = nicht am Faschingsdienstag

	Montag - Freitag	Samstag	Sonn-/Feiertag
05			
06	48 ^{A S34} _{nfd}		
07			
08		06 ^{fd}	
09			
10			
11	55 ^{nfd}		
12			
13	36	56 ^B	
14			
15			
16	26		
17			
18			26
19			
20			
21	16		
22			
23			

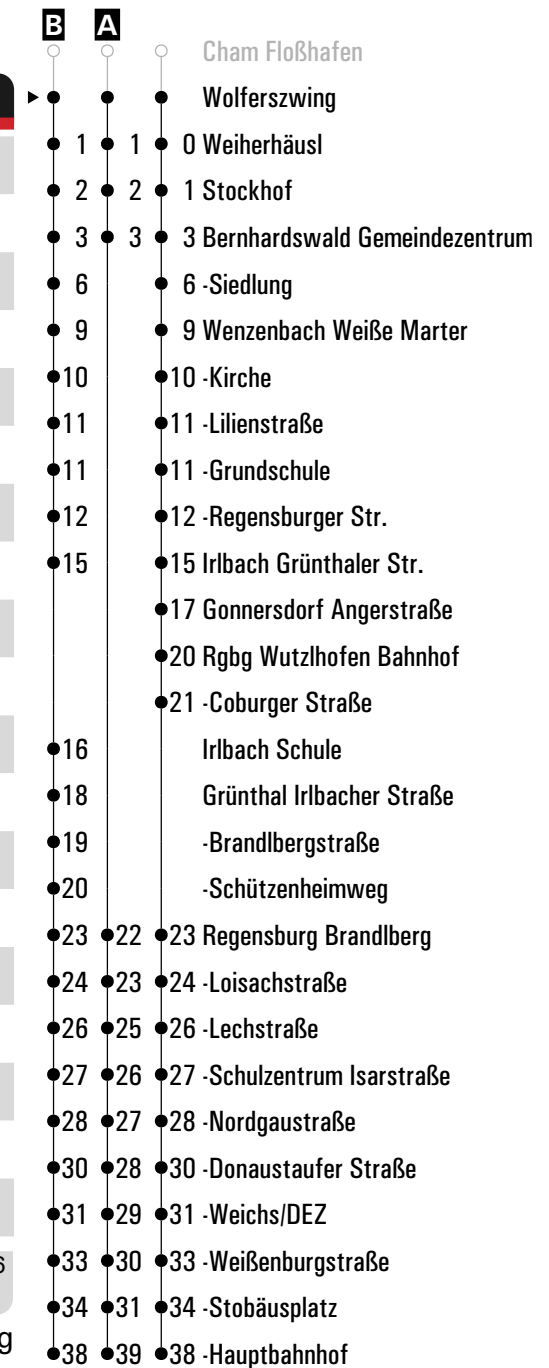


Am 24.12. und 31.12. Verkehr wie an Samstagen falls diese Tage nicht auf einen Sonntag fallen. Einschränkungen hierzu Gültig ab 04.05.2026 entnehmen Sie bitte der Tagespresse oder unter www.rvv.de

A - B = Fahrwege **S34** = Schnellbus S34 **fd** = auch am Faschingsdienstag **nfd** = nicht am Faschingsdienstag

	Montag - Freitag			Samstag			Sonn-/Feiertag		
05									
06	49 ^{A S34} _{nfd}						57 ^B		
07									
08				07 ^{fd}					
09									
10									
11	57 ^{nfd}								
12									
13	37			57 ^B					
14									
15									
16	27								
17									
18							27		
19									
20									
21	17								
22									
23									

Fahrwege mit Fahrzeit in Minuten



Am 24.12. und 31.12. Verkehr wie an Samstagen falls diese Tage nicht auf einen Sonntag fallen. Einschränkungen hierzu Gültig ab 04.05.2026 entnehmen Sie bitte der Tagespresse oder unter www.rvv.de

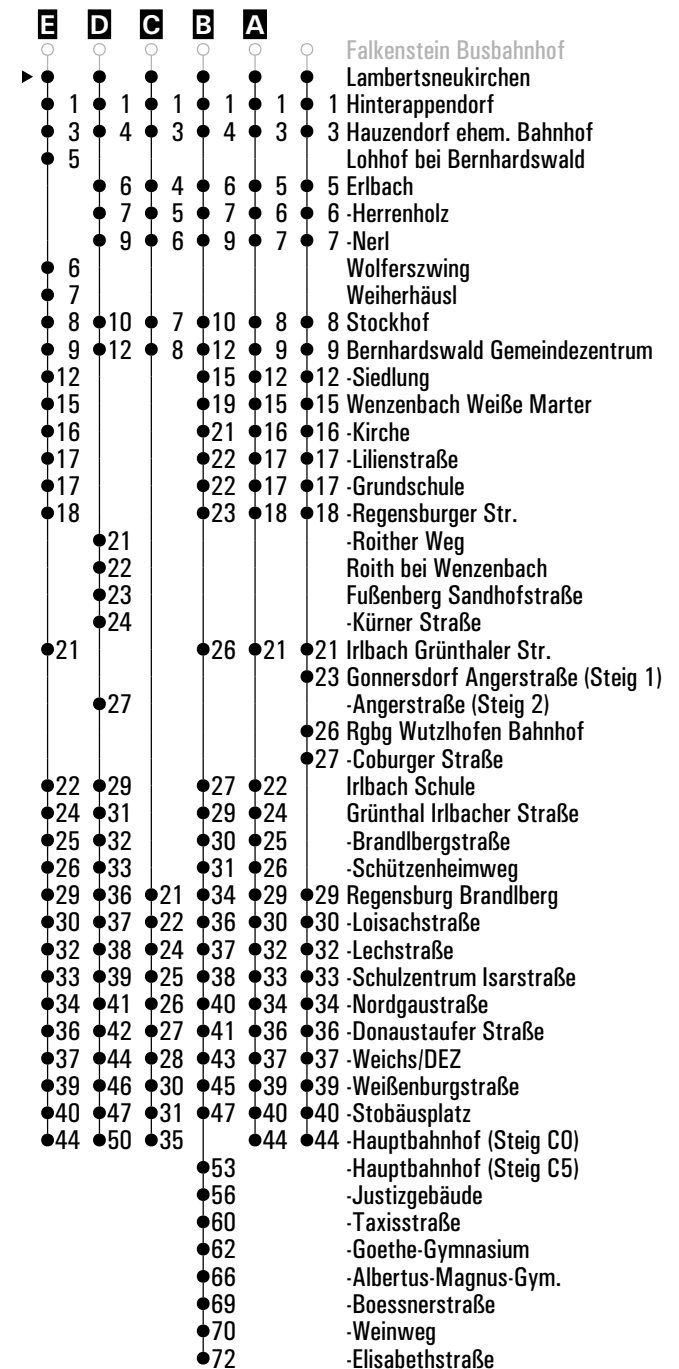
A - B = Fahrwege **S34** = Schnellbus S34 **fd** = auch am Faschingsdienstag **nfd** = nicht am Faschingsdienstag

	Montag - Freitag				Samstag				Sonn-/Feiertag				
05	51												
06	09 ^G	31 ^D _{sf}	33 ^B _S		11				51 ^E				
07	31				31								
08													
09	51				51				21				
10													
11													
12													
13	11 ^A				21				21				
14													
15	21 ^A				51								
16													
17									21				
18	11 ^A				51								
19													
20													
21													
22													

Am 24.12. und 31.12. Verkehr wie an Samstagen falls diese Tage nicht auf einen Sonntag fallen. Gültig ab 04.05.2026
 Einschränkungen hierzu entnehmen Sie bitte der Tagespresse oder unter www.rvv.de

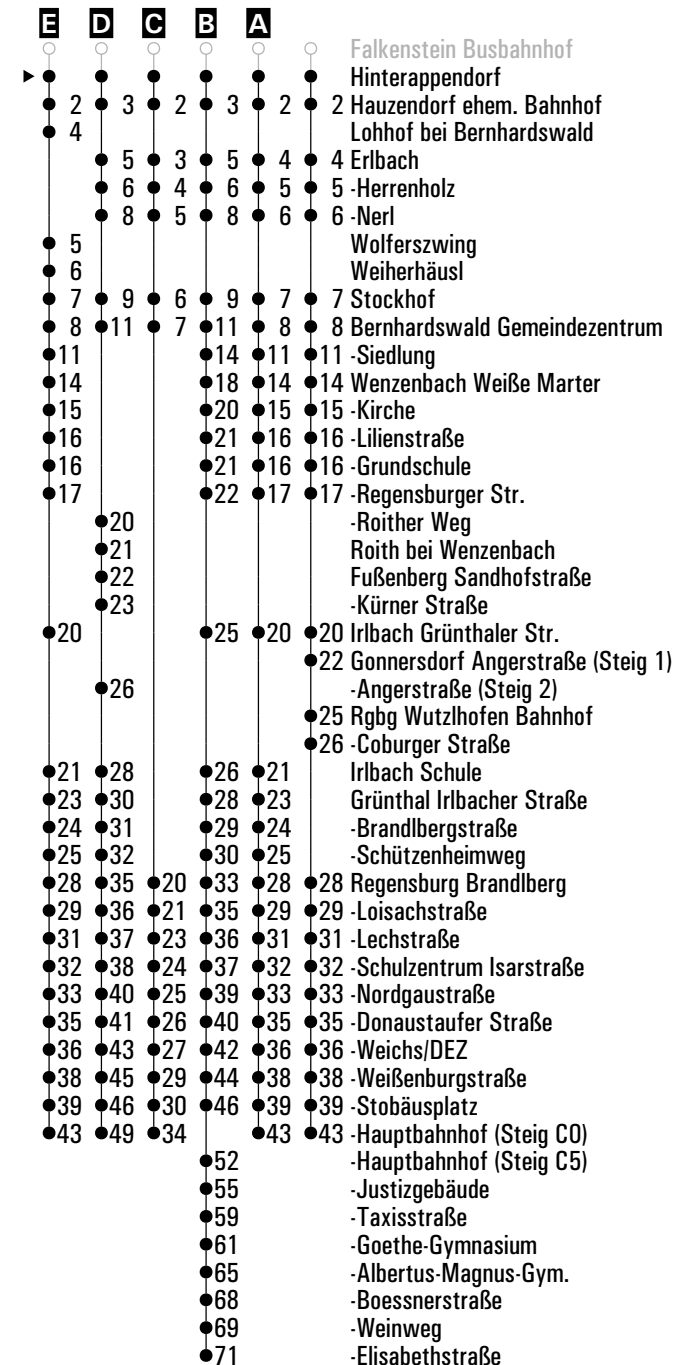
A-E = Fahrwege **s** = nur an Schultagen **sf** = nur an schulfreien Tagen

Fahrwege mit Fahrzeit in Minuten



	Montag - Freitag				Samstag				Sonn-/Feiertag				
05	52												
06	10 ^G	32 ^{D_{Sf}}	34 ^{B_S}		12				52 ^E				
07	32				32								
08													
09	52				52				22				
10													
11													
12													
13	12 ^A				22				22				
14													
15	22 ^A				52								
16													
17									22				
18	12 ^A				52								
19													
20													
21													
22													

Fahrwege mit Fahrzeit in Minuten

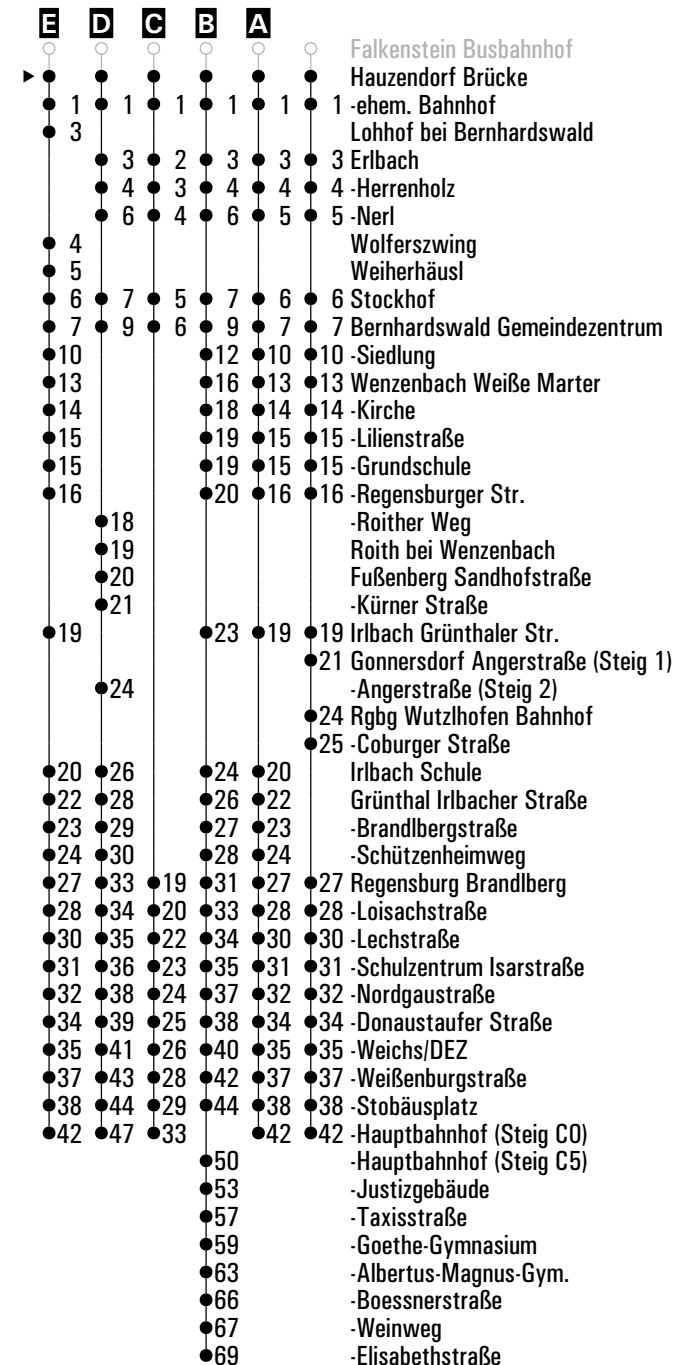


Am 24.12. und 31.12. Verkehr wie an Samstagen falls diese Tage nicht auf einen Sonntag fallen. Gültig ab 04.05.2026
 Einschränkungen hierzu entnehmen Sie bitte der Tagespresse oder unter www.rvv.de

A-E = Fahrwege **S** = nur an Schultagen **Sf** = nur an schulfreien Tagen

	Montag - Freitag				Samstag				Sonn-/Feiertag				
05	53												
06	11 ^G	34 ^D _{sf}	36 ^B _S		13				53 ^E				
07	33				33								
08													
09	53				53				23				
10													
11													
12													
13	13 ^A				23				23				
14													
15	23 ^A				53								
16													
17									23				
18	13 ^A				53								
19													
20													
21													
22													

Fahrwege mit Fahrzeit in Minuten



Am 24.12. und 31.12. Verkehr wie an Samstagen falls diese Tage nicht auf einen Sonntag fallen. Gültig ab 04.05.2026
 Einschränkungen hierzu entnehmen Sie bitte der Tagespresse oder unter www.rvv.de

A-E = Fahrwege **S** = nur an Schultagen **sf** = nur an schulfreien Tagen

	Montag - Freitag			Samstag	Sonn-/Feiertag
05	54				
06	12 ^G	35 ^D _{sf}	37 ^B _S	14	54 ^E
07	34			34	
08					
09	54			54	24
10					
11					
12					
13	14 ^A			24	24
14					
15	24 ^A			54	
16					
17					24
18	14 ^A			54	
19					
20					
21					
22					

Am 24.12. und 31.12. Verkehr wie an Samstagen falls diese Tage nicht auf einen Sonntag fallen.
 Einschränkungen hierzu entnehmen Sie bitte der Tagespresse oder unter www.rvv.de

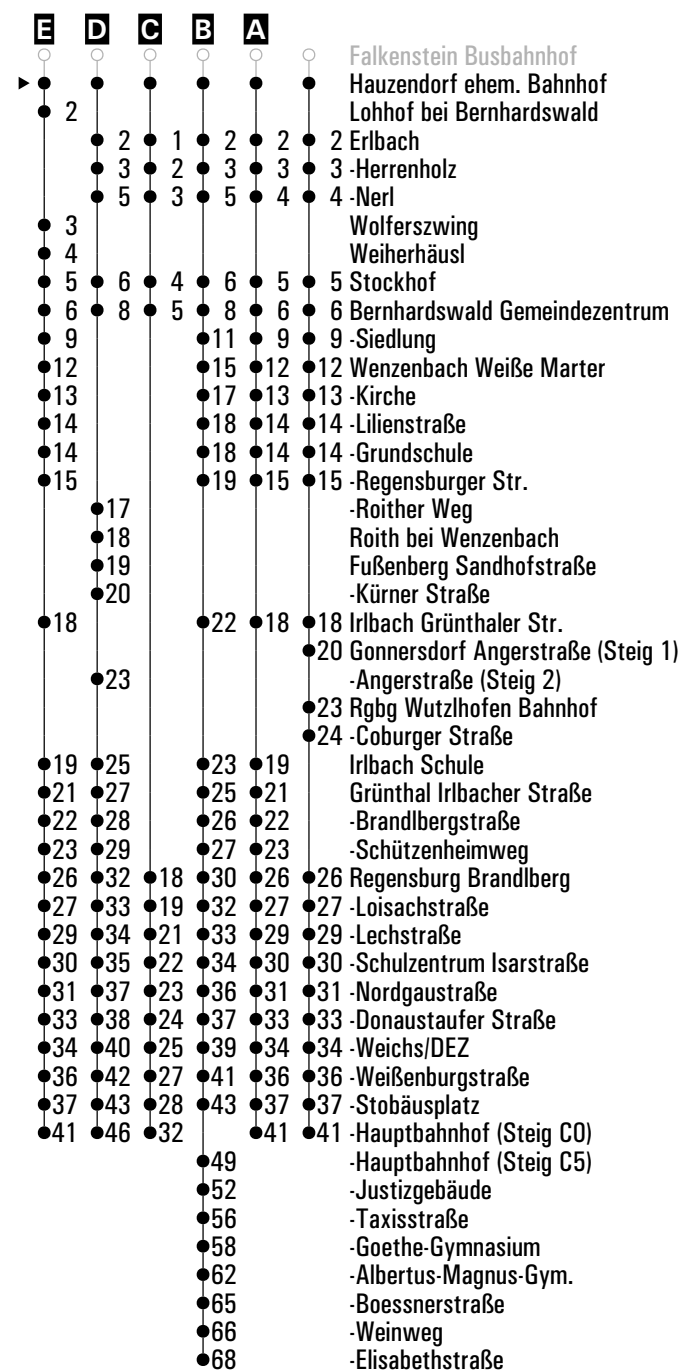
Gültig ab 04.05.2026

A-E = Fahrwege

S = nur an Schultagen

sf = nur an schulfreien Tagen

Fahrwege mit Fahrzeit in Minuten



RVV 34

**Ⓜ Lohhof bei Bernhardswald
 ▶ Wenzenbach ▶ Regensburg Hauptbahnhof**

Fahrwege mit Fahrzeit in Minuten



Sonn-/Feiertag

05	
06	56
07	
08	
09	
10	
11	
12	
13	
14	
15	
16	

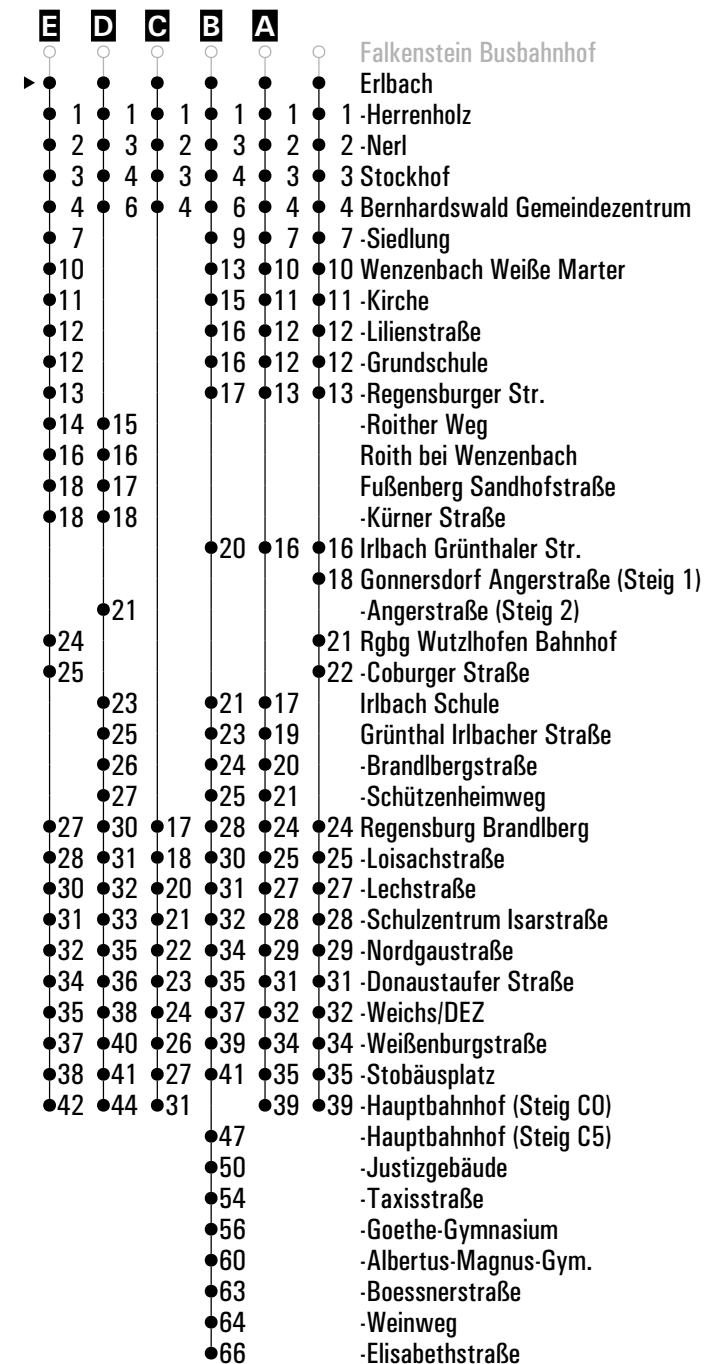
- Falkenstein Busbahnhof
- ▶ ● Lohhof bei Bernhardswald
- 1 Wolferszwing
- 2 Weiherhäusl
- 3 Stockhof
- 4 Bernhardswald Gemeindezentrum
- 7 -Siedlung
- 10 Wenzenbach Weiße Marter
- 11 -Kirche
- 12 -Lilienstraße
- 12 -Grundschule
- 13 -Regensburger Str.
- 16 Irlbach Grünthaler Str.
- 17 -Schule
- 19 Grünthal Irlbacher Straße
- 20 -Brandlbergstraße
- 21 -Schützenheimweg
- 24 Regensburg Brandlberg
- 25 -Loisachstraße
- 27 -Lechstraße
- 28 -Schulzentrum Isarstraße
- 29 -Nordgaustraße
- 31 -Donaustauffer Straße
- 32 -Weichs/DEZ
- 34 -Weißenburgstraße
- 35 -Stobäusplatz
- 39 -Hauptbahnhof

Am 24.12. und 31.12. Verkehr wie an Samstagen falls diese Tage nicht auf einen Sonntag fallen. Einschränkungen hierzu entnehmen Sie bitte der Tagespresse oder unter www.rvv.de

Gültig ab 04.05.2026

	Montag - Freitag			Samstag			Sonn-/Feiertag		
05	56								
06	13 ^G	37 ^D _{sf}	39 ^B _s		16				
07	36				36				
08									
09	56				56			26	
10									
11								26	
12									
13	16 ^A				26			26	
14					56 ^E				
15	26 ^A				56			26	
16									
17								26	
18	16 ^A				56				
19									
20									
21									
22									

Fahrwege mit Fahrzeit in Minuten

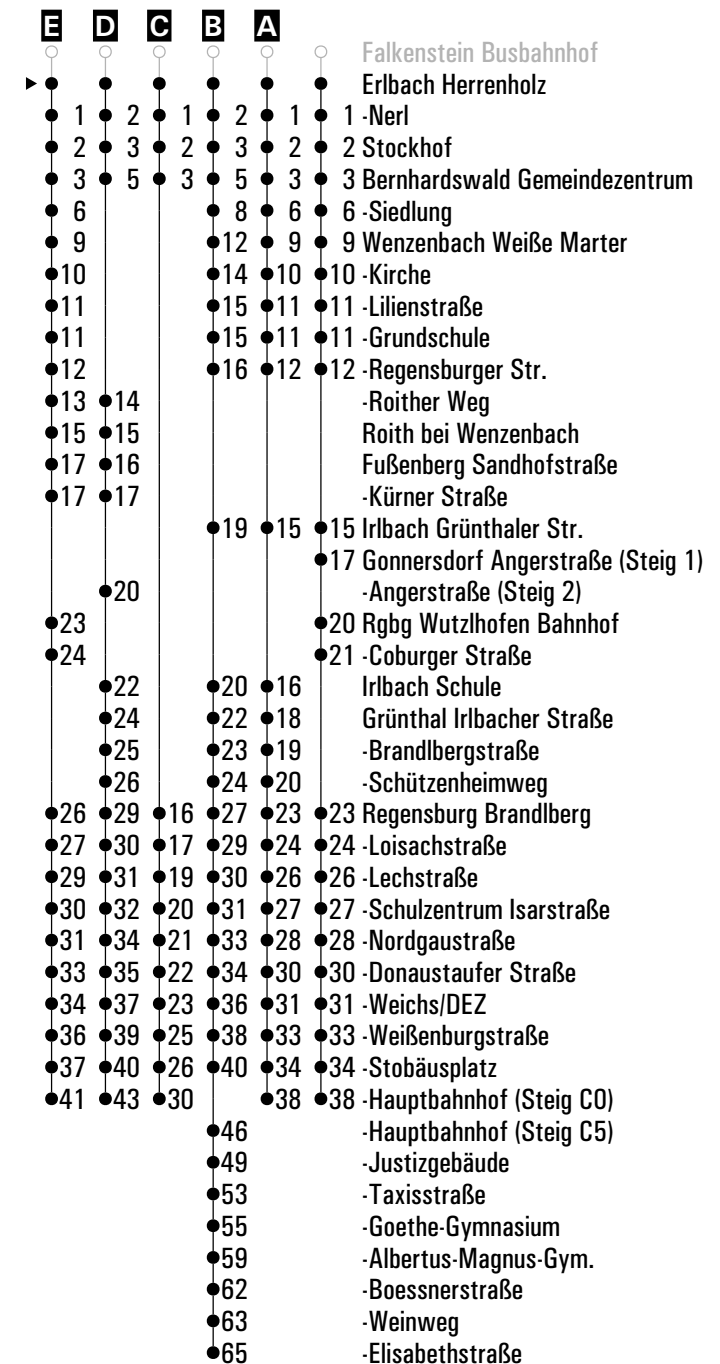


Am 24.12. und 31.12. Verkehr wie an Samstagen falls diese Tage nicht auf einen Sonntag fallen. Gültig ab 04.05.2026
 Einschränkungen hierzu entnehmen Sie bitte der Tagespresse oder unter www.rvv.de

A-E = Fahrwege **s** = nur an Schultagen **sf** = nur an schulfreien Tagen

	Montag - Freitag			Samstag			Sonn-/Feiertag		
05	57								
06	14 ^G	38 ^{D_{sf}}	40 ^{B_s}		17				
07	37				37				
08									
09	57				57			27	
10									
11								27	
12									
13	17 ^A				27			27	
14					57 ^E				
15	27 ^A				57			27	
16									
17								27	
18	17 ^A				57				
19									
20									
21									
22									

Fahrwege mit Fahrzeit in Minuten



Am 24.12. und 31.12. Verkehr wie an Samstagen falls diese Tage nicht auf einen Sonntag fallen. Gültig ab 04.05.2026
Einschränkungen hierzu entnehmen Sie bitte der Tagespresse oder unter www.rvv.de

A-E = Fahrwege **s** = nur an Schultagen **sf** = nur an schulfreien Tagen

	Montag - Freitag				Samstag				Sonn-/Feiertag			
05	58											
06	15 ^G	40 ^{D_{sf}}	42 ^{B_s}		18							
07	38				38							
08												
09	58				58				28			
10												
11									28			
12												
13	18 ^A				28				28			
14					58 ^E							
15	28 ^A				58				28			
16												
17									28			
18	18 ^A				58							
19												
20												
21												
22												

Am 24.12. und 31.12. Verkehr wie an Samstagen falls diese Tage nicht auf einen Sonntag fallen.
Einschränkungen hierzu entnehmen Sie bitte der Tagespresse oder unter www.rvv.de

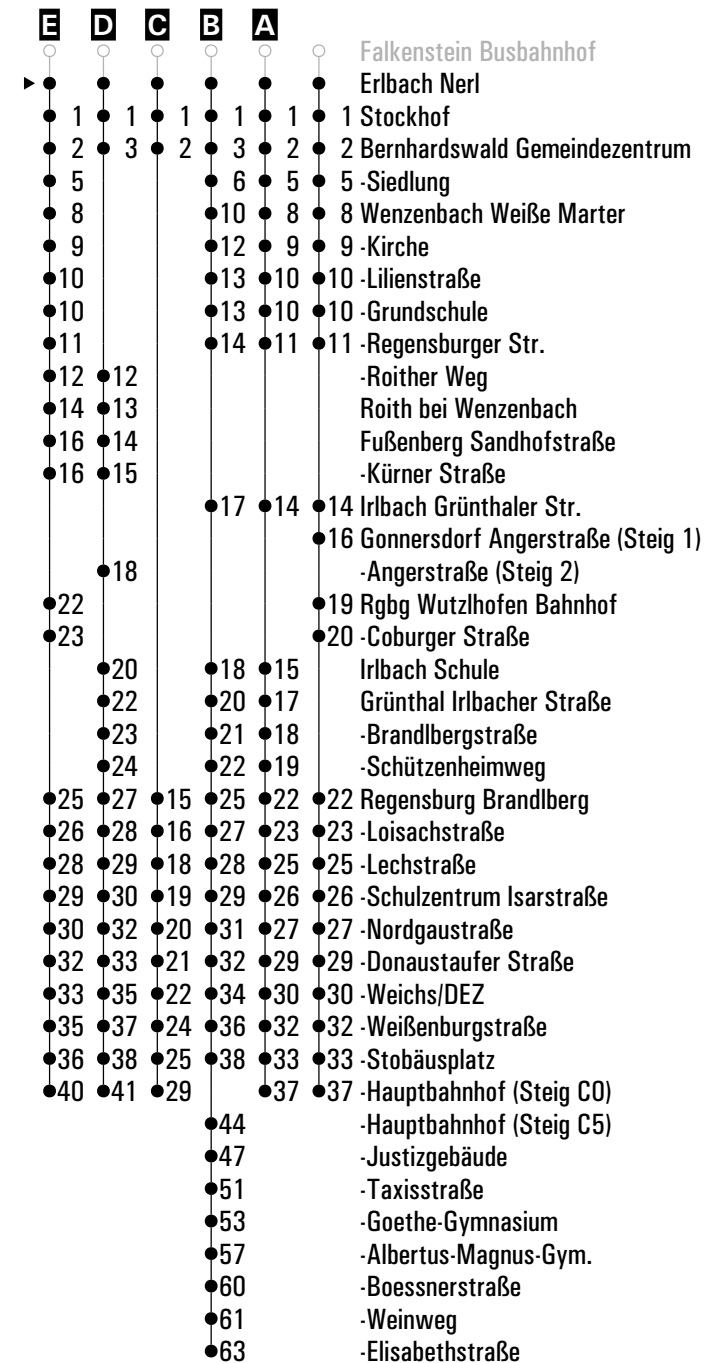
Gültig ab 04.05.2026

A-E = Fahrwege

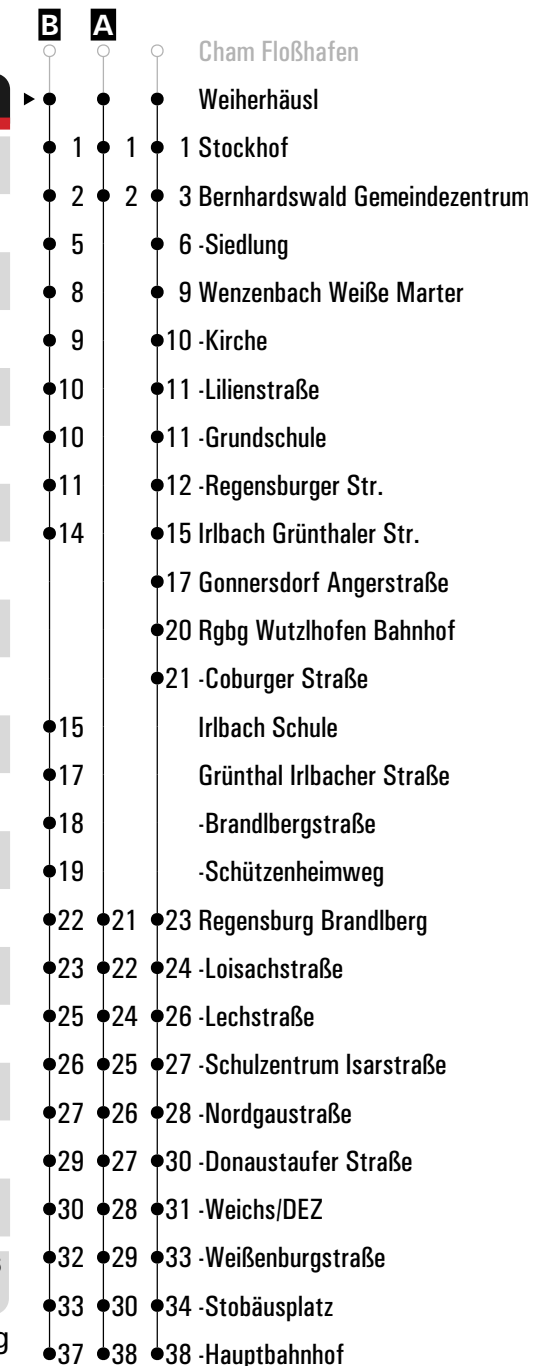
s = nur an Schultagen

sf = nur an schulfreien Tagen

Fahrwege mit Fahrzeit in Minuten



	Montag - Freitag	Samstag	Sonn-/Feiertag
05			
06	50 ^{A S34} _{nfd}		58 ^B
07			
08		07 ^{fd}	
09			
10			
11	57 ^{nfd}		
12			
13	37	58 ^B	
14			
15			
16	27		
17			
18			27
19			
20			
21	17		
22			
23			

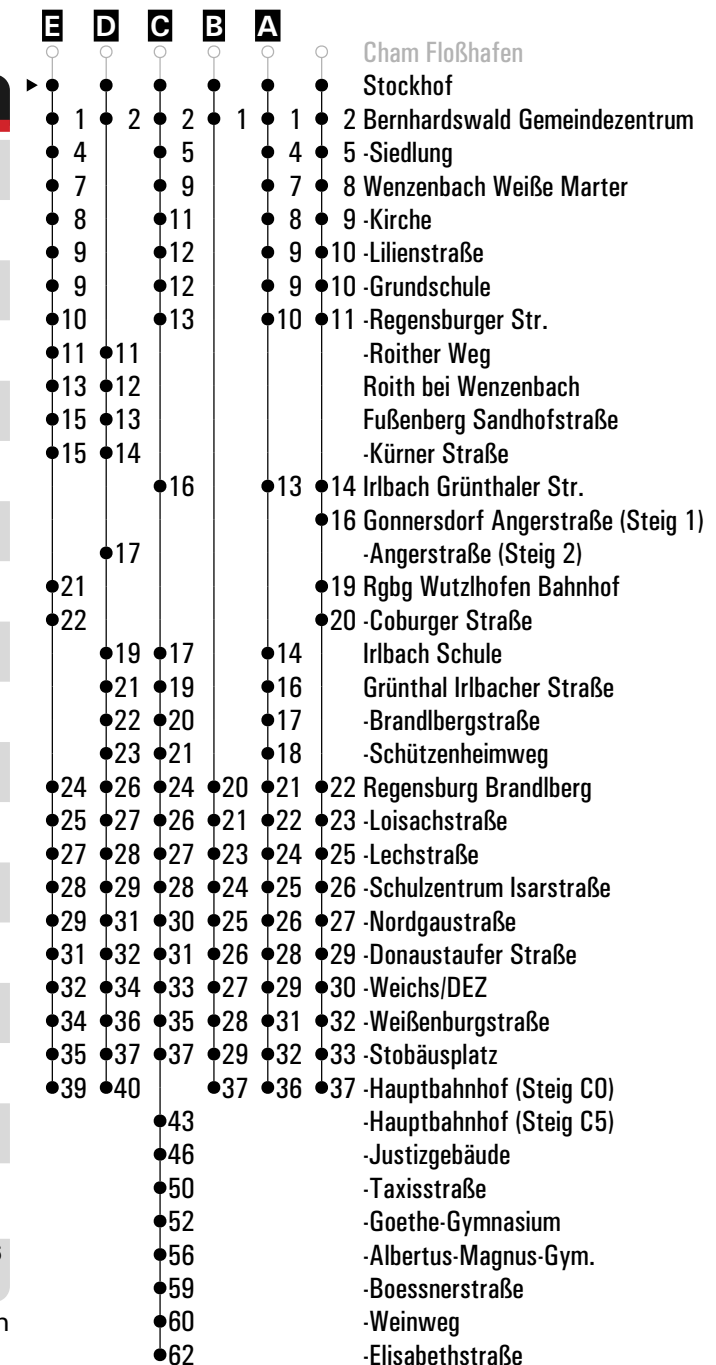


Am 24.12. und 31.12. Verkehr wie an Samstagen falls diese Tage nicht auf einen Sonntag fallen. Einschränkungen hierzu Gültig ab 04.05.2026 entnehmen Sie bitte der Tagespresse oder unter www.rvv.de

A - B = Fahrwege **S34** = Schnellbus S34 **fd** = auch am Faschingsdienstag **nfd** = nicht am Faschingsdienstag

	Montag - Freitag				Samstag	Sonn-/Feiertag
05	59					
06	16 ^B	41 ^D _{sf}	43 ^C _s	51 ^B _{nfd} ^{S34}	19	59 ^A
07	39				39	
08					08 ^{fd}	
09	59				59	29
10						
11	58 ^{nfd}					29
12						
13	19 ^A	38			29	59 ^A
14					59 ^E	
15	29 ^A				59	29
16	28					
17						29
18	19 ^A				59	28
19						
20						
21	18					
22						

Fahrwege mit Fahrzeit in Minuten

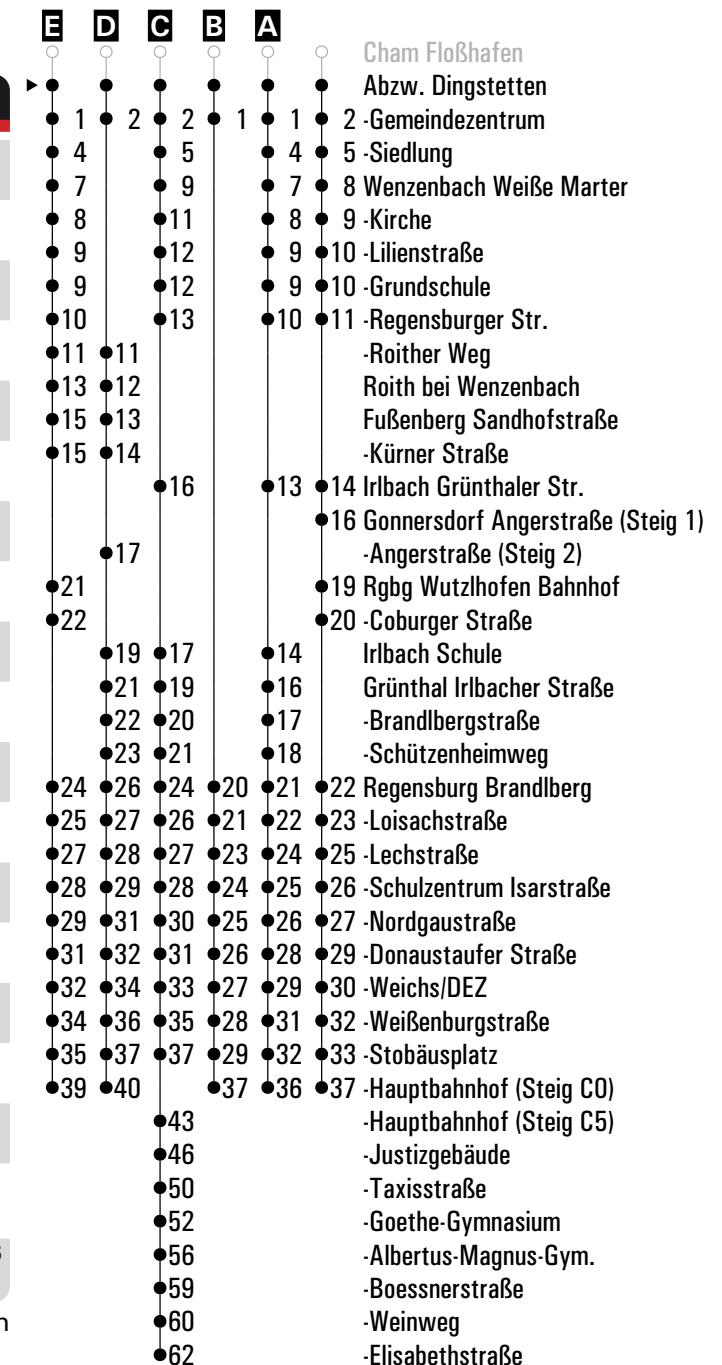


Am 24.12. und 31.12. Verkehr wie an Samstagen falls diese Tage nicht auf einen Sonntag fallen. Gültig ab 04.05.2026
 Einschränkungen hierzu entnehmen Sie bitte der Tagespresse oder unter www.rvv.de

A - E = Fahrwege **fd** = auch am Faschingsdienstag **s** = nur an Schultagen **sf** = nur an schulfreien Tagen
S34 = Schnellbus S34 **nfd** = nicht am Faschingsdienstag

	Montag - Freitag				Samstag	Sonn-/Feiertag
05	59					
06	16 ^B	41 ^D _{sf}	43 ^C _s	51 ^B _{nfd} S34	19	59 ^A
07	39				39	
08					08 ^{fd}	
09	59				59	29
10						
11	58 ^{nfd}					29
12						
13	19 ^A	38			29	59 ^A
14					59 ^E	
15	29 ^A				59	29
16	28					
17						29
18	19 ^A				59	28
19						
20						
21	18					
22						

Fahrwege mit Fahrzeit in Minuten



Am 24.12. und 31.12. Verkehr wie an Samstagen falls diese Tage nicht auf einen Sonntag fallen. Gültig ab 04.05.2026
 Einschränkungen hierzu entnehmen Sie bitte der Tagespresse oder unter www.rvv.de

A - E = Fahrwege **fd** = auch am Faschingsdienstag **s** = nur an Schultagen **sf** = nur an schulfreien Tagen
S34 = Schnellbus S34 **nfd** = nicht am Faschingsdienstag



Montag - Freitag

Samstag

05																				
06	41																			
07																				
08	59																			
09																				
10																				
11																				
12																				
13																				
14																				
15																				

Am 24.12. und 31.12. Verkehr wie an Samstagen falls diese Tage nicht auf einen Sonntag fallen. Einschränkungen hierzu Gültig ab 04.05.2026 entnehmen Sie bitte der Tagespresse oder unter www.rvv.de

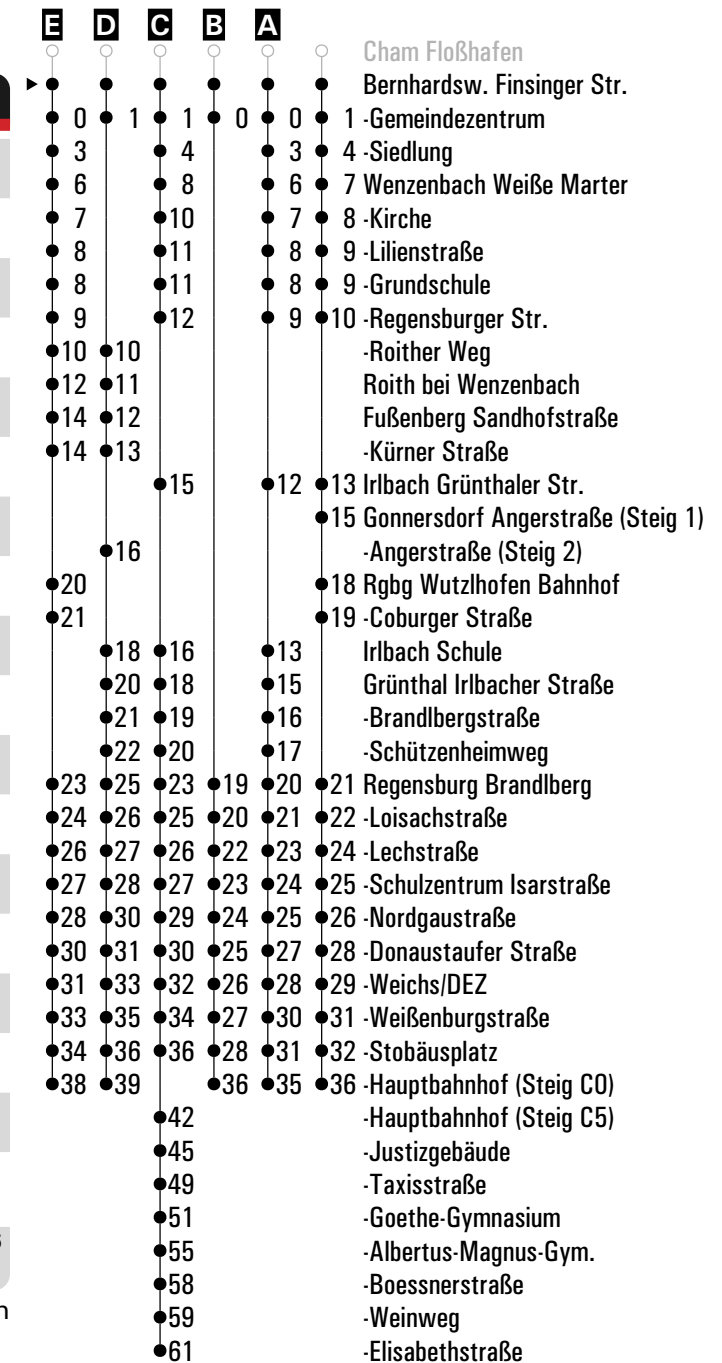
A - B = Fahrwege **s** = nur an Schultagen

Fahrwege mit Fahrzeit in Minuten

- | | | |
|----------|----------|-----------------------------------|
| B | A | |
| • | • | Adlmannstein |
| • 1 | • 2 | 1 Bernhardswald Gemeindezentrum |
| • 4 | • 5 | 4 -Siedlung |
| • 7 | • 9 | 7 Wenzenbach Weiße Marter |
| • 8 | • 11 | 8 -Kirche |
| • 9 | • 12 | 9 -Lilienstraße |
| • 9 | • 12 | 9 -Grundschule |
| • 10 | • 13 | 10 -Regensburger Str. |
| | • 14 | 11 -Roither Weg |
| | • 15 | 13 Roith bei Wenzenbach |
| | • 16 | 15 Fußenberg Sandhofstraße |
| | • 17 | 15 -Kürner Straße |
| • 13 | | Irlbach Grünthaler Str. |
| • 15 | | Gonnorsdorf Angerstraße (Steig 1) |
| | • 18 | 18 -Angerstraße (Steig 2) |
| • 18 | • 22 | Rgbg Wutzlhofen Bahnhof |
| • 19 | • 23 | -Coburger Straße |
| | | • 20 Irlbach Schule |
| | | • 23 Grünthal Irlbacher Straße |
| | | • 24 -Brandlbergstraße |
| | | • 25 -Schützenheimweg |
| • 21 | • 27 | 28 Regensburg Brandlberg |
| • 22 | • 29 | 29 -Loisachstraße |
| • 24 | • 30 | 31 -Lechstraße |
| • 25 | • 31 | 32 -Schulzentrum Isarstraße |
| • 26 | • 33 | 33 -Nordgaustraße |
| • 28 | • 34 | 35 -Donaustauffer Straße |
| • 29 | • 36 | 36 -Weichs/DEZ |
| • 31 | • 38 | 38 -Weißenburgstraße |
| • 32 | • 40 | 39 -Stobäusplatz |
| • 36 | | • 43 -Hauptbahnhof (Steig C0) |
| | • 46 | -Hauptbahnhof (Steig C5) |
| | • 49 | -Justizgebäude |
| | • 52 | -Ostdeutsche Galerie |
| | • 53 | -Hans-Sachs-Straße |
| | • 55 | -Goethe-Gymnasium |

	Montag - Freitag					Samstag	Sonn-/Feiertag
05							
06	00	17 ^B	42 ^{D_{sf}}	44 ^{C_s}	52 ^{B_{nfd} S34_{nfd}}	20	
07	40					40	00 ^A
08						09 ^{fd}	
09							30
10	00					00	
11	59 ^{nfd}						30
12							
13	20 ^A	39				30	30
14						00 ^A	
15	30 ^A					00 ^E	30
16	29					00	
17							30
18	20 ^A						29
19						00	
20							
21	19						
22							

Fahrwege mit Fahrzeit in Minuten



Am 24.12. und 31.12. Verkehr wie an Samstagen falls diese Tage nicht auf einen Sonntag fallen. Gültig ab 04.05.2026
 Einschränkungen hierzu entnehmen Sie bitte der Tagespresse oder unter www.rvv.de

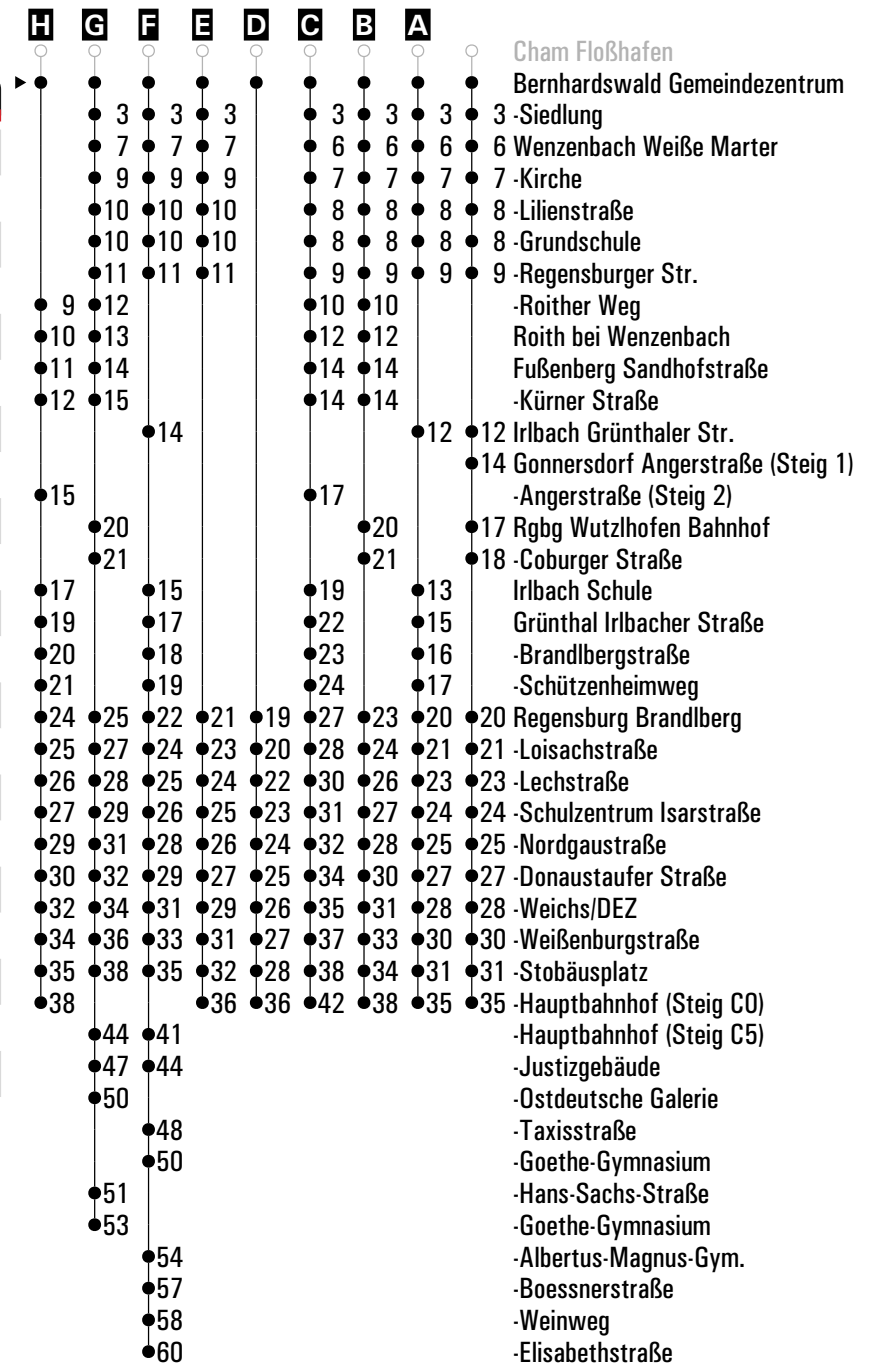
A - E = Fahrwege **fd** = auch am Faschingsdienstag **s** = nur an Schultagen **sf** = nur an schulfreien Tagen
S34 = Schnellbus S34 **nfd** = nicht am Faschingsdienstag

	Montag - Freitag							Samstag		Sonn-/Feiertag	
05	20 ^A							20 ^A			
06	00	17 ^D	40 ^E _{S34}	43 ^H _{sf}	43 ^G _S	45 ^F _S	52 ^D _{S34} _{nfd}	20	40		
07	00 ^G _{ll} _s	00 ^B _{sf}	20 ^E _{S34}	40				40		00 ^A	
08	00 ^A	30 ^A						10 ^{fd}			
09	00 ^C							00 ^C		30	
10	00							00			
11	00 ^C							00 ^B		30	
12	00 ^{nfd}							00 ^B			
13	20 ^A	40						30		30	
14	00 ^A							00 ^A			
15	00	30 ^A						00 ^B		30	
16	30							00			
17	00	30						00		30	
18	20 ^A							00 ^B		30	
19	00	30 ^B						00			
20	30 ^B							00 ^B			
21	20							30		00	
22	00										
23	00							00			
00	45 ^{FR}							45			
01											

Am 24.12. und 31.12. Verkehr wie an Samstagen falls diese Tage nicht auf einen Sonntag fallen. Einschränkungen hierzu entnehmen Sie bitte der Tagespresse oder unter www.rvv.de Gültig ab 04.05.2026

- A - H** = Fahrwege
- S34** = Schnellbus S34
- fd** = auch am Faschingsdienstag
- ll** = bis Regensburg Justizgebäude
- nfd** = nicht am Faschingsdienstag
- s** = nur an Schultagen
- sf** = nur an schulfreien Tagen
- FR** = nur freitags

Fahrwege mit Fahrzeit in Minuten

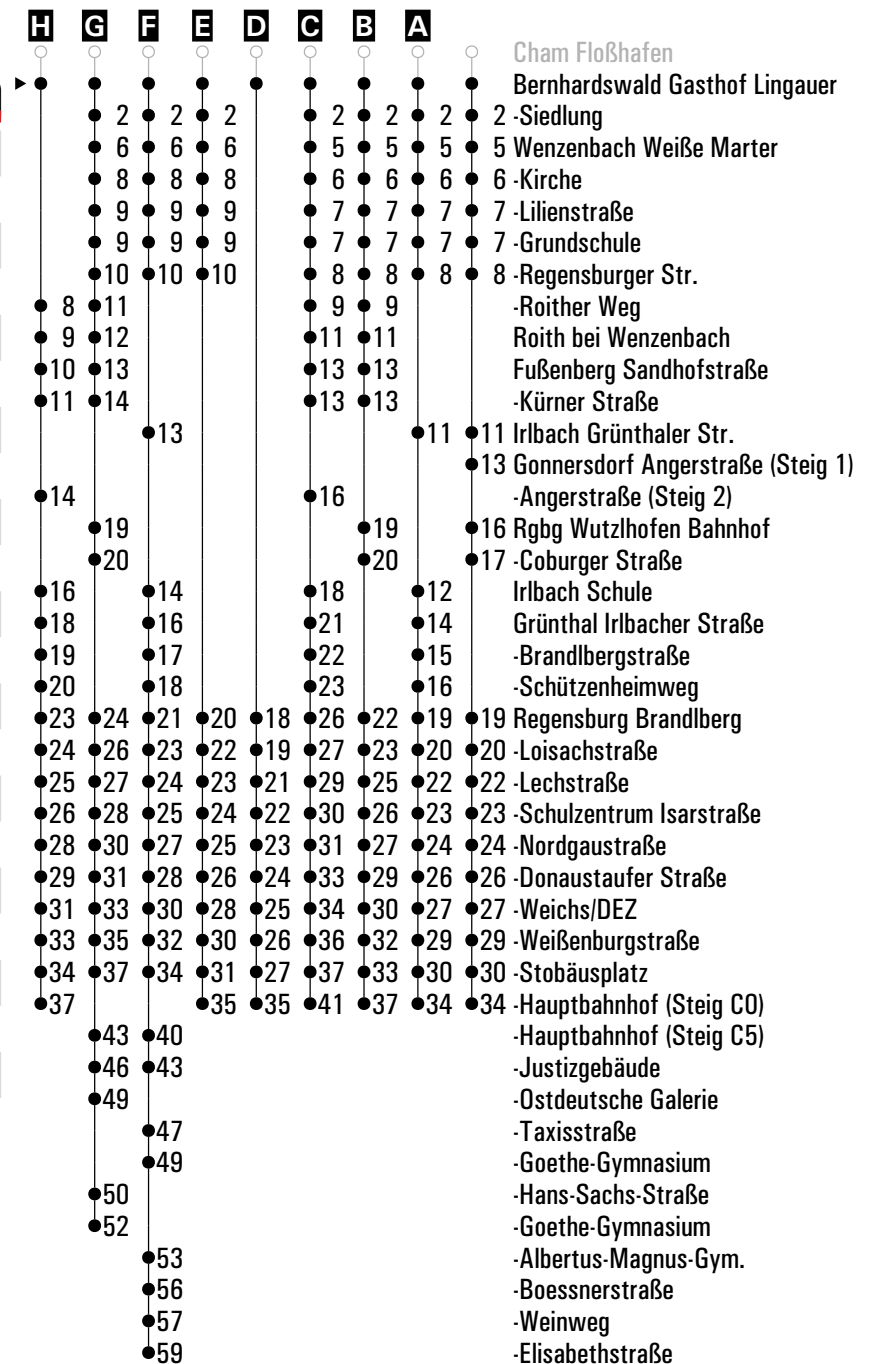


	Montag - Freitag							Samstag		Sonn-/Feiertag	
05	21 ^A							21 ^A			
06	01	18 ^D	41 ^E _{S34}	44 ^H _{sf}	44 ^G _s	46 ^F _s	53 ^D _{S34} ^{nfd}	21	41		
07	01 ^G _{ll} _s	01 ^B _{sf}	21 ^E _{S34}	41				41		01 ^A	
08	01 ^A	31 ^A						11 ^{fd}			
09	01 ^C							01 ^C		31	
10	01							01			
11	01 ^C							01 ^B		31	
12	02 ^{nfd}							01 ^B			
13	21 ^A	42						31		31	
14	01 ^A							01 ^A			
15	01	31 ^A						01 ^B		31	
16	31							01			
17	01	31						01		31	
18	21 ^A							01 ^B		32	
19	01	31 ^B						01			
20	31 ^B							01 ^B			
21	21							31		01	
22	01										
23	01							01			
00	46 ^{FR}							46			
01											

Am 24.12. und 31.12. Verkehr wie an Samstagen falls diese Tage nicht auf einen Sonntag fallen. Einschränkungen hierzu entnehmen Sie bitte der Tagespresse oder unter www.rvv.de Gültig ab 04.05.2026

- A-H** = Fahrwege
- S34** = Schnellbus S34
- fd** = auch am Faschingsdienstag
- ll** = bis Regensburg Justizgebäude
- nfd** = nicht am Faschingsdienstag
- s** = nur an Schultagen
- sf** = nur an schulfreien Tagen
- FR** = nur freitags

Fahrwege mit Fahrzeit in Minuten



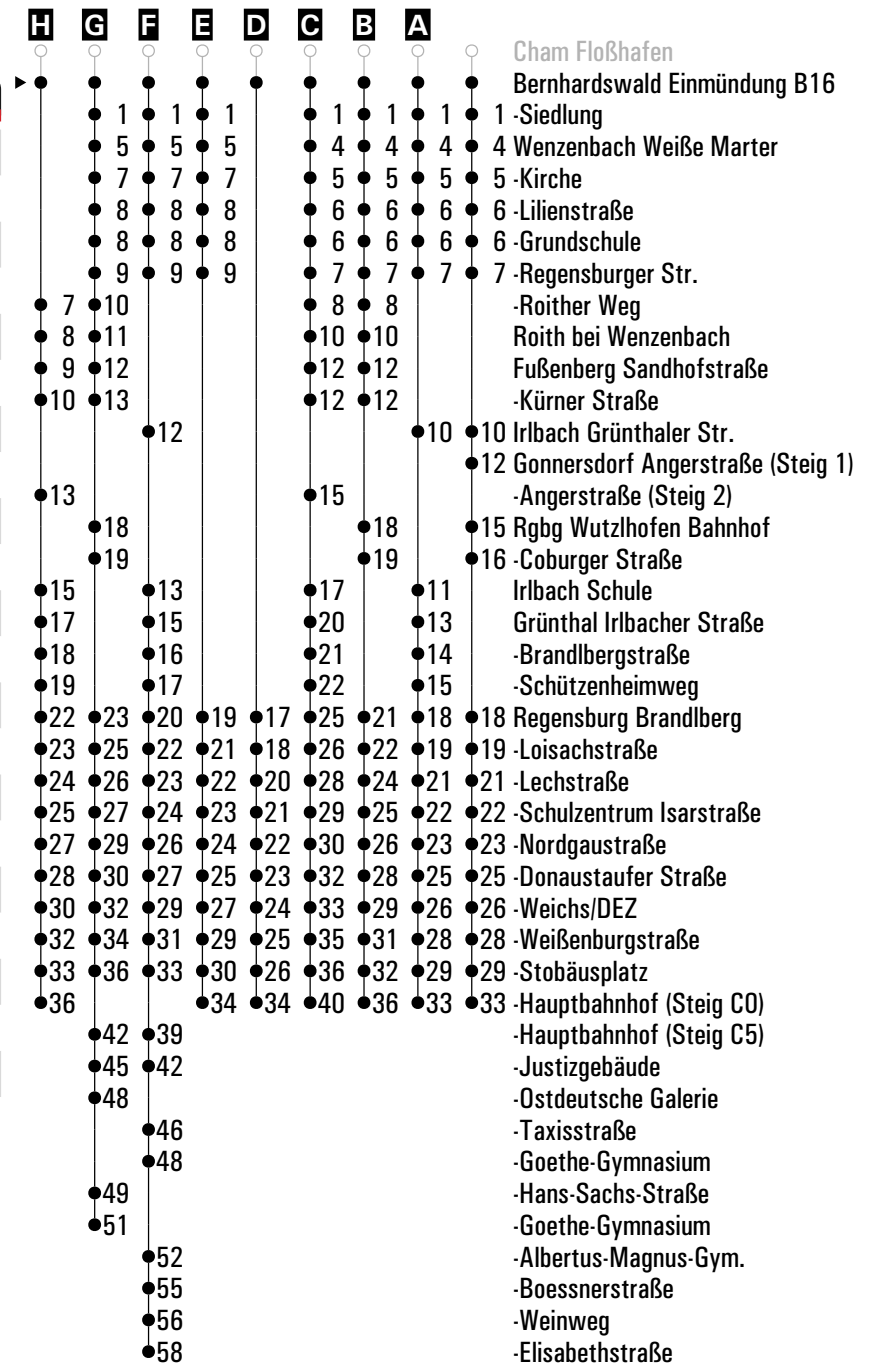
H Bernhardswald Einmündung B16
 ▶ Wenzenbach ▶ Regensburg Hauptbahnhof

	Montag - Freitag							Samstag		Sonn-/Feiertag	
05	22 ^A							22 ^A			
06	02	19 ^D	42 ^E _{S34}	45 ^H _{sf}	45 ^G _S	47 ^F _S	54 ^D _{S34} _{nfd}	22	42		
07	02 ^G _{ll} _s	02 ^B _{sf}	22 ^E _{S34}	42				42		02 ^A	
08	02 ^A	32 ^A						12 ^{fd}			
09	02 ^C							02 ^C		32	
10	02							02			
11	02 ^C							02 ^B		32	
12	04 ^{nfd}							02 ^B			
13	22 ^A	44						32		32	
14	02 ^A							02 ^A			
15	02	32 ^A						02 ^B		32	
16	32							02			
17	02	32						02		32	
18	22 ^A							02 ^B		34	
19	02	32 ^B						02			
20	32 ^B							02 ^B			
21	22							32		02	
22	02										
23	02							02			
00	47 ^{FR}							47			
01											

Am 24.12. und 31.12. Verkehr wie an Samstagen falls diese Tage nicht auf einen Sonntag fallen. Einschränkungen hierzu entnehmen Sie bitte der Tagespresse oder unter www.rvv.de Gültig ab 04.05.2026

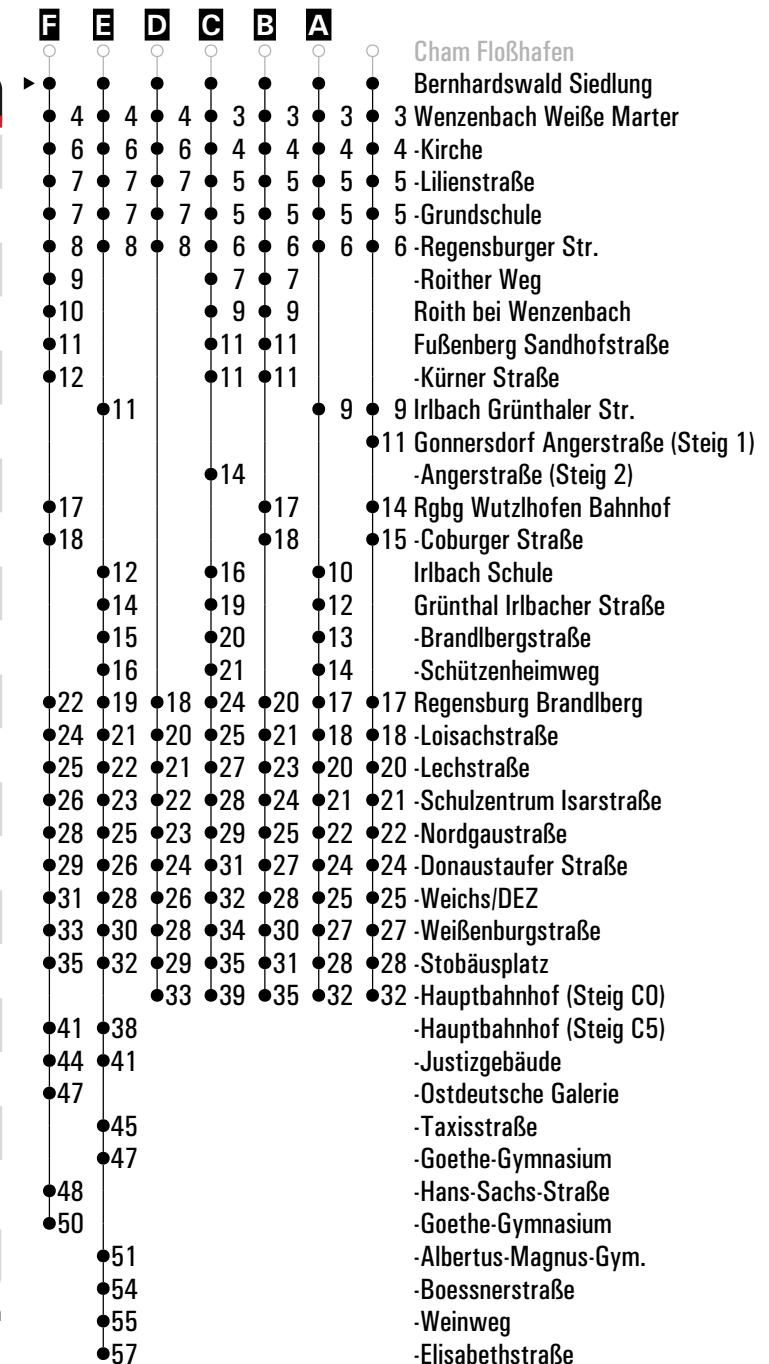
- A - H** = Fahrwege
- S34** = Schnellbus S34
- fd** = auch am Faschingsdienstag
- ll** = bis Regensburg Justizgebäude
- nfd** = nicht am Faschingsdienstag
- s** = nur an Schultagen
- sf** = nur an schulfreien Tagen
- FR** = nur freitags

Fahrwege mit Fahrzeit in Minuten



	Montag - Freitag				Samstag		Sonn-/Feiertag	
05	23 ^A				23 ^A			
06	03	43 ^D S34	46 ^F S	48 ^E S	23	43		
07	03 ^{FG} S	03 ^B sf A	23 ^D S34	43	43		03 ^A	
08	03 ^A	33 ^A			13 ^{fd}			
09	03 ^C				03 ^C		33	
10	03				03			
11	03 ^C				03 ^B		33	
12	05 ^{nfd}				03 ^B			
13	23 ^A	45			33		33	
14	03 ^A				03 ^A			
15	03	33 ^A			03 ^B		33	
16	33				03			
17	03	33			03		33	
18	23 ^A				03 ^B		35	
19	03	33 ^B			03			
20	33 ^B				03 ^B			
21	23				33		03	
22	03							
23	03				03			
00	48 ^{FR}				48			

Fahrwege mit Fahrzeit in Minuten



Am 24.12. und 31.12. Verkehr wie an Samstagen falls diese Tage nicht auf einen Sonntag fallen. Gültig ab 04.05.2026
 Einschränkungen hierzu entnehmen Sie bitte der Tagespresse oder unter www.rvv.de

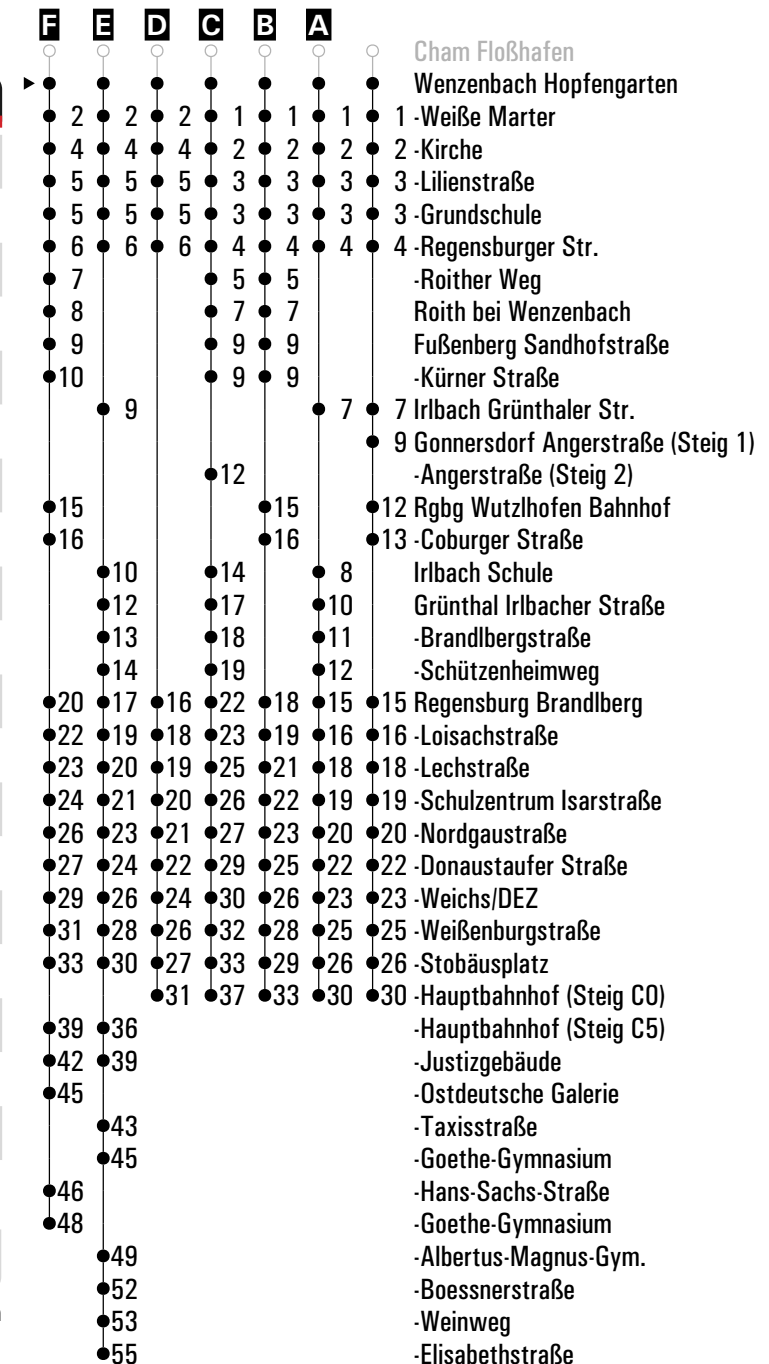
A - F = Fahrwege
S34 = Schnellbus S34
fd = auch am Faschingsdienstag
G = bis Regensburg Justizgebäude
nfd = nicht am Faschingsdienstag
s = nur an Schultagen
sf = nur an schulfreien Tagen
FR = nur freitags

	Montag - Freitag				Samstag		Sonn-/Feiertag	
05	25 ^A				25 ^A			
06	05	45 ^D S34	48 ^F S	50 ^E S	25	45		
07	05 ^{FG} S	05 ^B sf	25 ^D S34	45			05 ^A	
08	05 ^A	35 ^A			15 ^{fd}			
09	05 ^C				05 ^C		35	
10	05				05			
11	05 ^C				05 ^B		35	
12	07 ^{nfd}				05 ^B			
13	25 ^A	47			35		35	
14	05 ^A				05 ^A			
15	05	35 ^A			05 ^B		35	
16	35				05			
17	05	35			05		35	
18	25 ^A				05 ^B		37	
19	05	35 ^B			05			
20	35 ^B				05 ^B			
21	25				35		05	
22	05							
23	05				05			
00	50 ^{FR}				50			

Am 24.12. und 31.12. Verkehr wie an Samstagen falls diese Tage nicht auf einen Sonntag fallen. Gültig ab 04.05.2026
Einschränkungen hierzu entnehmen Sie bitte der Tagespresse oder unter www.rvv.de

A - F = Fahrwege
S34 = Schnellbus S34
fd = auch am Faschingsdienstag
G = bis Regensburg Justizgebäude
nfd = nicht am Faschingsdienstag
s = nur an Schultagen
sf = nur an schulfreien Tagen
FR = nur freitags

Fahrwege mit Fahrzeit in Minuten

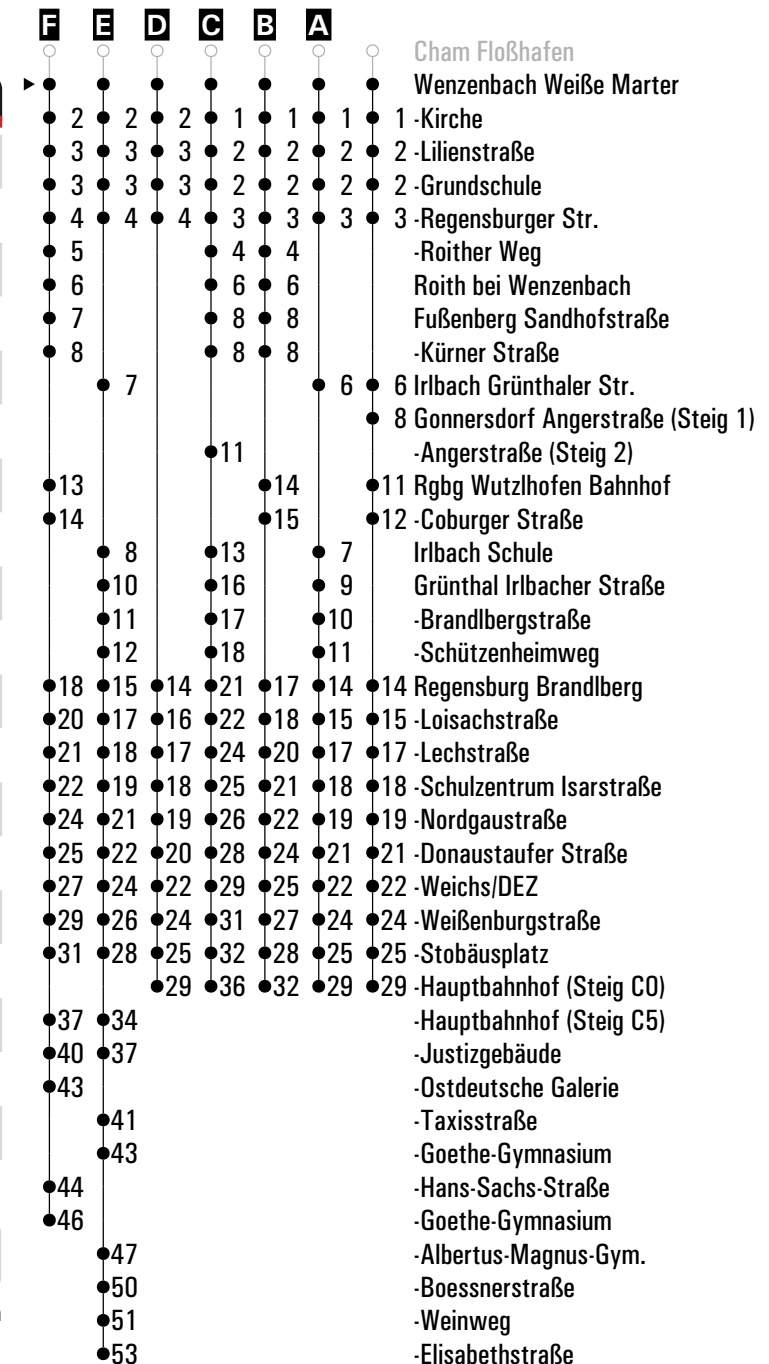


	Montag - Freitag				Samstag		Sonn-/Feiertag		
05	26 ^A				26 ^A				
06	06	47 ^D S34	50 ^F S	52 ^E S	26	46			
07	07 ^{FG} S	07 ^B sf	27 ^D S34	46	46			06 ^A	
08	06 ^A	36 ^A			16 ^{fd}				
09	06 ^C				06 ^C			36	
10	06				06				
11	06 ^C				06 ^B			36	
12	08 ^{nfd}				06 ^B				
13	26 ^A	48			36			36	
14	06 ^A				06 ^A				
15	06	36 ^A			06 ^B			36	
16	36				06				
17	06	36			06			36	
18	26 ^A				06 ^B			38	
19	06	36 ^B			06				
20	36 ^B				06 ^B				
21	26				36			06	
22	06								
23	06				06				
00	51 ^{FR}				51				

Am 24.12. und 31.12. Verkehr wie an Samstagen falls diese Tage nicht auf einen Sonntag fallen. Gültig ab 04.05.2026
Einschränkungen hierzu entnehmen Sie bitte der Tagespresse oder unter www.rvv.de

A - F = Fahrwege
S34 = Schnellbus S34
fd = auch am Faschingsdienstag
G = bis Regensburg Justizgebäude
nfd = nicht am Faschingsdienstag
s = nur an Schultagen
sf = nur an schulfreien Tagen
FR = nur freitags

Fahrwege mit Fahrzeit in Minuten





Montag - Freitag

05																				
06	34 ^A	54 ^S																		
07																				
08																				
09																				
10																				
11																				

- A** ○ **Wenzenbach Kirche**
- ▶ ● **Wenzenbach Kapellenweg**
- 1 ● 1-Lilienstraße
- 2 ● 1-Grundschule
- 3 ● 2-Regensburger Str.
- 6 ● 5 Irlbach Grünthaler Str.
- 7 ● 6-Schule
- 9 ● 8 Grünthal Irlbacher Straße
- 10 ● 9-Brandlbergstraße
- 11 ● 10-Schützenheimweg
- 14 ● 13 Regensburg Brandlberg
- 15 ● 15-Loisachstraße
- 17 ● 16-Lechstraße
- 18 ● 17-Schulzentrum Isarstraße
- 19 ● 19-Nordgaustraße
- 21 ● 20-Donaustauer Straße
- 22 ● 22-Weichs/DEZ
- 24 ● 24-Weißenburgstraße
- 25 ● 26-Stobäusplatz
- 29 ● -Hauptbahnhof (Steig C0)
- 30 ● Hauptbahnhof (Steig C5)
- 33 ● Justizgebäude
- 36 ● Ostdeutsche Galerie
- 37 ● Hans-Sachs-Straße
- 39 ● Goethe-Gymnasium

Am 24.12. und 31.12. Verkehr wie an Samstagen falls diese Tage nicht auf einen Sonntag fallen. Einschränkungen hierzu entnehmen Sie bitte der Tagespresse oder unter www.rvv.de Gültig ab 04.05.2026

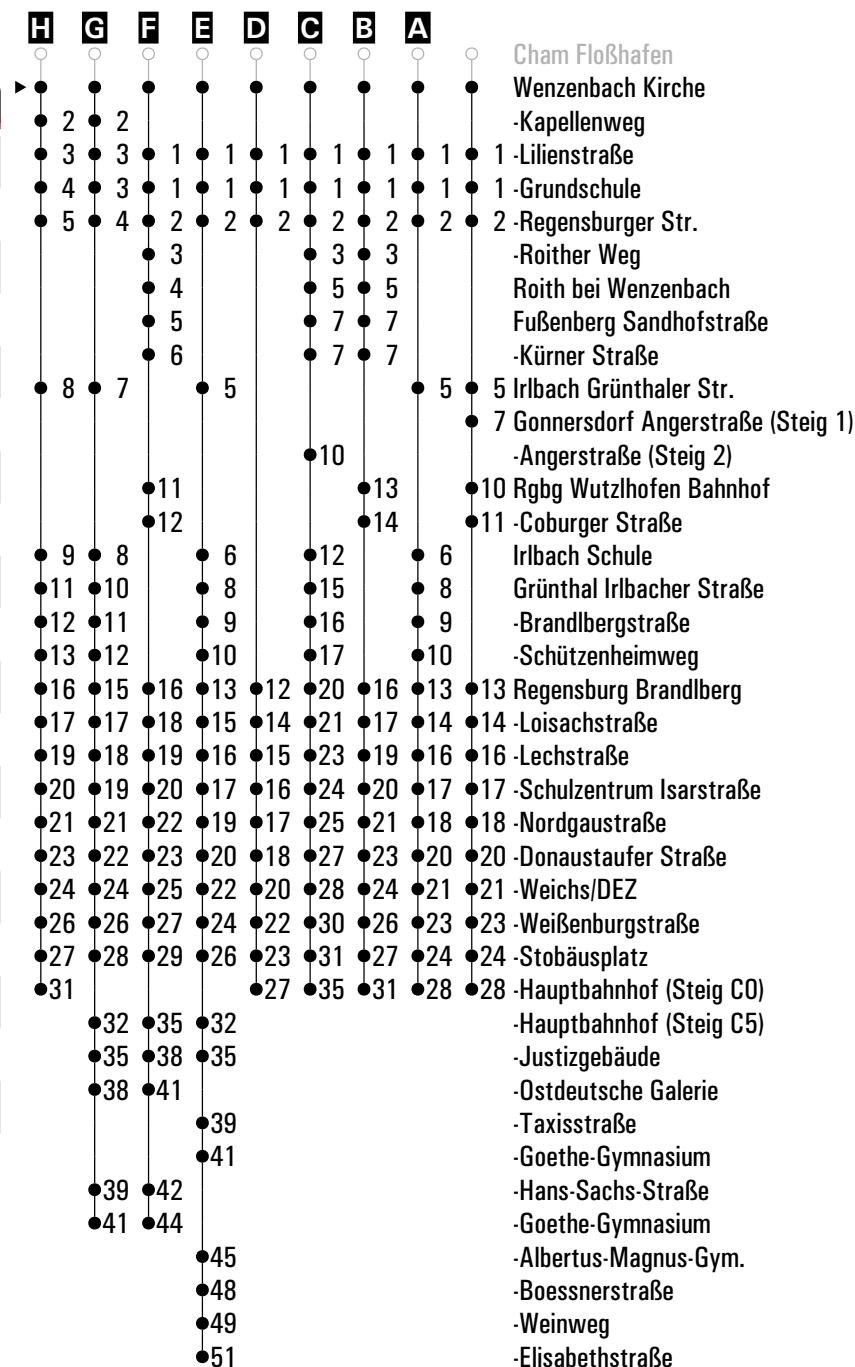
A = fährt A **S** = nur an Schultagen

	Montag - Freitag						Samstag		Sonn-/Feiertag	
05	27 ^A						27 ^A			
06	07	32 ^H	49 ^D S34	52 ^G S	52 ^F S	54 ^E S	27	47		
07	09 ^F s	09 ^B sf	29 ^D S34	47			47		07 ^A	
08	07 ^A	37 ^A					17 ^{fd}			
09	07 ^C						07 ^C		37	
10	07						07			
11	07 ^C						07 ^B		37	
12	09 ^{nfd}						07 ^B			
13	27 ^A	49					37		37	
14	07 ^A						07 ^A			
15	07	37 ^A					07 ^B		37	
16	37						07			
17	07	37					07		37	
18	27 ^A						07 ^B		39	
19	07	37 ^B					07			
20	37 ^B						07 ^B			
21	27						37		07	
22	07									
23	07						07			
00	52 ^{FR}						52			

Am 24.12. und 31.12. Verkehr wie an Samstagen falls diese Tage nicht auf einen Sonntag fallen. Einschränkungen hierzu entnehmen Sie bitte der Tagespresse oder unter www.rvv.de Gültig ab 04.05.2026

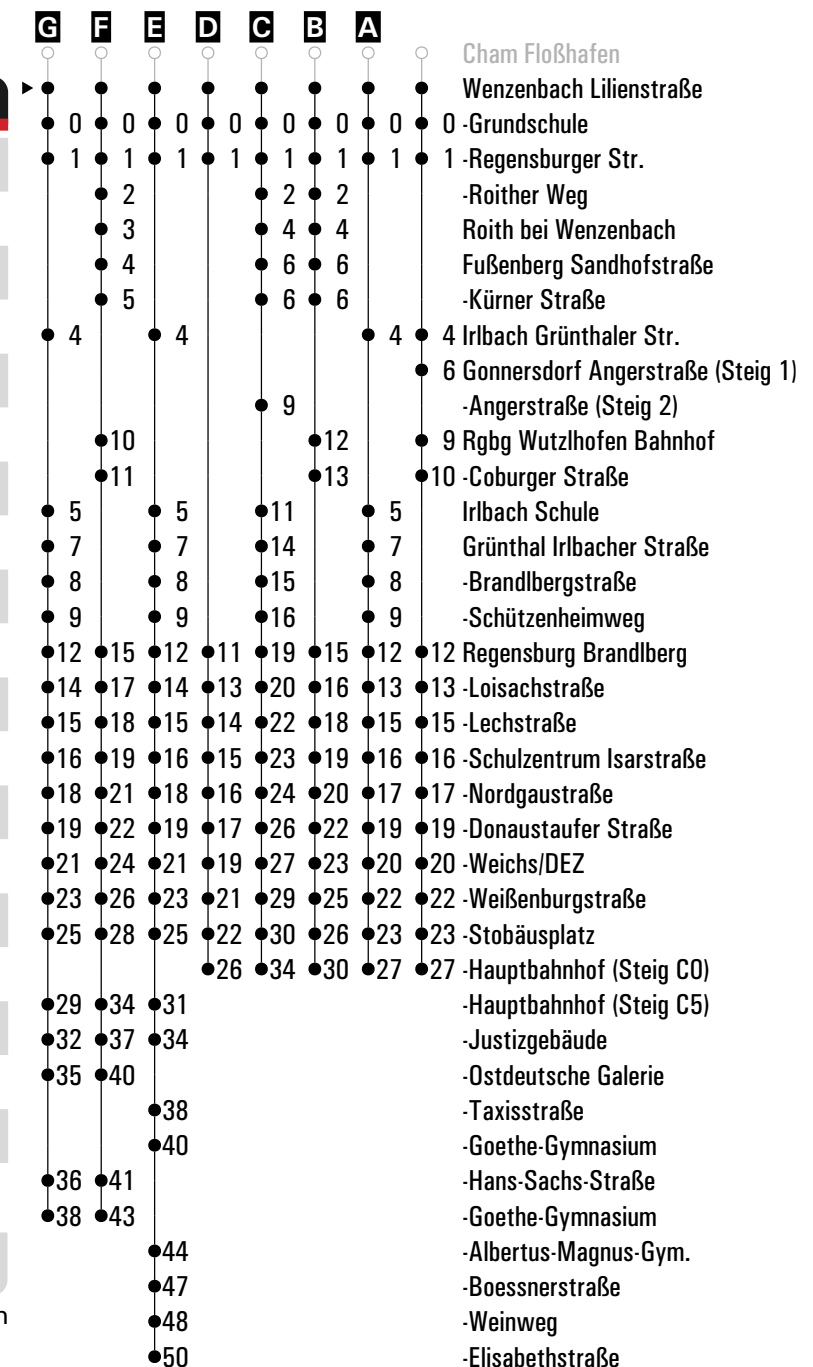
- A - H** = Fahrwege
- S34** = Schnellbus S34
- fd** = auch am Faschingsdienstag
- I** = bis Regensburg Justizgebäude
- nfd** = nicht am Faschingsdienstag
- s** = nur an Schultagen
- sf** = nur an schulfreien Tagen
- FR** = nur freitags

Fahrwege mit Fahrzeit in Minuten



	Montag - Freitag						Samstag		Sonn-/Feiertag	
05	28 ^A						28 ^A			
06	08	35 ^A	50 ^D S34	53 ^F S	55 ^G S	55 ^E S	28	48		
07	10 ^{FH} S	10 ^B sf	30 ^D S34	48			48	08 ^A		
08	08 ^A	38 ^A					18 ^{fd}			
09	08 ^C						08 ^C		38	
10	08						08			
11	08 ^C						08 ^B		38	
12	10 ^{nfd}						08 ^B			
13	28 ^A	50					38		38	
14	08 ^A						08 ^A			
15	08	38 ^A					08 ^B		38	
16	38						08			
17	08	38					08		38	
18	28 ^A						08 ^B		40	
19	08	38 ^B					08			
20	38 ^B						08 ^B			
21	28						38		08	
22	08									
23	08						08			
00	53 ^{FR}						53			

Fahrwege mit Fahrzeit in Minuten

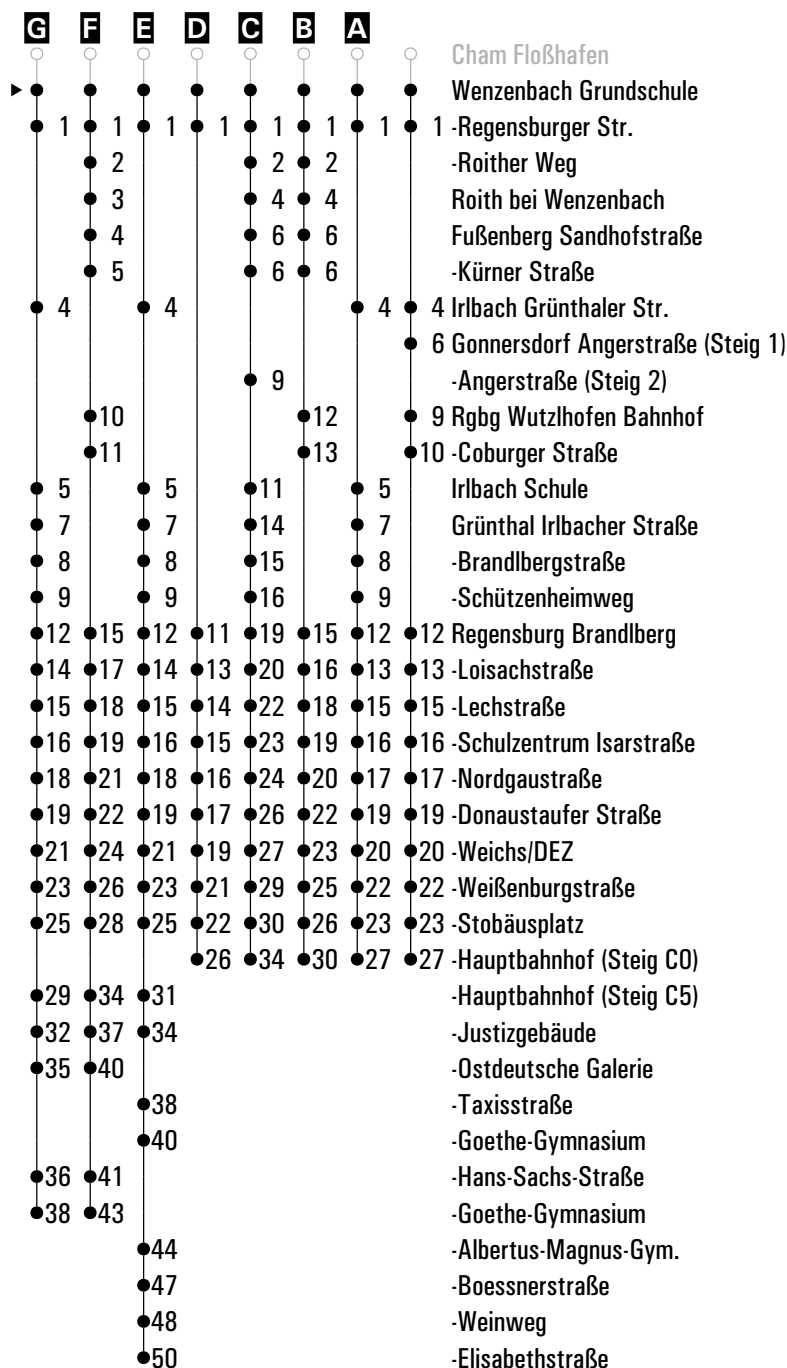


Am 24.12. und 31.12. Verkehr wie an Samstagen falls diese Tage nicht auf einen Sonntag fallen. Gültig ab 04.05.2026
Einschränkungen hierzu entnehmen Sie bitte der Tagespresse oder unter www.rvv.de

A - G = Fahrwege
S34 = Schnellbus S34
fd = auch am Faschingsdienstag
H = bis Regensburg Justizgebäude
nfd = nicht am Faschingsdienstag
S = nur an Schultagen
sf = nur an schulfreien Tagen
FR = nur freitags

	Montag - Freitag						Samstag	Sonn-/Feiertag
05	28 ^A						28 ^A	
06	08	36 ^A	50 ^D S34	53 ^F S	55 ^G S	55 ^E S	28 48	
07	10 ^{FH} S	10 ^B sf A	30 ^D S34	48			48 08 ^A	
08	08 ^A	38 ^A					18 ^{fd}	
09	08 ^C						08 ^C	38
10	08						08	
11	08 ^C						08 ^B	38
12	11 ^{nfd}						08 ^B	
13	28 ^A	51					38 38	
14	08 ^A						08 ^A	
15	08	38 ^A					08 ^B 38	
16	38						08	
17	08	38					08 38	
18	28 ^A						08 ^B 41	
19	08	38 ^B					08	
20	38 ^B						08 ^B	
21	28						38	08
22	08							
23	08						08	
00	53 ^{FR}						53	

Fahrwege mit Fahrzeit in Minuten

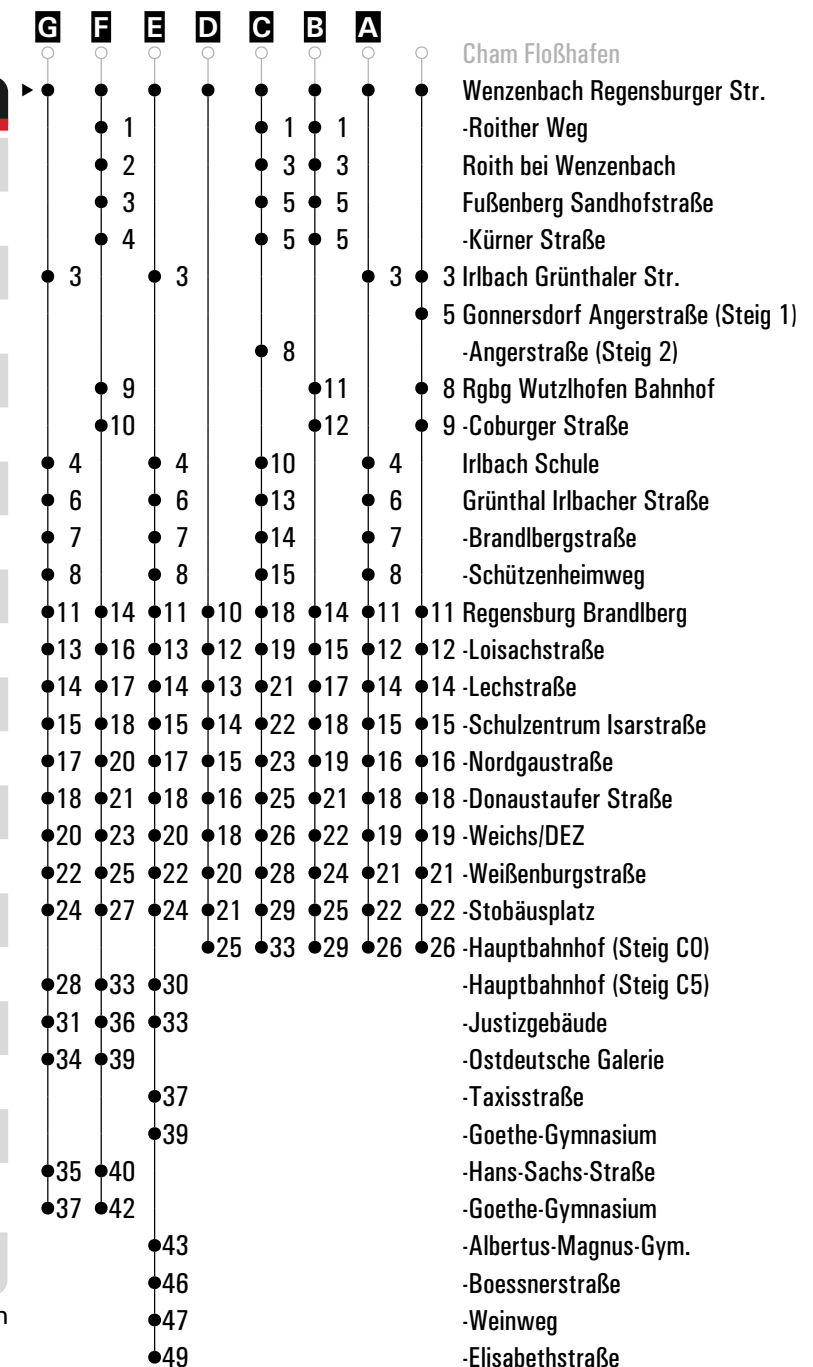


Am 24.12. und 31.12. Verkehr wie an Samstagen falls diese Tage nicht auf einen Sonntag fallen. Gültig ab 04.05.2026
Einschränkungen hierzu entnehmen Sie bitte der Tagespresse oder unter www.rvv.de

A - G = Fahrwege
S34 = Schnellbus S34
fd = auch am Faschingsdienstag
H = bis Regensburg Justizgebäude
nfd = nicht am Faschingsdienstag
S = nur an Schultagen
sf = nur an schulfreien Tagen
FR = nur freitags

	Montag - Freitag						Samstag	Sonn-/Feiertag
05	29 ^A						29 ^A	
06	09	37 ^A	51 ^D S34	54 ^F S	56 ^G S	56 ^E S	29 49	
07	11 ^{FH} S	11 ^B sf	31 ^D S34	49			49 09 ^A	
08	09 ^A	39 ^A					19 ^{fd}	
09	09 ^C						09 ^C	39
10	09						09	
11	09 ^C						09 ^B	39
12	12 ^{nfd}						09 ^B	
13	29 ^A	52					39	39
14	09 ^A						09 ^A	
15	09	39 ^A					09 ^B	39
16	39						09	
17	09	39					09	39
18	29 ^A						09 ^B	42
19	09	39 ^B					09	
20	39 ^B						09 ^B	
21	29						39	09
22	09							
23	09						09	
00	54 ^{FR}						54	

Fahrwege mit Fahrzeit in Minuten



Am 24.12. und 31.12. Verkehr wie an Samstagen falls diese Tage nicht auf einen Sonntag fallen. Gültig ab 04.05.2026
 Einschränkungen hierzu entnehmen Sie bitte der Tagespresse oder unter www.rvv.de

A - G = Fahrwege
S34 = Schnellbus S34
fd = auch am Faschingsdienstag
H = bis Regensburg Justizgebäude
nfd = nicht am Faschingsdienstag
S = nur an Schultagen
sf = nur an schulfreien Tagen
FR = nur freitags

	Montag - Freitag					Samstag		Sonn-/Feiertag		
05	29 ^A					29 ^A				
06	09	37 ^A	52 ^B _{S34}	57 ^D _S	57 ^C _S	29	49			
07	32 ^B _{S34}	49				49			09 ^A	
08	09 ^A	39 ^A				19 ^{fd}				
09									39	
10	09					09				
11									39	
12	12 ^{nfd}									
13	29 ^A	52				39			39	
14	09 ^A					09 ^A				
15	09	39 ^A							39	
16	39					09				
17	09	39				09			39	
18	29 ^A								42	
19	09					09				
20										
21	29					39			09	
22	09									
23	09					09				
00	54 ^{FR}					54				



Am 24.12. und 31.12. Verkehr wie an Samstagen falls diese Tage nicht auf einen Sonntag fallen. Einschränkungen hierzu entnehmen Sie bitte der Tagespresse oder unter www.rvv.de Gültig ab 04.05.2026

A - D = Fahrwege
S34 = Schnellbus S34
fd = auch am Faschingsdienstag
nfd = nicht am Faschingsdienstag
s = nur an Schultagen
FR = nur freitags

	Montag - Freitag							Samstag									
05																	
06	52	A	sf	55	B	s	sf										
07	12	B	C	12	s	sf											
08																	
09	10	A						10	A								
10																	
11	10	A						10									
12								10									
13																	
14																	
15								10									
16																	
17																	
18								10									
19	40																
20	40							10									
21																	
22																	

- B 1 ● A 1 ● 1 ● Wenzenbach Roither Weg
- 2 ● 2 ● 2 ● 2 Roith bei Wenzenbach
- 3 ● 3 ● 4 ● 4 Fußenberg Sandhofstraße
- 6 ● 6 ● 4 - Kürner Straße
- 8 ● 8 ● 10 ● 10 Rgbg Wutzlhofen Bahnhof
- 9 ● 9 ● 11 ● 11 -Coburger Straße
- 8 ● 8 ● Irlbach Schule
- 10 ● 10 ● Grünthal Irlbacher Straße
- 11 ● 11 ● -Brandlbergstraße
- 12 ● 12 ● -Schützenheimweg
- 13 ● 15 ● 13 ● 13 Regensburg Brandlberg
- 15 ● 16 ● 14 ● 14 -Loisachstraße
- 16 ● 17 ● 16 ● 16 -Lechstraße
- 17 ● 18 ● 17 ● 17 -Schulzentrum Isarstraße
- 19 ● 20 ● 18 ● 18 -Nordgaustraße
- 20 ● 21 ● 20 ● 20 -Donaustauer Straße
- 22 ● 23 ● 21 ● 21 -Weichs/DEZ
- 24 ● 25 ● 23 ● 23 -Weißenburgstraße
- 26 ● 26 ● 24 ● 24 -Stobäusplatz
- 29 ● 28 ● 28 ● 28 -Hauptbahnhof (Steig C0)
- 32 ● 32 ● -Hauptbahnhof (Steig C5)
- 35 ● 35 ● -Justizgebäude
- 38 ● 38 ● -Ostdeutsche Galerie
- 39 ● 39 ● -Hans-Sachs-Straße
- 41 ● 41 ● -Goethe-Gymnasium

Am 24.12. und 31.12. Verkehr wie an Samstagen falls diese Tage nicht auf einen Sonntag fallen. Einschränkungen hierzu entnehmen Sie bitte der Tagespresse oder unter www.rvv.de Gültig ab 04.05.2026

A - B = Fahrwege **C** = bis Regensburg Justizgebäude **s** = nur an Schultagen **sf** = nur an schulfreien Tagen

	Montag - Freitag						Samstag					
05												
06	53	A	56	B								
		sf		s								
07	13	B	13	C	sf							
		s										
08												
09	12	A					12	A				
10												
11	12	A					12					
12							12					
13												
14												
15							12					
16												
17												
18							12					
19	42											
20	42						12					
21												
22												

- B** ● 1 ● 2 ● 7 ● 8 ● 12 ● 14 ● 15 ● 16 ● 19 ● 21 ● 23 ● 25 ● 31 ● 34 ● 37 ● 38 ● 40
- A** ● 1 ● 2 ● 5 ● 7 ● 9 ● 10 ● 11 ● 14 ● 15 ● 16 ● 17 ● 19 ● 20 ● 22 ● 24 ● 25 ● 28 ● 31 ● 34 ● 37 ● 38 ● 40
- Roith bei Wenzenbach
- 2 Fußenberg Sandhofstraße
- 2 -Kürner Straße
- Gonnernsdorf Angerstraße
- 8 Rgbg Wutzlhofen Bahnhof
- 9 -Coburger Straße
- Irlbach Schule
- Grünthal Irlbacher Straße
- Brandlbergstraße
- Schützenheimweg
- 11 Regensburg Brandlberg
- 12 -Loisachstraße
- 14 -Lechstraße
- 15 -Schulzentrum Isarstraße
- 16 -Nordgaustraße
- 18 -Donauaustauer Straße
- 19 -Weichs/DEZ
- 21 -Weißenburgstraße
- 22 -Stobäusplatz
- 26 -Hauptbahnhof (Steig C0)
- Hauptbahnhof (Steig C5)
- Justizgebäude
- Ostdeutsche Galerie
- Hans-Sachs-Straße
- Goethe-Gymnasium

Am 24.12. und 31.12. Verkehr wie an Samstagen falls diese Tage nicht auf einen Sonntag fallen. Einschränkungen hierzu entnehmen Sie bitte der Tagespresse oder unter www.rvv.de Gültig ab 04.05.2026

A - B = Fahrwege **C** = bis Regensburg Justizgebäude **s** = nur an Schultagen **sf** = nur an schulfreien Tagen

	Montag - Freitag						Samstag					
05												
06	54	A	57	B								
		sf		s								
07	14	B	14	C								
		s		sf								
08												
09	14	A					14	A				
10												
11	14	A					14					
12							14					
13												
14												
15							14					
16												
17												
18							14					
19	44											
20	44						14					
21												
22												

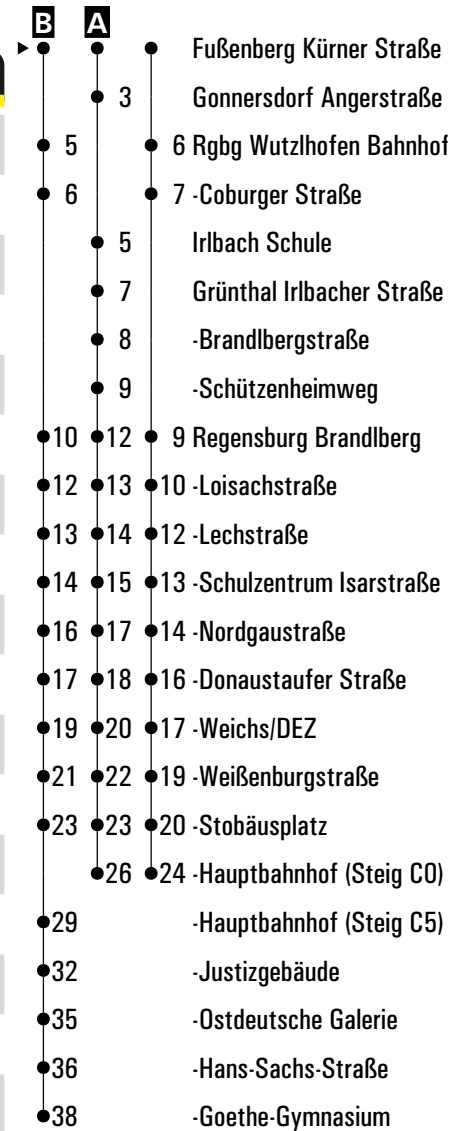


Am 24.12. und 31.12. Verkehr wie an Samstagen falls diese Tage nicht auf einen Sonntag fallen. Einschränkungen hierzu entnehmen Sie bitte der Tagespresse oder unter www.rvv.de

Gültig ab 04.05.2026

A - B = Fahrwege **C** = bis Regensburg Justizgebäude **s** = nur an Schultagen **sf** = nur an schulfreien Tagen

	Montag - Freitag							Samstag						
05														
06	55	A	58	B										
		sf		s										
07	15	B	15	B										
		C		sf										
		s												
08														
09	14	A						14	A					
10														
11	14	A						14						
12								14						
13														
14														
15								14						
16														
17														
18								14						
19	44													
20	44							14						
21														
22														



Am 24.12. und 31.12. Verkehr wie an Samstagen falls diese Tage nicht auf einen Sonntag fallen. Einschränkungen hierzu entnehmen Sie bitte der Tagespresse oder unter www.rvv.de Gültig ab 04.05.2026

A - B = Fahrwege **C** = bis Regensburg Justizgebäude **s** = nur an Schultagen **sf** = nur an schulfreien Tagen

	Montag - Freitag				Samstag			Sonn-/Feiertag		
05	32 ^A				32 ^A					
06	12	40 ^A	59 ^{C_S}	59 ^{B_S}	32	52				
07	52				52			12 ^A		
08	12 ^A	42 ^A			22 ^{fd}					
09								42		
10	12				12					
11								42		
12	15 ^{nfd}									
13	32 ^A	55				42	42			
14	12 ^A					12 ^A				
15	12	42 ^A						42		
16	42				12					
17	12	42				12	42			
18	32 ^A							45		
19	12				12					
20										
21	32				41			12		
22	11									
23	11				11					
00	56 ^{FR}				56					

Fahrwege mit Fahrzeit in Minuten



Am 24.12. und 31.12. Verkehr wie an Samstagen falls diese Tage nicht auf einen Sonntag fallen. Einschränkungen hierzu entnehmen Sie bitte der Tagespresse oder unter www.rvv.de Gültig ab 04.05.2026

A - C = Fahrwege
nfd = nicht am Faschingsdienstag
S = nur an Schultagen
FR = nur freitags
fd = auch am Faschingsdienstag

Fahrwege mit Fahrzeit in Minuten

- Cham Floßhafen
- ● Gonnersdorf Angerstraße
- 3 Rgbg Wutzlhofen Bahnhof
- 4 -Coburger Straße
- 6 -Brandlberg
- 7 -Loisachstraße
- 9 -Lechstraße
- 10 -Schulzentrum Isarstraße
- 11 -Nordgaustraße
- 13 -Donaustauer Straße
- 14 -Weichs/DEZ
- 16 -Weißenburgstraße
- 17 -Stobäusplatz
- 21 -Hauptbahnhof

	Montag - Freitag					Samstag					Sonn-/Feiertag				
06	14					34	54								
07	54					54									
08						24 ^{fd}									
09											44				
10	14					14									
11											44				
12	17 ^{nfd}														
13	57					44					44				
14															
15	14										44				
16	44					14									
17	14	44				14					44				
18											47				
19	14					14									
20															
21	34					42					14				
22	12														
23	12					12									
00	57 ^{FR}					57									

Am 24.12. und 31.12. Verkehr wie an Samstagen falls diese Tage nicht auf einen Sonntag fallen. Einschränkungen hierzu entnehmen Sie Gültig ab 04.05.2026 bitte der Tagespresse oder unter www.rvv.de

fd = auch am Faschingsdienstag

nfd = nicht am Faschingsdienstag

FR = nur freitags

Fahrwege mit Fahrzeit in Minuten

- ▶ ● Gonnersdorf Angerstraße
- 2 Irlbach Schule
- 4 Grünthal Irlbacher Straße
- 5 -Brandlbergstraße
- 6 -Schützenheimweg
- 9 Regensburg Brandlberg
- 10 -Loisachstraße
- 11 -Lechstraße
- 12 -Schulzentrum Isarstraße
- 14 -Nordgaustraße
- 15 -Donaustauer Straße
- 17 -Weichs/DEZ
- 19 -Weißenburgstraße
- 20 -Stobäusplatz
- 23 -Hauptbahnhof

🕒	Montag - Freitag	Samstag
05		
06	58 ^{sf}	
07		
08		
09	17	17
10		
11	18	
12		
13		
14		
15		
16		
17		
18		

Am 24.12. und 31.12. Verkehr wie an Samstagen falls diese Tage nicht auf einen Sonntag fallen. Einschränkungen hierzu entnehmen Sie bitte der Tagespresse oder unter www.rvv.de Gültig ab 04.05.2026

sf = nur an schulfreien Tagen

	Montag - Freitag				Samstag				Sonn-/Feiertag			
05												
06	15				35	55						
07	01 ^{A_s}	18 ^{A_sB_s}	18 ^{sf}	55	55							
08					25 ^{fd}							
09									45			
10	15				15							
11					18				45			
12	18 ^{nfd}				18							
13	58				45				45			
14												
15	15				18				45			
16	45				15							
17	15	45			15				45			
18					18				48			
19	15	48			15							
20	48				18							
21	35				43				15			
22	13											
23	13				13							
00	58 ^{FR}				58							



Am 24.12. und 31.12. Verkehr wie an Samstagen falls diese Tage nicht auf einen Sonntag fallen. Einschränkungen hierzu entnehmen Sie bitte der Tagespresse oder unter www.rvv.de Gültig ab 04.05.2026

A = fährt A **B** = bis Regensburg Justizgebäude **s** = nur an Schultagen **FR** = nur freitags
fd = auch am Faschingsdienstag **nfd** = nicht am Faschingsdienstag **sf** = nur an schulfreien Tagen

	Montag - Freitag				Samstag				Sonn-/Feiertag				
05													
06	17				37	57							
07	03 ^A _s	20 ^A _s ^B	20 ^{sf}	57	57								
08					27 ^{fd}								
09										47			
10	17				17								
11					20					47			
12	20 ^{nfd}				20								
13					47					47			
14	00												
15	17				20					47			
16	47				17								
17	17	47			17					47			
18					20					50			
19	17	50			17								
20	50				20								
21	37				44					17			
22	14												
23	14				14								
00	59 ^{FR}				59								



Am 24.12. und 31.12. Verkehr wie an Samstagen falls diese Tage nicht auf einen Sonntag fallen. Einschränkungen hierzu entnehmen Sie bitte der Tagespresse oder unter www.rvv.de Gültig ab 04.05.2026

A = fährt A **B** = bis Regensburg Justizgebäude **s** = nur an Schultagen **FR** = nur freitags
fd = auch am Faschingsdienstag **nfd** = nicht am Faschingsdienstag **sf** = nur an schulfreien Tagen

	Montag - Freitag				Samstag				Sonn-/Feiertag				
05													
06	18				38	58							
07	04 ^A _s	21 ^A _s ^B	21 ^{sf}	58	58								
08					28 ^{fd}								
09									48				
10	18				18								
11					21				48				
12	21 ^{nfd}				21								
13					48				48				
14	01												
15	18				21				48				
16	48				18								
17	18	48			18				48				
18					21				51				
19	18	51			18								
20	51				21								
21	38				44				18				
22	14												
23	14				14								
00	59 ^{FR}				59								

Fahrwege mit Fahrzeit in Minuten

- A** Cham Floßhafen
- Regensburg Coburger Str.
- 4 2-Brandlberg
- 6 3-Loisachstraße
- 7 5-Lechstraße
- 8 6-Schulzentrum Isarstraße
- 10 7-Nordgaustraße
- 11 9-Donaustauer Straße
- 13 10-Weichs/DEZ
- 15 12-Weißenburgstraße
- 17 13-Stobäusplatz
- 17-Hauptbahnhof (Steig C0)
- 23 -Hauptbahnhof (Steig C5)
- 26 -Justizgebäude
- 29 -Ostdeutsche Galerie
- 30 -Hans-Sachs-Straße
- 32 -Goethe-Gymnasium

Am 24.12. und 31.12. Verkehr wie an Samstagen falls diese Tage nicht auf einen Sonntag fallen. Einschränkungen hierzu entnehmen Sie bitte der Tagespresse oder unter www.rvv.de Gültig ab 04.05.2026

A = fährt A **B** = bis Regensburg Justizgebäude **s** = nur an Schultagen **sf** = nur an schulfreien Tagen **FR** = nur freitags
fd = auch am Faschingsdienstag **nfd** = nicht am Faschingsdienstag

	Montag - Freitag				Samstag				Sonn-/Feiertag				
05	33				33								
06	41												
07	00 ^{sf}	00 ^B _s	00 ^A _s						13				
08	13	43											
09	19				19								
10													
11	19												
12													
13	33												
14	13				13								
15	43												
16													
17													
18	33												
19													
20													
21													
22													

- B** **A**
- Falkenstein Busbahnhof
- ▶ ● Irlbach Schule
- 2 ● 2 ● 2 Grünthal Irlbacher Straße
- 3 ● 3 ● 3 -Brandlbergstraße
- 4 ● 4 ● 4 -Schützenheimweg
- 7 ● 7 ● 7 Regensburg Brandlberg
- 9 ● 9 ● 8 -Loisachstraße
- 10 ● 10 ● 10 -Lechstraße
- 11 ● 11 ● 11 -Schulzentrum Isarstraße
- 13 ● 13 ● 12 -Nordgaustraße
- 14 ● 14 ● 14 -Donaustauer Straße
- 16 ● 16 ● 15 -Weichs/DEZ
- 18 ● 18 ● 17 -Weißenburgstraße
- 20 ● 20 ● 18 -Stobäusplatz
- 22 -Hauptbahnhof (Steig C0)
- 24 ● 26 -Hauptbahnhof (Steig C5)
- 27 ● 29 -Justizgebäude
- 30 -Ostdeutsche Galerie
- 33 -Taxisstraße
- 35 -Goethe-Gymnasium
- 31 -Hans-Sachs-Straße
- 33 -Goethe-Gymnasium
- 39 -Albertus-Magnus-Gym.
- 42 -Boessnerstraße
- 43 -Weinweg
- 45 -Elisabethstraße

Am 24.12. und 31.12. Verkehr wie an Samstagen falls diese Tage nicht auf einen Sonntag fallen. Einschränkungen hierzu entnehmen Sie bitte der Tagespresse oder unter www.rvv.de Gültig ab 04.05.2026

A - B = Fahrwege **s** = nur an Schultagen **sf** = nur an schulfreien Tagen

	Montag - Freitag				Samstag				Sonn-/Feiertag				
05	35				35								
06	43												
07	02 ^{sf}	02 ^B _s	02 ^A _s						15				
08	15	45											
09	22				22								
10													
11	22												
12													
13	35												
14	15				15								
15	45												
16													
17													
18	35												
19													
20													
21													
22													

- B** ○ Falkenstein Busbahnhof
- A** ○ Grünthal Irlbacher Straße
- 1 -Brandlbergstraße
- 2 -Schützenheimweg
- 5 -Regensburg Brandlberg
- 7 -Loisachstraße
- 8 -Lechstraße
- 9 -Schulzentrum Isarstraße
- 11 -Nordgaustraße
- 12 -Donaustauer Straße
- 14 -Weichs/DEZ
- 16 -Weißenburgstraße
- 18 -Stobäusplatz
- 20 -Hauptbahnhof (Steig C0)
- 22 -Hauptbahnhof (Steig C5)
- 24 -Justizgebäude
- 25 -Ostdeutsche Galerie
- 27 -Taxisstraße
- 28 -Goethe-Gymnasium
- 29 -Hans-Sachs-Straße
- 31 -Goethe-Gymnasium
- 31 -Albertus-Magnus-Gym.
- 33 -Boessnerstraße
- 37 -Weinweg
- 40 -Elisabethstraße
- 41
- 43

Am 24.12. und 31.12. Verkehr wie an Samstagen falls diese Tage nicht auf einen Sonntag fallen. Einschränkungen hierzu entnehmen Sie bitte der Tagespresse oder unter www.rvv.de Gültig ab 04.05.2026

A - B = Fahrwege **s** = nur an Schultagen **sf** = nur an schulfreien Tagen

	Montag - Freitag				Samstag				Sonn-/Feiertag				
05	36				36								
06	44												
07	03 ^{sf}	03 ^B _s	03 ^A _s						16				
08	16	46											
09	23				23								
10													
11	23												
12													
13	36												
14	16				16								
15	46												
16													
17													
18	36												
19													
20													
21													
22													

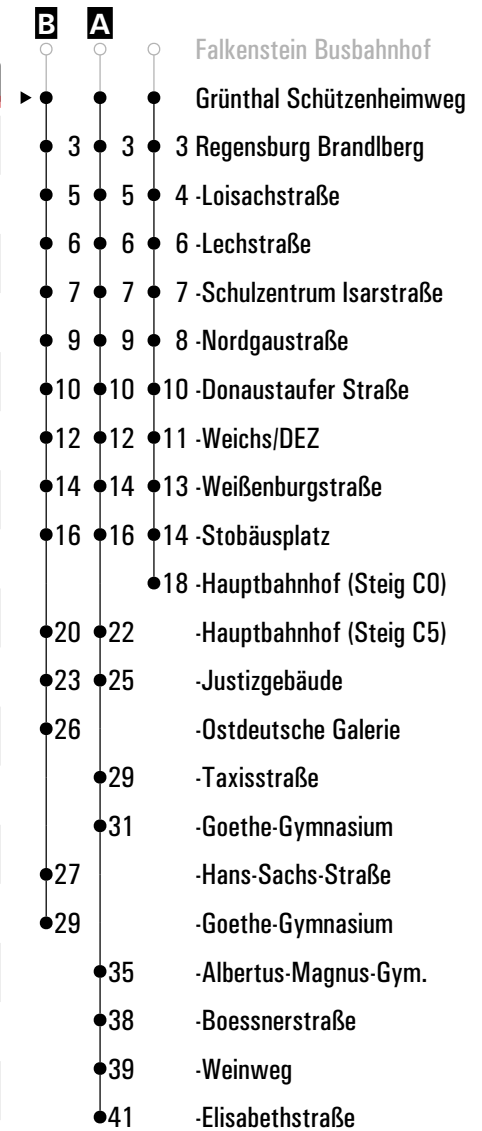


Am 24.12. und 31.12. Verkehr wie an Samstagen falls diese Tage nicht auf einen Sonntag fallen. Einschränkungen hierzu entnehmen Sie bitte der Tagespresse oder unter www.rvv.de Gültig ab 04.05.2026

A - B = Fahrwege **s** = nur an Schultagen **sf** = nur an schulfreien Tagen

Fahrwege mit Fahrzeit in Minuten

	Montag - Freitag				Samstag				Sonn-/Feiertag				
05	37				37								
06	45												
07	04 ^{sf}	04 ^B _s	04 ^A _s						17				
08	17	47											
09	24				24								
10													
11	24												
12													
13	37												
14	17				17								
15	47												
16													
17													
18	37												
19													
20													
21													
22													



Am 24.12. und 31.12. Verkehr wie an Samstagen falls diese Tage nicht auf einen Sonntag fallen. Einschränkungen hierzu entnehmen Sie bitte der Tagespresse oder unter www.rvv.de Gültig ab 04.05.2026

A - B = Fahrwege **s** = nur an Schultagen **sf** = nur an schulfreien Tagen

	Montag - Freitag					Samstag					Sonn-/Feiertag						
05	38					38											
06	46																
07	05 ^{sf}	05 ^{B_s}	05 ^{A_s}										18				
08	18	48															
09	25					25											
10																	
11	25																
12																	
13	38																
14	18					18											
15	48																
16																	
17																	
18	38																
19																	
20																	
21																	
22																	
23																	



Am 24.12. und 31.12. Verkehr wie an Samstagen falls diese Tage nicht auf einen Sonntag fallen. Einschränkungen hierzu entnehmen Sie bitte der Tagespresse oder unter www.rvv.de Gültig ab 04.05.2026

A-B = Fahrwege **s** = nur an Schultagen **sf** = nur an schulfreien Tagen

RVV 34 ^H Regensburg Grünthaler Straße
 ▶ Regensburg Hauptbahnhof

	Montag - Freitag					Samstag					Sonn-/Feiertag				
05	39					39									
06	47														
07	06 ^{sf}	06 ^B _s	06 ^A _s									19			
08	19	49													
09	26					26									
10															
11	26														
12															
13	39														
14	19					19									
15	49														
16															
17															
18	39														
19															
20															
21															
22															
23															



Am 24.12. und 31.12. Verkehr wie an Samstagen falls diese Tage nicht auf einen Sonntag fallen. Einschränkungen hierzu entnehmen Sie bitte der Tagespresse oder unter www.rvv.de Gültig ab 04.05.2026

A-B = Fahrwege **s** = nur an Schultagen **sf** = nur an schulfreien Tagen

	Montag - Freitag						Samstag					Sonn-/Feiertag					
05	40						40										
06	20	30	48				40										
07	07 ^{sf}	07 ^A _S	07 ^B _S	08 ^A _S	25 ^A _S	25 ^C _S	25 ^{sf}	00						20			
08	00	20	50					00	30 ^{fd}								
09	27							27						50			
10	20							20									
11	27							23						50			
12	23 ^{nfd}							23									
13	40							50						50			
14	03	20						20									
15	20	50						23						50			
16	50							20									
17	20	50						20						50			
18	40							23						53			
19	20	53						20									
20	53							23									
21	40							46						20			
22	16																
23	16							16									
00																	
01	01 ^{FR}							01									



Am 24.12. und 31.12. Verkehr wie an Samstagen falls diese Tage nicht auf einen Sonntag fallen. Einschränkungen hierzu entnehmen Sie bitte der Tagespresse oder unter www.rvv.de Gültig ab 04.05.2026

A - B = Fahrwege **C** = bis Regensburg Justizgebäude **s** = nur an Schultagen **sf** = nur an schulfreien Tagen **FR** = nur freitags
fd = auch am Faschingsdienstag **nfd** = nicht am Faschingsdienstag

RVV 34 ^H Regensburg Loisachstraße ▶ Regensburg Hauptbahnhof

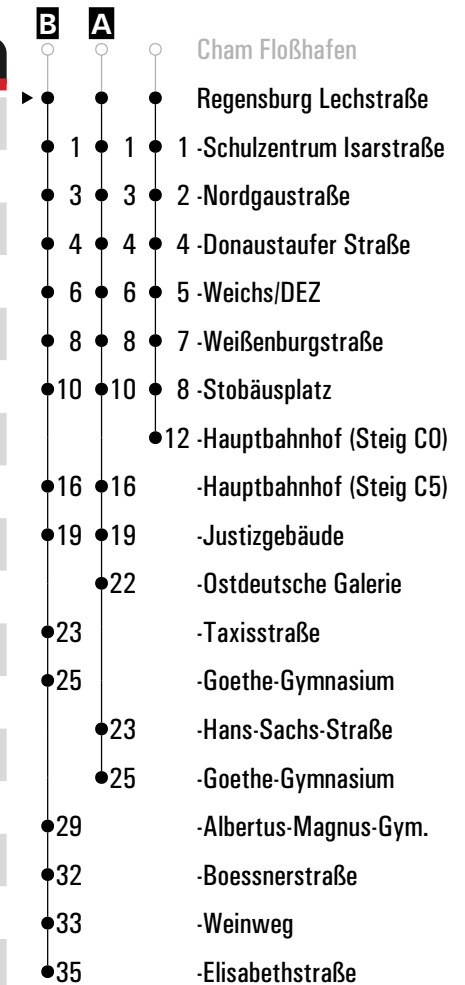
	Montag - Freitag						Samstag				Sonn-/Feiertag			
05	41						41							
06	21	31	49				41							
07	08 ^{sf}	09 ^A _S	09 ^B _S	10 ^A _S	27 ^A _S ^C	27 ^{sf}	01					21		
08	01	21	51				01	31 ^{fd}						
09	28						28					51		
10	21						21							
11	28						24					51		
12	24 ^{nfd}						24							
13	41						51					51		
14	04	21					21							
15	21	51					24					51		
16	51						21							
17	21	51					21					51		
18	41						24					54		
19	21	54					21							
20	54						24							
21	41						47					21		
22	17													
23	17						17							
00														
01	02 ^{FR}						02							



Am 24.12. und 31.12. Verkehr wie an Samstagen falls diese Tage nicht auf einen Sonntag fallen. Einschränkungen hierzu entnehmen Sie bitte der Tagespresse oder unter www.rvv.de Gültig ab 04.05.2026

A - B = Fahrwege **C** = bis Regensburg Justizgebäude **s** = nur an Schultagen **sf** = nur an schulfreien Tagen **FR** = nur freitags
fd = auch am Faschingsdienstag **nfd** = nicht am Faschingsdienstag

	Montag - Freitag						Samstag			Sonn-/Feiertag		
05	43						43					
06	23	33	51				43					
07	09 ^{sf}	10 ^{A_s}	10 ^{B_s}	11 ^{A_s}	28 ^{A_sC}	28 ^{sf}	03				23	
08	03	23	53				03	33 ^{fd}				
09	30						30				53	
10	23						23					
11	30						26				53	
12	26 ^{nfd}						26					
13	43						53				53	
14	06	23					23					
15	23	53					26				53	
16	53						23					
17	23	53					23				53	
18	43						26				56	
19	23	56					23					
20	56						26					
21	43						48				23	
22	18											
23	18						18					
00												
01	03 ^{FR}						03					



Am 24.12. und 31.12. Verkehr wie an Samstagen falls diese Tage nicht auf einen Sonntag fallen. Einschränkungen hierzu entnehmen Sie bitte der Tagespresse oder unter www.rvv.de Gültig ab 04.05.2026

A - B = Fahrwege **C** = bis Regensburg Justizgebäude **s** = nur an Schultagen **FR** = nur freitags
fd = auch am Faschingsdienstag **nfd** = nicht am Faschingsdienstag **sf** = nur an schulfreien Tagen

	Montag - Freitag						Samstag				Sonn-/Feiertag				
05	44						44								
06	24	34	52				44								
07	10 ^{sf}	11 ^A _s	11 ^B _s	12 ^A _s	29 ^A _s ^C	29 ^{sf}	04						24		
08	04	24	54				04	34 ^{fd}							
09	31						31						54		
10	24						24								
11	31						27						54		
12	27 ^{nfd}						27								
13	44						54						54		
14	07	24					24								
15	24	54					27						54		
16	54						24								
17	24	54					24						54		
18	44						27						57		
19	24	57					24								
20	57						27								
21	44						49						24		
22	19														
23	19						19								
00															
01	04 ^{FR}						04								



Am 24.12. und 31.12. Verkehr wie an Samstagen falls diese Tage nicht auf einen Sonntag fallen. Einschränkungen hierzu entnehmen Sie bitte der Tagespresse oder unter www.rvv.de Gültig ab 04.05.2026

A - B = Fahrwege **C** = bis Regensburg Justizgebäude **s** = nur an Schultagen **FR** = nur freitags
fd = auch am Faschingsdienstag **nfd** = nicht am Faschingsdienstag **sf** = nur an schulfreien Tagen


	Montag - Freitag						Samstag			Sonn-/Feiertag		
05	45						45					
06	25	35	53				45					
07	12 ^{sf}	13 ^{A_s}	13 ^{B_s}	14 ^{A_s}	31 ^{A_sC}	31 ^{sf}	05			25		
08	05	25	55				05	35 ^{fd}				
09	32						32			55		
10	25						25					
11	32						28			55		
12	28 ^{nfd}						28					
13	45						55			55		
14	08	25					25					
15	25	55					28			55		
16	55						25					
17	25	55					25			55		
18	45						28			58		
19	25	58					25					
20	58						28					
21	45						50			25		
22	20											
23	20						20					
00												
01	05 ^{FR}						05					



Am 24.12. und 31.12. Verkehr wie an Samstagen falls diese Tage nicht auf einen Sonntag fallen. Einschränkungen hierzu entnehmen Sie bitte der Tagespresse oder unter www.rvv.de Gültig ab 04.05.2026

A - B = Fahrwege **C** = bis Regensburg Justizgebäude **s** = nur an Schultagen **FR** = nur freitags
fd = auch am Faschingsdienstag **nfd** = nicht am Faschingsdienstag **sf** = nur an schulfreien Tagen

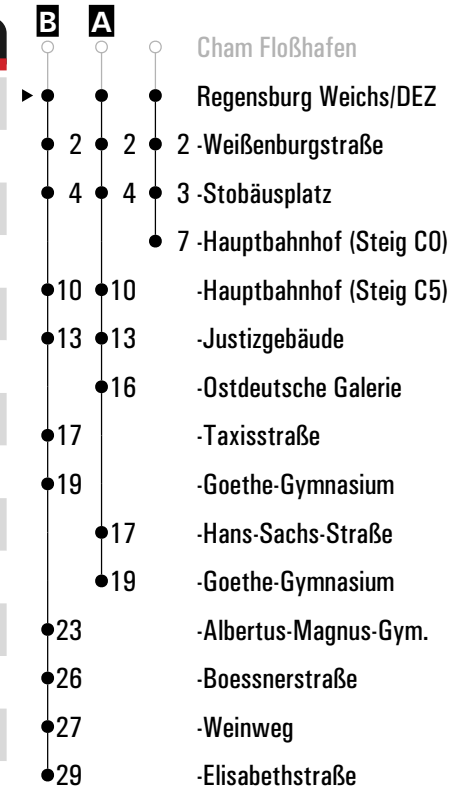
	Montag - Freitag						Samstag			Sonn-/Feiertag		
05	47						47					
06	27	36	55				47					
07	13 ^{sf}	14 ^{A_s}	14 ^{B_s}	15 ^{A_s}	32 ^{A_sC}	32 ^{sf}	07				27	
08	07	27	57				07	37 ^{fd}				
09	34						34				57	
10	27						27					
11	34						30				57	
12	30 ^{nfd}						30					
13	47						57				57	
14	10	27					27					
15	27	57					30				57	
16	57						27					
17	27	57					27				57	
18	47						30					
19	27						27				00	
20	00						30					
21	00	47					52				27	
22	22											
23	22						22					
00												
01	07 ^{FR}						07					



Am 24.12. und 31.12. Verkehr wie an Samstagen falls diese Tage nicht auf einen Sonntag fallen. Einschränkungen hierzu entnehmen Sie bitte der Tagespresse oder unter www.rvv.de Gültig ab 04.05.2026

A - B = Fahrwege **C** = bis Regensburg Justizgebäude **s** = nur an Schultagen **FR** = nur freitags
fd = auch am Faschingsdienstag **nfd** = nicht am Faschingsdienstag **sf** = nur an schulfreien Tagen

	Montag - Freitag						Samstag				Sonn-/Feiertag						
05	48						48										
06	28	37	56				48										
07	15 ^{sf}	16 ^{A_s}	16 ^{B_s}	17 ^{A_s}	34 ^{A_sC}	34 ^{sf}	08							28			
08	08	28	58				08	38 ^{fd}									
09	35						35							58			
10	28						28										
11	35						31							58			
12	31 ^{nfd}						31										
13	48						58							58			
14	11	28					28										
15	28	58					31							58			
16	58						28										
17	28	58					28							58			
18	48						31										
19	28						28							01			
20	01						31										
21	01	48					53							28			
22	24																
23	24						23										
00																	
01	08 ^{FR}						08										




Am 24.12. und 31.12. Verkehr wie an Samstagen falls diese Tage nicht auf einen Sonntag fallen. Einschränkungen hierzu entnehmen Sie bitte der Tagespresse oder unter www.rvv.de

Gültig ab 04.05.2026

A - B = Fahrwege **C** = bis Regensburg Justizgebäude **s** = nur an Schultagen **FR** = nur freitags
fd = auch am Faschingsdienstag **nfd** = nicht am Faschingsdienstag **sf** = nur an schulfreien Tagen

	Montag - Freitag						Samstag			Sonn-/Feiertag		
05	50						50					
06	30	39	58				50					
07	17 ^{sf}	18 ^A _s	18 ^B _s	19 ^A _s	36 ^A _s ^C	36 ^{sf}	10				30	
08	10	30					10	40 ^{fd}				
09	00	37					37					
10	30						30				00	
11	37						33					
12	33 ^{nfd}						33				00	
13	50											
14	13	30					00	30			00	
15	30						33					
16	00						30				00	
17	00	30					30					
18	00	50					33				00	
19	30						30				03	
20	03						33					
21	03	50					55				30	
22	25											
23	25						25					
00												
01	10 ^{FR}						10					




Am 24.12. und 31.12. Verkehr wie an Samstagen falls diese Tage nicht auf einen Sonntag fallen. Einschränkungen hierzu entnehmen Sie bitte der Tagespresse oder unter www.rvv.de Gültig ab 04.05.2026

A - B = Fahrwege **C** = bis Regensburg Justizgebäude **s** = nur an Schultagen **FR** = nur freitags
fd = auch am Faschingsdienstag **nfd** = nicht am Faschingsdienstag **sf** = nur an schulfreien Tagen

Fahrwege mit Fahrzeit in Minuten

	Montag - Freitag						Samstag			Sonn-/Feiertag		
05	51						51					
06	31	40	59				51					
07	18 ^{sf}	20 ^{A_s}	20 ^{B_s}	21 ^{A_s}	38 ^{A_sC}	38 ^{sf}	11				31	
08	11	31					11	41 ^{fd}				
09	01	38					38					
10	31						31				01	
11	38						34					
12	34 ^{nfd}						34				01	
13	51											
14	14	31					01	31			01	
15	31						34					
16	01						31				01	
17	01	31					31					
18	01	51					34				01	
19	31						31				04	
20	04						34					
21	04	51					56				31	
22	26											
23	26						26					
00												
01	11 ^{FR}						11					



Am 24.12. und 31.12. Verkehr wie an Samstagen falls diese Tage nicht auf einen Sonntag fallen. Einschränkungen hierzu entnehmen Sie bitte der Tagespresse oder unter www.rvv.de

Gültig ab 04.05.2026

A - B = Fahrwege **C** = bis Regensburg Justizgebäude **s** = nur an Schultagen **FR** = nur freitags
fd = auch am Faschingsdienstag **nfd** = nicht am Faschingsdienstag **sf** = nur an schulfreien Tagen



Montag - Freitag

05																					
06																					
07	24 ^S	26 ^A _S	27 ^S	42 ^B _S																	
08																					
09																					
10																					
11																					
12																					
13																					
14																					
15																					
16																					
17																					
18																					
19																					
20																					
21																					

Fahrwege mit Fahrzeit in Minuten

- A** Hauptbahnhof
- 3 3 Justizgebäude
- 6 Ostdeutsche Galerie
- 7 Taxisstraße
- 9 Goethe-Gymnasium
- 7 Hans-Sachs-Straße
- 9 Goethe-Gymnasium
- 13 Albertus-Magnus-Gym.
- 16 Boessnerstraße
- 17 Weinweg
- 19 Elisabethstraße

Am 24.12. und 31.12. Verkehr wie an Samstagen falls diese Tage nicht auf einen Sonntag fallen. Einschränkungen hierzu entnehmen Sie Gültig ab 04.05.2026 bitte der Tagespresse oder unter www.rvv.de

A = fährt A **B** = bis Justizgebäude **S** = nur an Schultagen

Fahrwege mit Fahrzeit in Minuten

🕒 Montag - Freitag	
05	
06	
07	27 ^s 29 ^{A/s} 30 ^s
08	
09	
10	
11	



Am 24.12. und 31.12. Verkehr wie an Samstagen falls diese Tage nicht auf einen Sonntag fallen. Einschränkungen hierzu entnehmen Sie Gültig ab 04.05.2026 bitte der Tagespresse oder unter www.rvv.de

A = fährt A **s** = nur an Schultagen



Montag - Freitag

05																					
06																					
07	30 ^s	33 ^s																			
08																					
09																					
10																					
11																					
12																					
13																					
14																					
15																					
16																					
17																					
18																					
19																					
20																					

Fahrwege mit Fahrzeit in Minuten
 ○ Adlmannstein
 ▶ ● Regensburg Ostdeutsche Galerie
 ● 1 -Hans-Sachs-Straße
 ● 3 -Goethe-Gymnasium

Am 24.12. und 31.12. Verkehr wie an Samstagen falls diese Tage nicht auf einen Sonntag fallen. Einschränkungen hierzu entnehmen Sie bitte der Tagespresse oder unter www.rvv.de Gültig ab 04.05.2026

s = nur an Schultagen



Montag - Freitag

05

06

07 **33^s**

08

09

10

11

Fahrwege mit Fahrzeit in Minuten

- ▶ ● Taxisstraße
- 2 Goethe-Gymnasium
- 6 Albertus-Magnus-Gym.
- 9 Boessnerstraße
- 10 Weinweg
- 12 Elisabethstraße

Am 24.12. und 31.12. Verkehr wie an Samstagen falls diese Tage nicht auf einen Sonntag fallen. Einschränkungen hierzu entnehmen Sie bitte der Tagespresse oder unter www.rvv.de Gültig ab 04.05.2026

s = nur an Schultagen

**Montag - Freitag**

05

06

07 **35^s**

08

09

10

11

Fahrwege mit Fahrzeit in Minuten

- ▶ ● Goethe-Gymnasium
- 4 Albertus-Magnus-Gym.
- 7 Boessnerstraße
- 8 Weinweg
- 10 Elisabethstraße

Am 24.12. und 31.12. Verkehr wie an Samstagen falls diese Tage nicht auf einen Sonntag fallen. Einschränkungen hierzu entnehmen Sie bitte der Tagespresse oder unter www.rvv.de Gültig ab 04.05.2026

s = nur an Schultagen



Montag - Freitag

05																				
06																				
07	31 ^s	34 ^s																		
08																				
09																				
10																				
11																				

Fahrwege mit Fahrzeit in Minuten

- Adlmannstein
- ▶ ● Regensburg Hans-Sachs-Straße
- 2 -Goethe-Gymnasium

Am 24.12. und 31.12. Verkehr wie an Samstagen falls diese Tage nicht auf einen Sonntag fallen. Einschränkungen hierzu entnehmen Sie Gültig ab 04.05.2026 bitte der Tagespresse oder unter www.rvv.de

s = nur an Schultagen



Montag - Freitag

05

06

07 ^s 39

08

09

10

11

Fahrwege mit Fahrzeit in Minuten

- ▶ ● Albertus-Magnus-Gym.
- 3 Boessnerstraße
- 4 Weinweg
- 6 Elisabethstraße

Am 24.12. und 31.12. Verkehr wie an Samstagen falls diese Tage nicht auf einen Sonntag fallen. Einschränkungen hierzu entnehmen Sie Gültig ab 04.05.2026 bitte der Tagespresse oder unter www.rvv.de

s = nur an Schultagen



Montag - Freitag

05

06

07 42^s

08

09

10

11

Fahrwege mit Fahrzeit in Minuten

- ▶ ● Boessnerstraße
- 1 Weinweg
- 3 Elisabethstraße

Am 24.12. und 31.12. Verkehr wie an Samstagen falls diese Tage nicht auf einen Sonntag fallen. Einschränkungen hierzu entnehmen Sie bitte der Tagespresse oder unter www.rvv.de Gültig ab 04.05.2026

s = nur an Schultagen



Montag - Freitag

Fahrwege mit Fahrzeit in Minuten

- ▶ ● Weinweg
- 2 Elisabethstraße

05																			
06																			
07	43 ^s																		
08																			
09																			
10																			
11																			

Am 24.12. und 31.12. Verkehr wie an Samstagen falls diese Tage nicht auf einen Sonntag fallen. Einschränkungen hierzu entnehmen Sie bitte der Tagespresse oder unter www.rvv.de Gültig ab 04.05.2026

s = nur an Schultagen



Montag - Freitag

05																			
06																			
07																			
08																			
09																			
10																			
11																			
12																			
13	05 ^s																		
14																			
15																			
16																			
17																			
18																			
19																			
20																			
21																			

Fahrwege mit Fahrzeit in Minuten

- Regensburg Goethestraße
- 3 -Taxisstraße
- 6 -Justizgebäude
- 8 -Fritz-Fend-Straße
- 9 -Hauptbahnhof West
- 10 -Hauptbahnhof
- 14 -Stobäusplatz
- 16 -Weißenburgstraße
- 18 -Weichs/DEZ
- 20 -Donaustauffer Straße
- 22 -Nordgastraße
- 23 -Schulzentrum Isarstraße
- 24 -Lechstraße
- 26 -Loisachstraße
- 27 -Brandlberg
- 29 -Coburger Straße
- 30 -Wutzlhofen Bahnhof
- 32 Gonnersdorf Kapelle
- 33 -Angerstraße
- 35 Irlbach Grünthaler Str.
- 38 Wenzelbach Unterlindhof
- 38 -Regensburger Str.
- 39 -Grundschule
- 39 -Lilienstraße
- 40 -Kirche
- 42 -Weiße Marter
- 43 -Hopfengarten
- 45 Bernhardswald Siedlung
- 46 -Gasthof Lingauer
- 47 -Gemeindezentrum

Am 24.12. und 31.12. Verkehr wie an Samstagen falls diese Tage nicht auf einen Sonntag fallen. Einschränkungen hierzu entnehmen Sie Gültig ab 04.05.2026 bitte der Tagespresse oder unter www.rvv.de

^s = nur an Schultagen



Montag - Freitag

10																			
11																			
12																			
13	08 ^A	08 ^S																	
14																			
15																			
16																			

- A** ○ Regensburg Goethestraße
- Regensburg Taxisstraße
- 3 ● 3 -Justizgebäude
- 5 ● 5 -Fritz-Fend-Straße
- 6 ● 6 -Hauptbahnhof West
- 7 ● 7 -Hauptbahnhof
- 11 ● 11 -Stobäusplatz
- 13 ● 13 -Weißenburgstraße
- 15 ● 15 -Weichs/DEZ
- 17 ● 17 -Donaustauer Straße
- 19 ● 19 -Nordgaustraße
- 20 ● 20 -Schulzentrum Isarstraße
- 21 ● 21 -Lechstraße
- 23 ● 23 -Loisachstraße
- 24 ● 24 -Brandlberg
- 26 ● 26 -Coburger Straße
- 27 ● 27 -Wutzlhofen Bahnhof
- 29 ● 29 Gonnersdorf Kapelle
- 30 ● 30 -Angerstraße
- 32 ● 32 Irlbach Grünthaler Str.
- 35 ● 35 Wenzenbach Unterlindhof
- 35 ● 35 -Regensburger Str.
- 36 ● 36 -Grundschule
- 36 ● 36 -Lilienstraße
- 37 ● 37 -Kirche
- 39 ● 39 -Weiße Marter
- 40 ● 40 -Hopfengarten
- 38 ● 38 -Kapellenweg
- 39 ● 39 -Grundschule
- 40 ● 40 -Lilienstraße
- 40 ● 40 Probstberg Zeitlhofgarten
- 41 ● 41 -Zeitlhof
- 42 ● 42 -Kapelle
- 42 ● 42 Bernhardswald Siedlung
- 43 ● 43 -Gasthof Lingauer
- 44 ● 44 -Gemeindezentrum

Am 24.12. und 31.12. Verkehr wie an Samstagen falls diese Tage nicht auf einen Sonntag fallen. Einschränkungen hierzu entnehmen Sie bitte der Tagespresse oder unter www.rvv.de Gültig ab 04.05.2026

A = fährt A **S** = nur an Schultagen



Montag - Freitag

10																				
11																				
12																				
13	07 ^s																			
14																				
15																				
16																				

Am 24.12. und 31.12. Verkehr wie an Samstagen falls diese Tage nicht auf einen Sonntag fallen. Einschränkungen hierzu entnehmen Sie bitte der Tagespresse oder unter www.rvv.de Gültig ab 04.05.2026

s = nur an Schultagen

Fahrwege mit Fahrzeit in Minuten

- ▶ ● Rgbg Albertus-Magnus-Gym.
- 6 -Justizgebäude
- 10 -Fritz-Fend-Straße
- 11 -Hauptbahnhof West
- 12 -Hauptbahnhof
- 17 -Stobäusplatz
- 19 -Weißenburgstraße
- 21 -Weichs/DEZ
- 23 -Donaustraße
- 25 -Nordgaustraße
- 26 -Schulzentrum Isarstraße
- 27 -Lechstraße
- 29 -Loisachstraße
- 30 -Brandlberg
- 33 Grünthal Schützenheimweg
- 34 -Brandlbergstraße
- 36 Irlbach Schule
- 37 -Grünthaler Str.
- 40 Wenzenbach Unterlindhof
- 40 -Regensburger Str.
- 41 -Grundschule
- 41 -Lilienstraße
- 42 -Kirche
- 44 -Weiße Marter
- 45 -Hopfengarten
- 47 Bernhardswald Siedlung
- 48 -Gasthof Lingauer
- 49 -Gemeindezentrum
- 50 -Abzw. Dingstetten
- 50 Stockhof
- 51 Erlbach Nerl
- 52 -Herrenholz
- 53 -Erlbach
- 54 Hauendorf ehem. Bahnhof
- 55 -Brücke
- 56 Hinterappendorf
- 57 Lambertsneukirchen
- 58 Hackenberg Talstraße
- 59 -Feuerwehrhaus
- 60 Kohlstetten
- 61 Lehen
- 62 Lehenfelden Am Lehenholz
- 64 Roßbach Gasthaus Eichinger
- 65 -ehem. Bahnhof
- 67 Wald Abzw. Nahenfürst
- 68 -Schule
- 69 -Ost
- 94 Falkenstein Busbahnhof

RVV 34

H Regensburg Justizgebäude Steig 3
► Wenzenbach ► Falkenstein Busbahnhof



Montag - Freitag

10																				
11																				
12																				
13	11 ^B _S	11 ^S	13 ^A _S																	
14																				
15																				
16																				

Am 24.12. und 31.12. Verkehr wie an Samstagen falls diese Tage nicht auf einen Sonntag fallen. Einschränkungen hierzu entnehmen Sie bitte der Tagespresse oder unter www.rvv.de Gültig ab 04.05.2026

A - B = Fahrwege

s = nur an Schultagen

Fahrwege mit Fahrzeit in Minuten

- B** **A**
- ◀ ● 2 ● 4 ● 2 Regensburg Goethestraße
- 3 ● 5 ● 2 Regensburg Justizgebäude
- 4 ● 6 ● 3 -Fritz-Fend-Straße
- 8 ● 11 ● 4 -Hauptbahnhof West
- 10 ● 13 ● 8 -Stobäusplatz
- 12 ● 15 ● 10 -Weißenburgstraße
- 14 ● 17 ● 12 -Weichs/DEZ
- 16 ● 19 ● 14 -Donaustauer Straße
- 17 ● 20 ● 16 -Nordgaustraße
- 18 ● 21 ● 17 -Schulzentrum Isarstraße
- 20 ● 23 ● 18 -Lechstraße
- 21 ● 24 ● 20 -Loisachstraße
- 27 ● 21 -Brandlberg
- 28 Grünthal Schützenheimweg
- 30 -Brandlbergstraße
- 23 ● 23 Regensburg Coburger Str.
- 24 ● 24 -Wutzlhofen Bahnhof
- 26 ● 26 Gonnersdorf Kapelle
- 27 ● 27 -Angerstraße
- 29 ● 31 ● 29 Irlbach Grünthaler Str.
- 32 ● 34 ● 32 Wenzenbach Unterlindhof
- 32 ● 34 ● 32 -Regensburger Str.
- 33 ● 35 ● 33 -Grundschule
- 33 ● 35 ● 33 -Lilienstraße
- 34 ● 36 ● 34 -Kirche
- 38 ● 36 -Weiße Marter
- 39 ● 37 -Hopfengarten
- 35 -Kapellenweg
- 36 -Grundschule
- 37 -Lilienstraße
- 37 Probstberg Zeitlhofgarten
- 38 -Zeitlhof
- 39 -Kapelle
- 41 ● 39 Bernhardswald Siedlung
- 42 ● 40 -Gasthof Lingauer
- 43 ● 41 -Gemeindezentrum
- 44 -Abzw. Dingstetten
- 44 Stockhof
- 45 Erlbach Nerl
- 88 Falkenstein Busbahnhof

Montag - Freitag						
05						
06						
07						
08						
09						
10						
11						
12						
13	13 ^B _S	13 ^S	17 ^A _S			
14						
15						
16						
17						
18						
19						
20						
21						

Am 24.12. und 31.12. Verkehr wie an Samstagen falls diese Tage nicht auf einen Sonntag fallen. Einschränkungen hierzu entnehmen Sie bitte der Tagespresse oder unter www.rvv.de Gültig ab 04.05.2026

A - B = Fahrwege **s** = nur an Schultagen

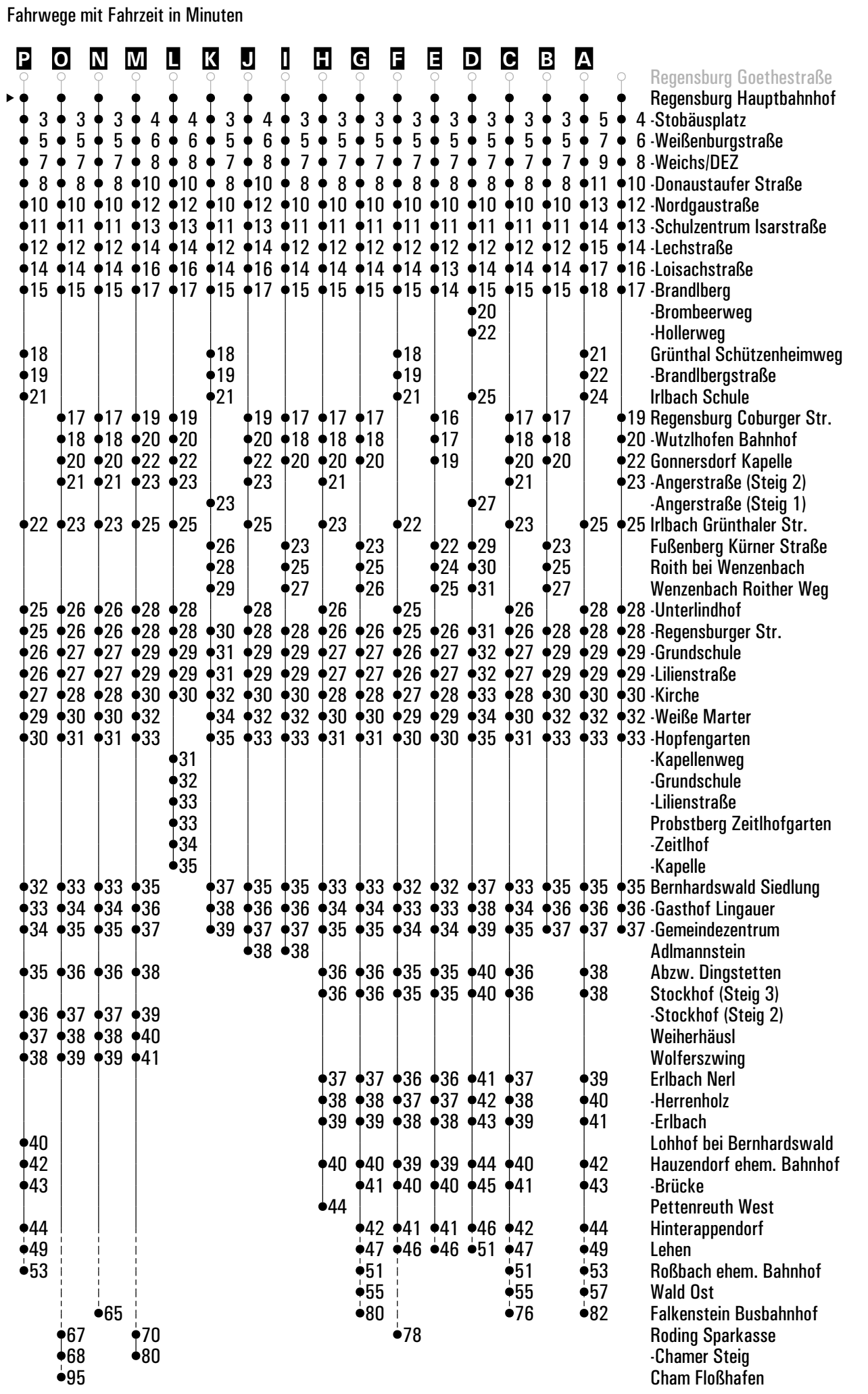
- B** 1 ● 1 - Hauptbahnhof West
- A** 1 ● 1 - Hauptbahnhof West
- B** 2 ● 2 - Hauptbahnhof
- A** 2 ● 2 - Hauptbahnhof
- B** 6 ● 7 - Stobäusplatz
- A** 6 ● 7 - Stobäusplatz
- B** 8 ● 9 - Weißenburgstraße
- A** 8 ● 9 - Weißenburgstraße
- B** 10 ● 11 - Weichs/DEZ
- A** 10 ● 11 - Weichs/DEZ
- B** 12 ● 13 - Donaustauffer Straße
- A** 12 ● 13 - Donaustauffer Straße
- B** 14 ● 15 - Nordgaustraße
- A** 14 ● 15 - Nordgaustraße
- B** 15 ● 16 - Schulzentrum Isarstraße
- A** 15 ● 16 - Schulzentrum Isarstraße
- B** 16 ● 17 - Lechstraße
- A** 16 ● 17 - Lechstraße
- B** 18 ● 19 - Loisachstraße
- A** 18 ● 19 - Loisachstraße
- B** 19 ● 20 - Brandlberg
- A** 19 ● 20 - Brandlberg
- 23 Grünthal Schützenheimweg
- 24 Brandlbergstraße
- 26 Irlbach Schule
- 21 ● 21 Regensburg Coburger Str.
- 22 ● 22 Wutzlhofen Bahnhof
- 24 ● 24 Gonnendorf Kapelle
- 25 ● 25 Angerstraße
- 27 ● 27 Irlbach Grünthaler Str.
- 30 ● 30 Wenzenbach Unterlindhof
- 30 ● 30 Regensburger Str.
- 31 ● 31 Grundschule
- 31 ● 31 Lilienstraße
- 32 ● 32 Kirche
- 34 ● 34 Weiße Marter
- 35 ● 35 Hopfgarten
- 33 - Kapellenweg
- 34 - Grundschule
- 35 - Lilienstraße
- 35 Probstberg Zeitlhofgarten
- 36 - Zeitlhof
- 37 - Kapelle
- 37 ● 37 Bernhardswald Siedlung
- 38 ● 38 Gasthof Lingauer
- 39 ● 39 Gemeindezentrum
- 40 - Abzw. Dingstetten
- 40 Stockhof
- 41 Erlbach Nerl
- 42 - Herrenholz
- 43 - Erlbach
- 44 Hauzendorf ehem. Bahnhof
- 45 - Brücke
- 46 Hinterappendorf
- 47 Lambertsneukirchen
- 48 Hackenberg Talstraße
- 49 - Feuerwehrhaus
- 50 Kohlstetten
- 51 Lehen
- 52 Lehenfelden Am Lehenholz
- 54 Roßbach Gasthaus Eichinger
- 55 - ehem. Bahnhof
- 57 Wald Abzw. Nahenfürst
- 58 - Schule
- 59 - Ost
- 60 Hirschenbühl
- 62 Hetzenbach Gh zur Linde
- 63 Zell Abzw. Hatzelsdorfer Weg
- 64 - Ortsmitte
- 66 Haag bei Zell
- 67 Martinsneukirchen
- 69 Fuchshölzl
- 72 Schillertswiesen
- 75 Gfäll ehem. Bahnhof
- 76 Schergendorf bei Falkenstein
- 78 Winkling
- 84 Falkenstein Busbahnhof

RVV 34 ^H Regensburg Hauptbahnhof Steig B2 ▶ Wenzenbach ▶ Cham Floßhafen

	Montag - Freitag					Samstag	Sonn-/Feiertag
06	15 ^B						
07	15 ^K	35 ^F _{nfd}					30 ^C
08	00 ^C	15 ^L			00 ^C		
09	15 ^H						
10	15				15 ^B		15 ^C
11	15 ^G				15 ^C		
12	15 ^A _T				15 ^P		15 ^C _R
13	15 ^L _s	15 ^s	15 ^{sf}	19 ^A _s	20 ^A _{sf}	15 ^O _T	
14	15				15 ^B _T		15 ^C _T
15	15 ^C _J	45 ^A _Q			15 ^B		
16	15 ^J	25 ^A	45		15 ^C _R		15 ^N
17	15 ^M _{nfd}	45 ^A			15		
18	15 ^A _Q	45 ^A _Q			15 ^C _T		15 ^C
19	15 ^C _G	45 ^A _Q			15 ^B		
20	15 ^C _T				15 ^C _S		15 ^C _R
21	15 ^B				15 ^E _R		
22	15 ^B				15 ^B		15 ^C _T
23	15 ^E				15 ^E		
00	15 ^{FR}				15		
01	35 ^D _{FR}				35 ^D		

Am 24.12. und 31.12. Verkehr wie an Samstagen falls diese Tage nicht auf einen Sonntag fallen. Einschränkungen hierzu entnehmen Sie bitte der Tagespresse oder unter www.rvv.de Gültig ab 04.05.2026

- A - P** = Fahrwege
- fd** = auch am Faschingsdienstag
- Q** = bis Bernhardswald Gemeindezentrum
- R** = bis Erlbach
- S** = bis Lehen
- T** = bis Roßbach ehem. Bahnhof
- U** = bis Wald Ost
- nfd** = nicht am Faschingsdienstag
- s** = nur an Schultagen
- sf** = nur an schulfreien Tagen
- FR** = nur freitags

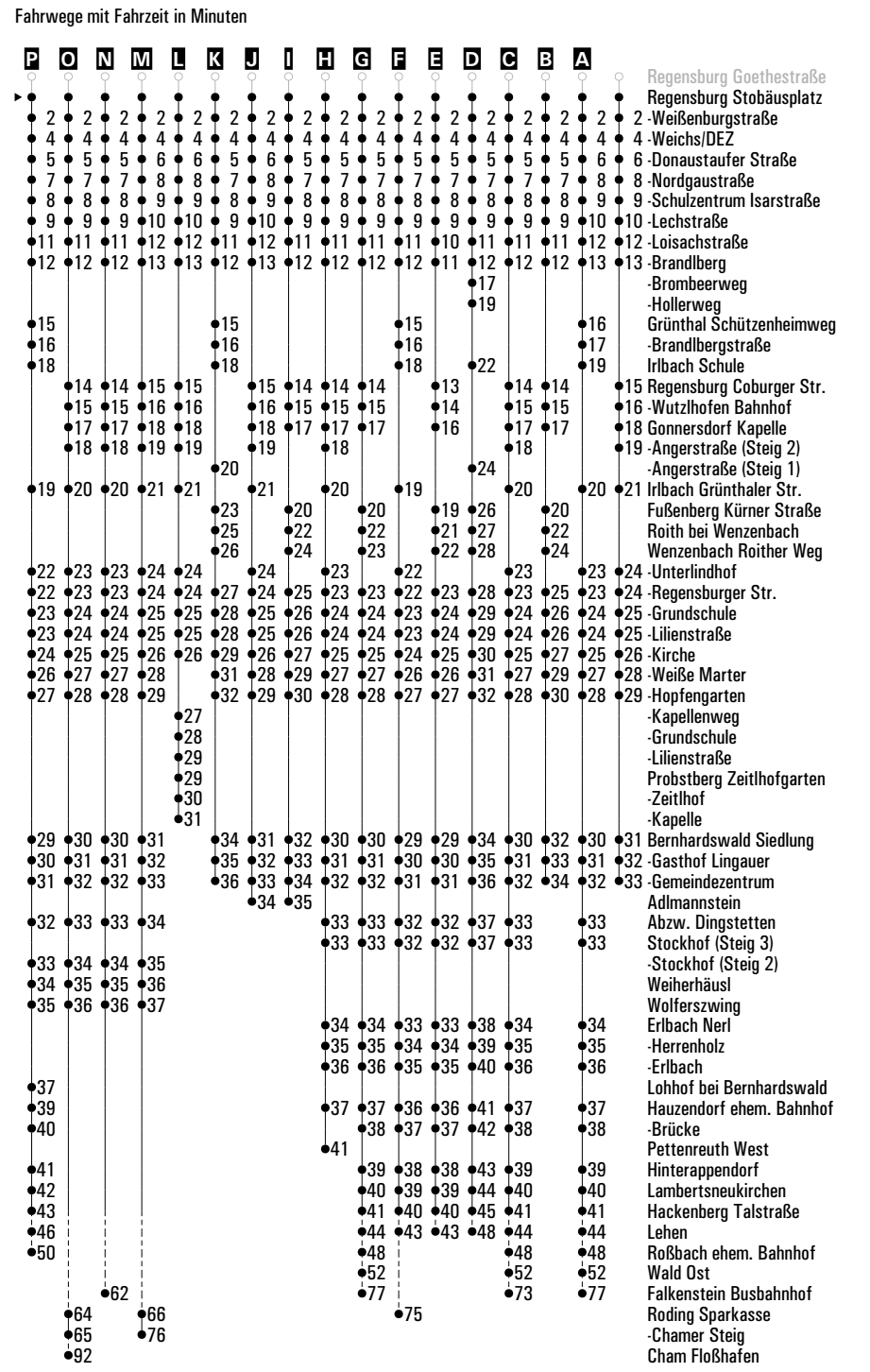


RVV 34 ^H Regensburg Stobäusplatz Steig 1 ► Wenzenbach ► Cham Floßhafen

	Montag - Freitag				Samstag	Sonn-/Feiertag
06	18 ^B					
07	18 ^K	38 ^F _{nfd}				33 ^C
08	03 ^C	18 ^I			03 ^C	
09	18 ^H					
10	18				18 ^B	18 ^G
11	18 ^G				18 ^C	
12	18 ^A _T				18 ^P	18 ^R _C
13	19 ^L _S	19 ^S	19 ^{Sf}	24 ^A	18 ^O _T	
14	19				18 ^C _F	18 ^F _C
15	19 ^U _C	49 ^A _O			18 ^B _F	
16	19 ^U _C	29 ^A	49		18 ^C _R	18 ^N
17	19 ^M _{nfd}	49 ^A			18	
18	19 ^O _A	49 ^A _O			18 ^C _T	18 ^G
19	18 ^G _A	49 ^A _O			18 ^B _T	
20	18 ^C _T				18 ^C _S	18 ^R _C
21	18 ^B _T				18 ^B _R	
22	18 ^B				18 ^B _F	18 ^F _C
23	18 ^E				18 ^E	
00	18 ^{FR}				18	
01	38 ^D _{FR}				38 ^D	

Am 24.12. und 31.12. Verkehr wie an Samstagen falls diese Tage nicht auf einen Sonntag fallen. Einschränkungen hierzu entnehmen Sie bitte der Tagespresse oder unter www.rvv.de Gültig ab 04.05.2026

- | | | |
|--|---|--------------------------------------|
| A - P = Fahrwege | S = bis Lehen | s = nur an Schultagen |
| fd = auch am Faschingsdienstag | T = bis Roßbach ehem. Bahnhof | sf = nur an schulfreien Tagen |
| O = bis Bernhardswald Gemeindezentrum | U = bis Wald Ost | FR = nur freitags |
| R = bis Erlbach | nfd = nicht am Faschingsdienstag | |



RVV 34 ^H Regensburg Weißenburgstraße Steig A

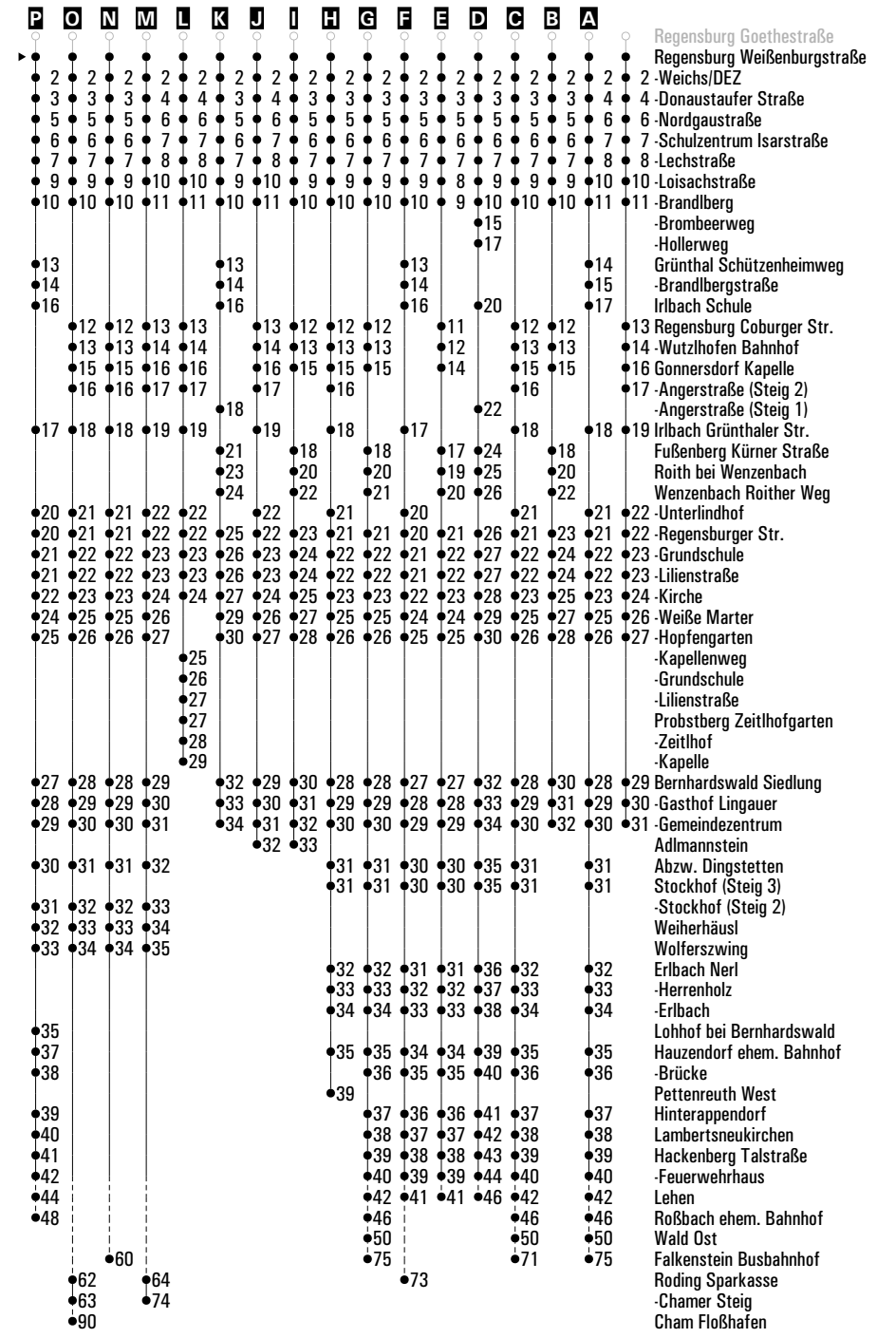
► Wenzenbach ► Cham Floßhafen

	Montag - Freitag				Samstag	Sonn-/Feiertag
06	20 ^B					
07	20 ^K	40 ^F _{nfd}				35 ^C
08	05 ^C	20 ^I		05 ^C		
09	20 ^H					
10	20			20 ^B		20 ^C
11	20 ^G			20 ^C		
12	20 ^A _{TLT}			20 ^P		20 ^{CR}
13	21 ^L _{LS}	21 ^S	21 ^{Sf}	26 ^A	20 ^O _{fd}	
14	21				20 ^C _{FI}	20 ^C _{FI}
15	21 ^J _{UC}	51 ^A _{QA}			20 ^B	
16	21 ^J _{UC}	31 ^A	51		20 ^G _R	20 ^N
17	21 ^M _{COA}	51 ^A			20	
18	21 ^{COA}	51 ^A _{QA}			20 ^C _{TI}	20 ^C
19	20 ^C _{TI}	51 ^A _{QA}			20 ^B	
20	20 ^C _{TI}				20 ^S _{ER}	20 ^{CR}
21	20 ^B				20 ^S _{ER}	
22	20 ^B				20 ^B	20 ^C _{TI}
23	20 ^E				20 ^E	
00	20 ^{FR}				20	
01	40 ^D _{FR}				40 ^D	

Am 24.12. und 31.12. Verkehr wie an Samstagen falls diese Tage nicht auf einen Sonntag fallen. Einschränkungen hierzu entnehmen Sie bitte der Tagespresse oder unter www.rvv.de Gültig ab 04.05.2026

- A - P** = Fahrwege
- fd** = auch am Faschingsdienstag
- Q** = bis Bernhardswald Gemeindezentrum
- R** = bis Erlbach
- S** = bis Lehen
- T** = bis Roßbach ehem. Bahnhof
- U** = bis Wald Ost
- nfd** = nicht am Faschingsdienstag
- Sf** = nur an Schultagen
- Sf** = nur an schulfreien Tagen
- FR** = nur freitags

Fahrwege mit Fahrzeit in Minuten



RVV 34 ^H Regensburg Weichs/DEZ Steig A

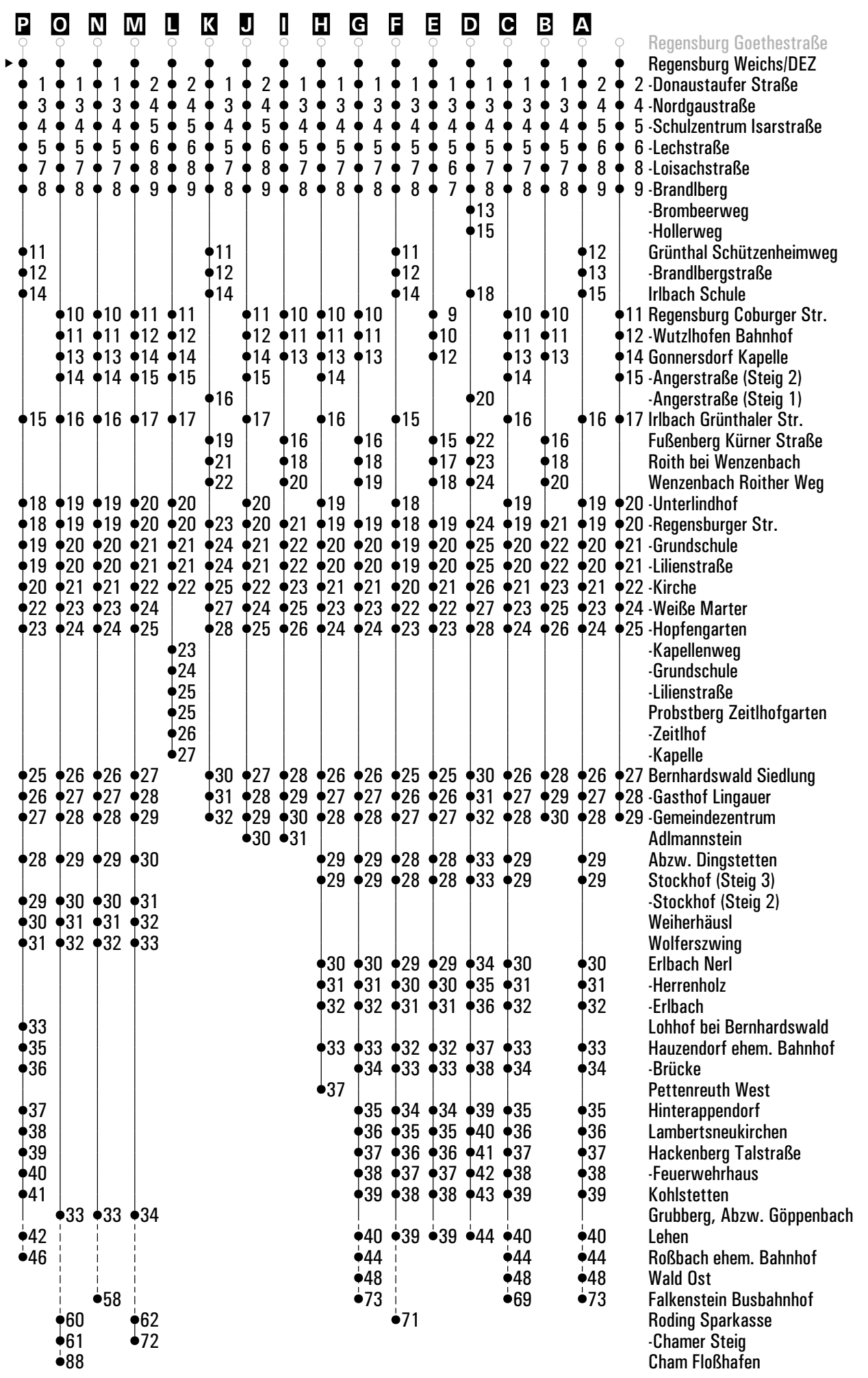
Wenzenbach Cham Floßhafen

	Montag - Freitag				Samstag				Sonn-/Feiertag				
06	22 ^B												
07	22 ^K	42 ^F _{nfd}								37 ^C			
08	07 ^C	22 ^I						07 ^C					
09	22 ^H												
10	22							22 ^B				22 ^C	
11	22 ^G							22 ^C					
12	22 ^A _{TL}							22 ^P				22 ^C _R	
13	23 ^L _S	23 ^S	23 ^{sf}	28 ^A				22 ^O _{TD}					
14	23							22 ^C _{TD}				22 ^C _T	
15	23 ^C _{JU}	53 ^A _{QA}						22 ^B _{TD}					
16	23 ^J	33 ^A	53					22 ^C _R				22 ^N	
17	23 ^M _{nfd}	53 ^A						22					
18	23 ^A _{QA}	53 ^A _{QA}						22 ^C _{TD}				22 ^C	
19	22 ^C _G	53 ^A _O						22 ^B _{TD}					
20	22 ^C _{TD}							22 ^C _S				22 ^C _R	
21	22 ^B							22 ^B _{ER}					
22	22 ^B							22 ^B _{TD}				22 ^C _T	
23	22 ^E							22 ^E					
00	22 ^{FR}							22					
01	42 ^D _{FR}							42 ^D					

Am 24.12. und 31.12. Verkehr wie an Samstagen falls diese Tage nicht auf einen Sonntag fallen. Einschränkungen hierzu entnehmen Sie bitte der Tagespresse oder unter www.rvv.de Gültig ab 04.05.2026

- A - P** = Fahrwege
- fd** = auch am Faschingsdienstag
- Q** = bis Bernhardswald Gemeindezentrum
- R** = bis Erlbach
- S** = bis Lehen
- T** = bis Roßbach ehem. Bahnhof
- U** = bis Wald Ost
- nfd** = nicht am Faschingsdienstag
- s** = nur an Schultagen
- sf** = nur an schulfreien Tagen
- FR** = nur freitags

Fahrwege mit Fahrzeit in Minuten



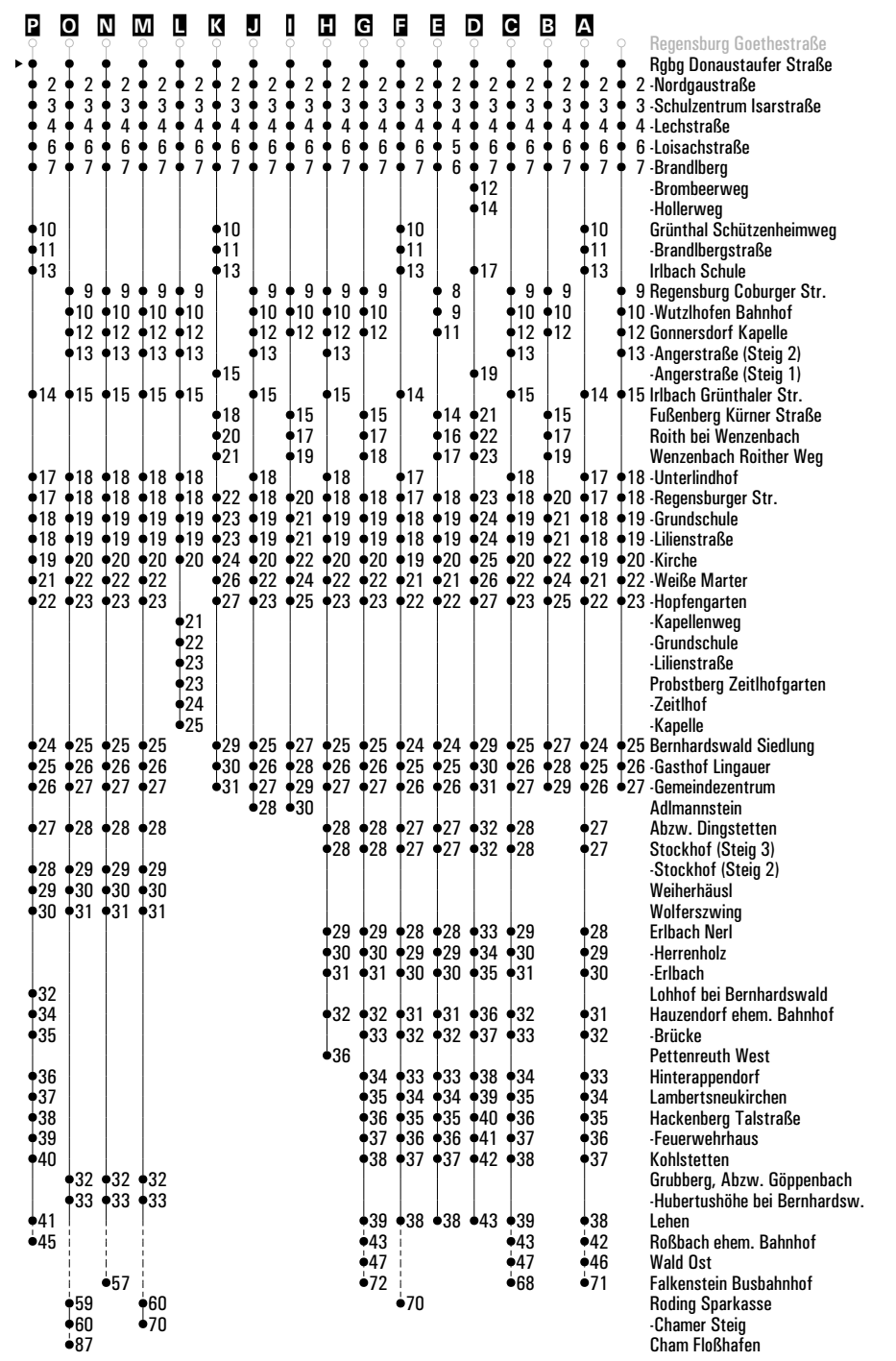
RVV 34 ^H Rgbg Donaustauer Straße Steig 1 ► Wenzenbach ► Cham Floßhafen

	Montag - Freitag				Samstag	Sonn-/Feiertag
06	23 ^B					
07	23 ^K	43 ^F _{nfd}				38 ^C
08	08 ^C	23 ^I		08 ^C		
09	23 ^H					
10	23			23 ^B		23 ^C
11	23 ^G			23 ^C		
12	23 ^A _{TL}			23 ^P		23 ^C _R
13	25 ^L _{LS}	25 ^S	25 ^{SI}	30 ^A	23 ^O _{fd}	
14	25			23 ^C _T		23 ^C _T
15	25 ^C _U	55 ^A _{QA}		23 ^B		
16	25 ^J	35 ^A	55	23 ^C _R		23 ^N
17	25 ^M _{nfd}	55 ^A		23		
18	25 ^O _{QA}	55 ^A _{QA}		23 ^C _T		23 ^C
19	23 ^C _{QA}	55 ^A _{QA}		23 ^B		
20	23 ^C _T			23 ^C _S		23 ^C _R
21	23 ^B			23 ^E _R		
22	23 ^B			23 ^B		23 ^C _T
23	23 ^E			23 ^E		
00	23 ^{FR}			23		
01	43 ^D _{FR}			43 ^D		

Am 24.12. und 31.12. Verkehr wie an Samstagen falls diese Tage nicht auf einen Sonntag fallen. Einschränkungen hierzu entnehmen Sie bitte der Tagespresse oder unter www.rvv.de Gültig ab 04.05.2026

- A - P** = Fahrwege
- fd** = auch am Faschingsdienstag
- Q** = bis Bernhardswald Gemeindezentrum
- R** = bis Erlbach
- S** = bis Lehen
- T** = bis Roßbach ehem. Bahnhof
- U** = bis Wald Ost
- nfd** = nicht am Faschingsdienstag
- si** = nur an schulfreien Tagen
- FR** = nur freitags
- si** = nur an Schultagen

Fahrwege mit Fahrzeit in Minuten

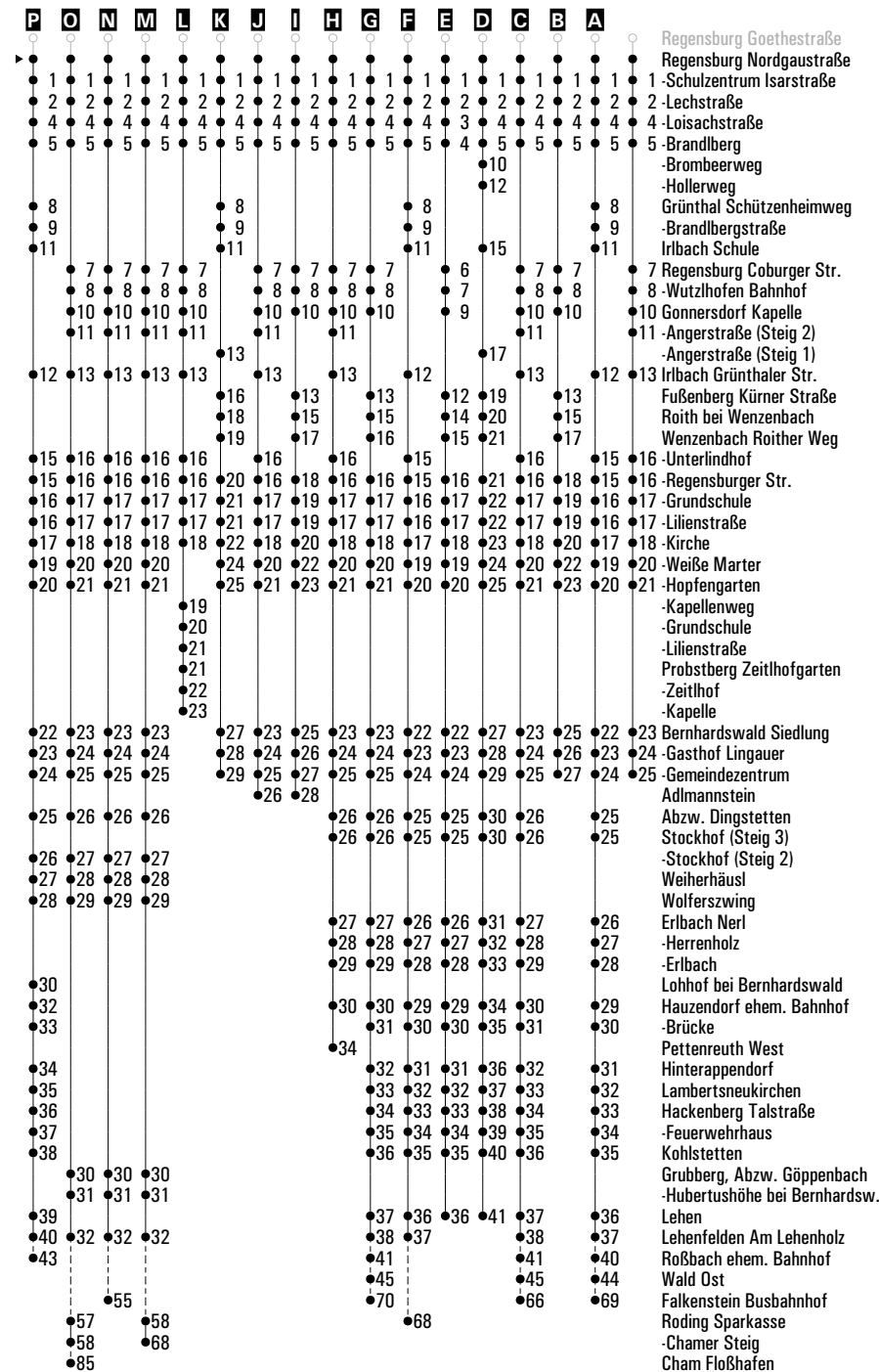


	Montag - Freitag				Samstag	Sonn-/Feiertag
06	25 ^B					
07	25 ^K	45 ^F _{nfd}				40 ^C
08	10 ^C	25 ^I		10 ^C		
09	25 ^H					
10	25			25 ^B		25 ^C
11	25 ^G			25 ^C		
12	25 ^A _{TL}			25 ^P		25 ^C _R
13	27 ^L _{LS}	27 ^S	27 ^{SI}	32 ^A	25 ^O _{fd}	
14	27			25 ^C _T		25 ^C _T
15	27 ^C _{JU}	57 ^A _{QA}		25 ^B		
16	27 ^J	37 ^A	57	25 ^C _R		25 ^N
17	27 ^M _{nfd}	57 ^A		25		
18	27 ^C _{QA}	57 ^A _{QA}		25 ^C _T		25 ^C
19	25 ^C	57 ^A _{QA}		25 ^B		
20	25 ^C _T			25 ^C _S		25 ^C _R
21	25 ^B			25 ^E _R		
22	25 ^B			25 ^B		25 ^C _T
23	25 ^E			25 ^E		
00	25 ^{FR}			25		
01	45 ^D _{FR}			45 ^D		

Am 24.12. und 31.12. Verkehr wie an Samstagen falls diese Tage nicht auf einen Sonntag fallen. Einschränkungen hierzu entnehmen Sie bitte der Tagespresse oder unter www.rvv.de Gültig ab 04.05.2026

- A - P** = Fahrwege
- fd** = auch am Faschingsdienstag
- Q** = bis Bernhardswald Gemeindezentrum
- R** = bis Erlbach
- S** = bis Lehen
- T** = bis Roßbach ehem. Bahnhof
- U** = bis Wald Ost
- nfd** = nicht am Faschingsdienstag
- SI** = nur an Schultagen
- SI** = nur an schulfreien Tagen
- FR** = nur freitags

Fahrwege mit Fahrzeit in Minuten

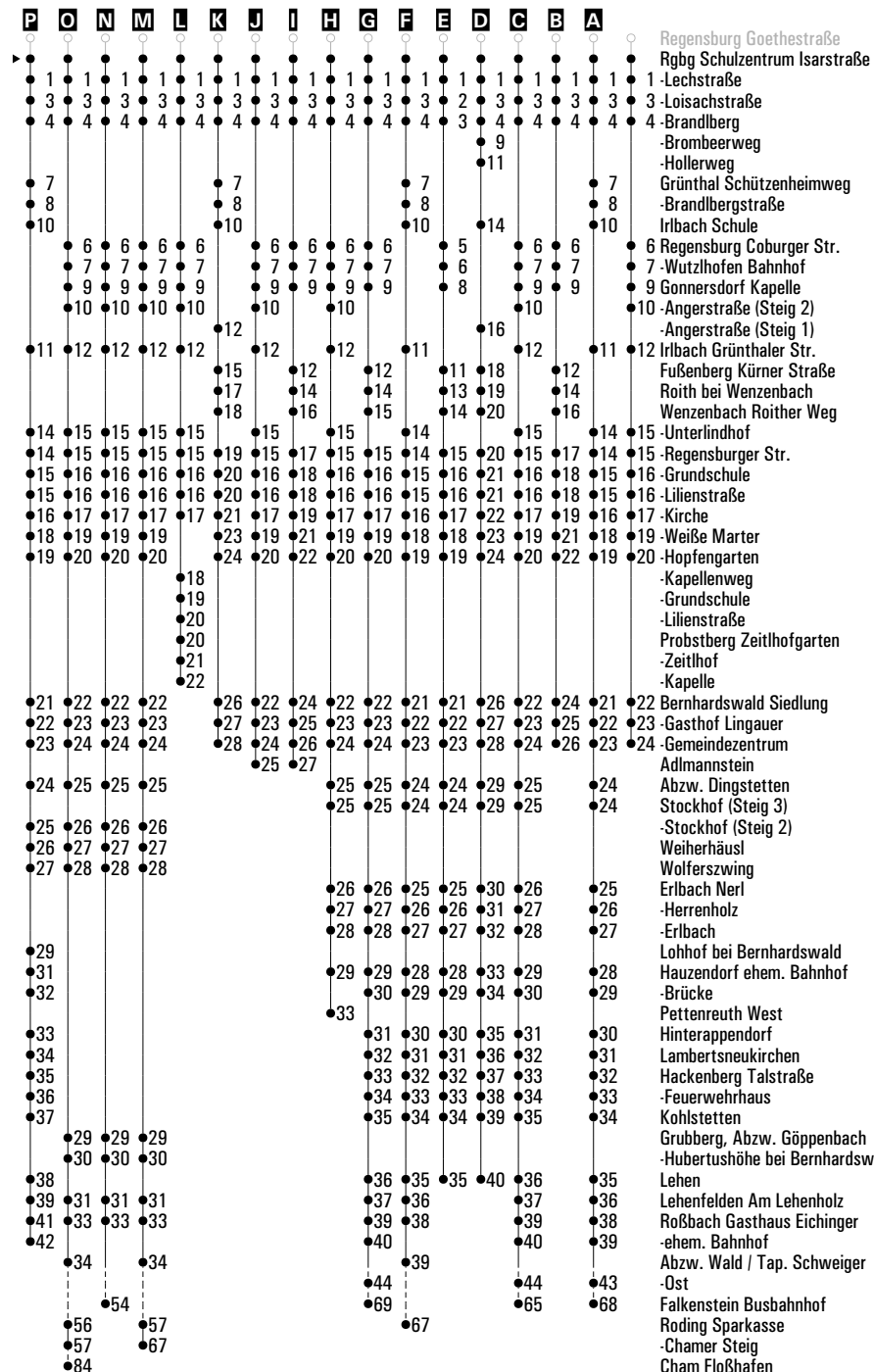


	Montag - Freitag	Samstag	Sonn-/Feiertag
06	26 ^B		
07	26 ^K 46 ^F _{nfd}		41 ^C
08	11 ^C 26 ^I	11 ^C	
09	26 ^H		
10	26	26 ^B	26 ^C
11	26 ^G	26 ^C	
12	26 ^A _{LT}	26 ^P	26 ^C _R
13	28 ^L _{LS} 28 ^S 28 ^{SI} 33 ^A	26 ^O _{fd}	
14	28	26 ^C _T	26 ^C _F
15	28 ^U _{CU} 58 ^A _{QA}	26 ^B	
16	28 ^U _{CU} 38 ^A _{QA} 58	26 ^C _R	26 ^N
17	28 ^M _{nfd} 58 ^A	26	
18	28 ^O _{QA} 58 ^A _{QA}	26 ^C _T	26 ^C
19	26 ^C _T 58 ^A _{QA}	26 ^B	
20	26 ^C _T	26 ^C _S	26 ^C _R
21	26 ^B	26 ^E _R	
22	26 ^B	26 ^B	26 ^C _F
23	26 ^E	26 ^E	
00	26 ^{FR}	26	
01	46 ^D _{FR}	46 ^D	

Am 24.12. und 31.12. Verkehr wie an Samstagen falls diese Tage nicht auf einen Sonntag fallen. Einschränkungen hierzu entnehmen Sie bitte der Tagespresse oder unter www.rvv.de Gültig ab 04.05.2026

- A - P** = Fahrwege
- fd** = auch am Faschingsdienstag
- Q** = bis Bernhardswald Gemeindezentrum
- R** = bis Erlbach
- S** = bis Lehen
- T** = bis Roßbach ehem. Bahnhof
- U** = bis Wald Ost
- nfd** = nicht am Faschingsdienstag
- s** = nur an Schultagen
- si** = nur an schulfreien Tagen
- FR** = nur freitags

Fahrwege mit Fahrzeit in Minuten



RVV 34 Regensburg Lechstraße

Wenzenbach Cham Floßhafen

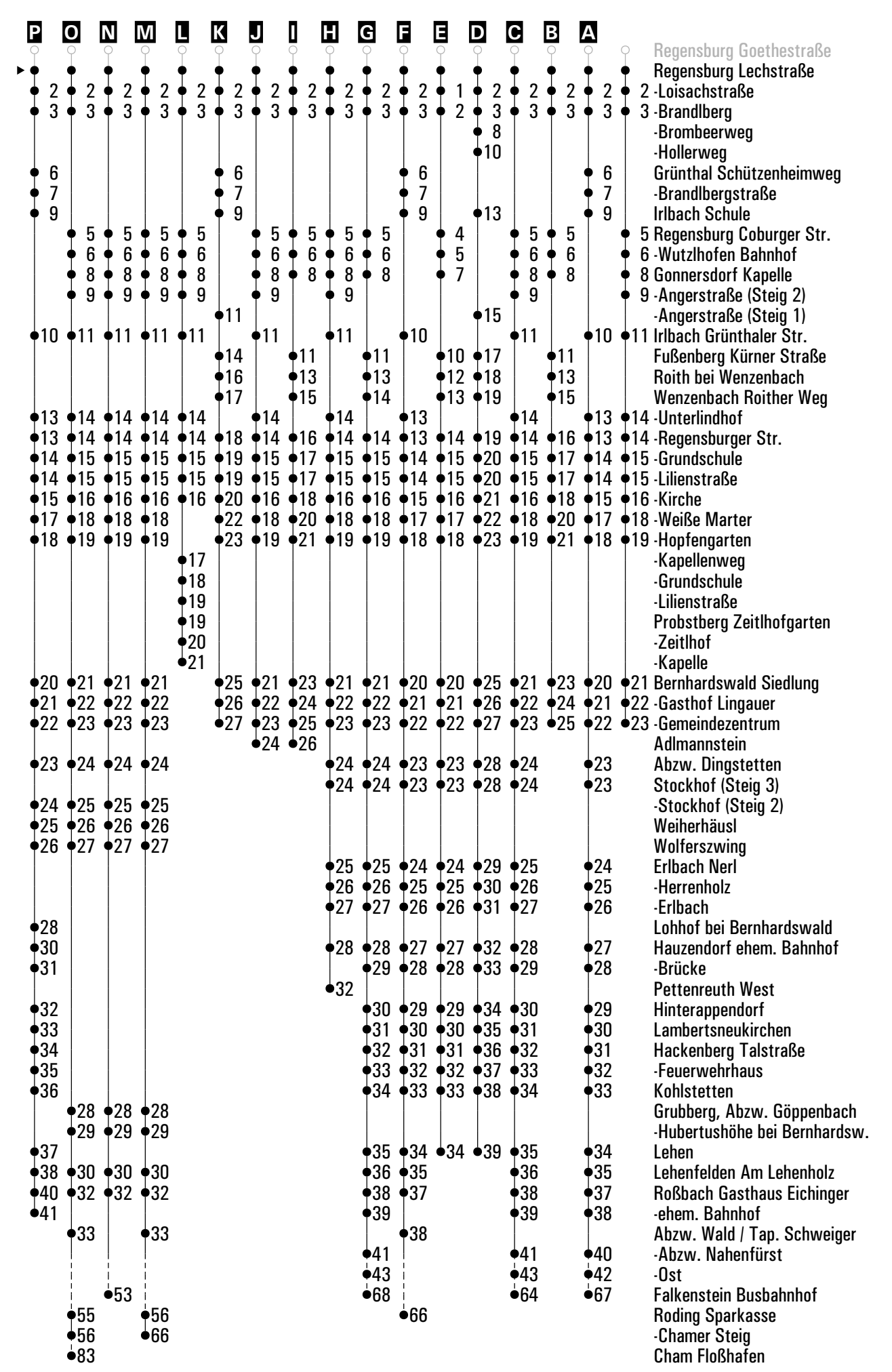
	Montag - Freitag	Samstag	Sonn-/Feiertag
06	27 ^B		
07	27 ^K 47 ^{F nfd}		42 ^C
08	12 ^C 27 ^I	12 ^C	
09	27 ^H		
10	27	27 ^B	27 ^C
11	27 ^G	27 ^C	
12	27 ^{A TL}	27 ^P	27 ^{C R}
13	29 ^{L S} 29 ^S 29 ^{sf} 34 ^A	27 ^O	
14	29	27 ^{CTB}	27 ^{CT}
15	29 ^{C JU} 59 ^{A QA}	27 ^B	
16	29 ^J 39 ^A 59	27 ^{C R}	27 ^N
17	29 ^{M nfd} 59 ^A	27	
18	29 ^{A QA} 59 ^{A QA}	27 ^{CTB}	27 ^C
19	27 ^C 59 ^{A QA}	27 ^B	
20	27 ^{CTB}	27 ^{C SER}	27 ^{C R}
21	27 ^B	27 ^B	
22	27 ^B	27 ^B	27 ^{CT}
23	27 ^E	27 ^E	
00	27 ^{FR}	27	
01	47 ^{D FR}	47 ^D	

Am 24.12. und 31.12. Verkehr wie an Samstagen falls diese Tage nicht auf einen Sonntag fallen. Einschränkungen hierzu entnehmen Sie bitte der Tagespresse oder unter www.rvv.de

Gültig ab 04.05.2026

- A - P** = Fahrwege
- fd** = auch am Faschingsdienstag
- Q** = bis Bernhardswald Gemeindezentrum
- R** = bis Erlbach
- S** = bis Lehen
- T** = bis Roßbach ehem. Bahnhof
- U** = bis Wald Ost
- nfd** = nicht am Faschingsdienstag
- s** = nur an Schultagen
- sf** = nur an schulfreien Tagen
- FR** = nur freitags

Fahrwege mit Fahrzeit in Minuten



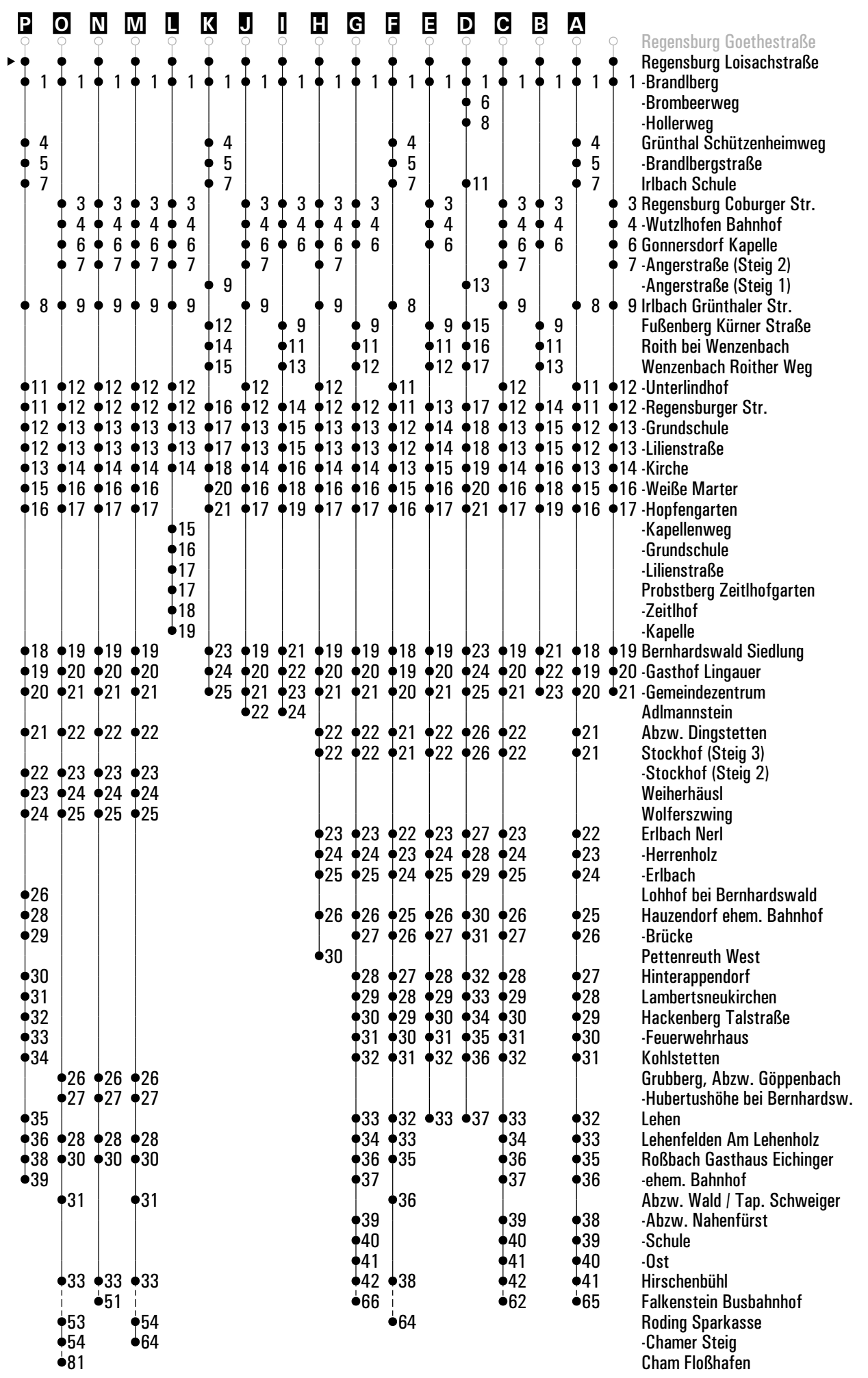
RVV 34 ^H Regensburg Loisachstraße ▶ Wenzelbach ▶ Cham Floßhafen

	Montag - Freitag	Samstag	Sonn-/Feiertag
06	29 ^B		
07	29 ^K 49 ^{F nfd}		44 ^C
08	14 ^C 29 ^I	14 ^C	
09	29 ^H		
10	29	29 ^B	29 ^C
11	29 ^G	29 ^C	
12	29 ^{A T L}	29 ^P	29 ^{C R}
13	31 ^{L S} 31 ^S 31 ^{Sf} 36 ^A	29 ^{O fd}	
14	31	29 ^{C T B}	29 ^{C T}
15	31 ^{C U}	29 ^B	
16	01 ^{A Q} 31 ^J 41 ^A	29 ^{C R}	29 ^N
17	01 31 ^{M nfd}	29	
18	01 ^A 31 ^{A Q C}	29 ^{C T B}	29 ^C
19	01 ^{A Q A Q B} 29 ^C	29 ^B	
20	01 ^{A Q B} 29 ^{C T}	28 ^{C S}	29 ^{C R}
21	28 ^B	28 ^{B R E}	
22	28 ^B	28 ^B	29 ^{C T}
23	28 ^E	28 ^E	
00	29 ^{FR}	28	
01	49 ^{D FR}	49 ^D	

Am 24.12. und 31.12. Verkehr wie an Samstagen falls diese Tage nicht auf einen Sonntag fallen. Einschränkungen hierzu entnehmen Sie bitte der Tagespresse oder unter www.rvv.de Gültig ab 04.05.2026

- A - P** = Fahrwege
- fd** = auch am Faschingsdienstag
- Q** = bis Bernhardswald Gemeindezentrum
- R** = bis Erlbach
- S** = bis Lehen
- T** = bis Roßbach ehem. Bahnhof
- U** = bis Wald Ost
- nfd** = nicht am Faschingsdienstag
- s** = nur an Schultagen
- sf** = nur an schulfreien Tagen
- FR** = nur freitags

Fahrwege mit Fahrzeit in Minuten



- Regensburg Goethestraße
- Regensburg Loisachstraße
- 1 - Brandlberg
- Brombeerweg
- Hollerweg
- Grünthal Schützenheimweg
- Brandlbergstraße
- Irlbach Schule
- 3 Regensburg Coburger Str.
- 4 - Wutzlhofen Bahnhof
- 6 Gonnersdorf Kapelle
- 7 - Angerstraße (Steig 2)
- Angerstraße (Steig 1)
- 9 Irlbach Grünthaler Str.
- Fußenberg Kürner Straße
- Roith bei Wenzelbach
- Wenzelbach Roither Weg
- 12 - Unterlindhof
- 12 - Regensburger Str.
- 13 - Grundschule
- 13 - Lilienstraße
- 14 - Kirche
- 16 - Weiße Marter
- 17 - Hopfengarten
- Kapellenweg
- Grundschule
- Lilienstraße
- Probstberg Zeitlhofgarten
- Zeitlhof
- Kapelle
- 19 Bernhardswald Siedlung
- 20 - Gasthof Lingauer
- 21 - Gemeindezentrum
- Adlmannstein
- Abzw. Dingstetten
- Stockhof (Steig 3)
- Stockhof (Steig 2)
- Weierhäusl
- Wolferszwing
- Erlbach Nerl
- Herrenholz
- Erlbach
- Lohhof bei Bernhardswald
- Hauzendorf ehem. Bahnhof
- Brücke
- Pettenreuth West
- Hinterappendorf
- Lambertsneukirchen
- Hackenbergl Talstraße
- Feuerwehrhaus
- Kohlstetten
- Grubberg, Abzw. Göppenbach
- Hubertushöhe bei Bernhardsw.
- Lehen
- Lehenfelden Am Lehenholz
- Roßbach Gasthaus Eichinger
- ehem. Bahnhof
- Abzw. Wald / Tap. Schweiger
- Abzw. Nahenfürst
- Schule
- Ost
- Hirschenbühl
- Falkenstein Busbahnhof
- Roding Sparkasse
- Chamer Steig
- Cham Floßhafen

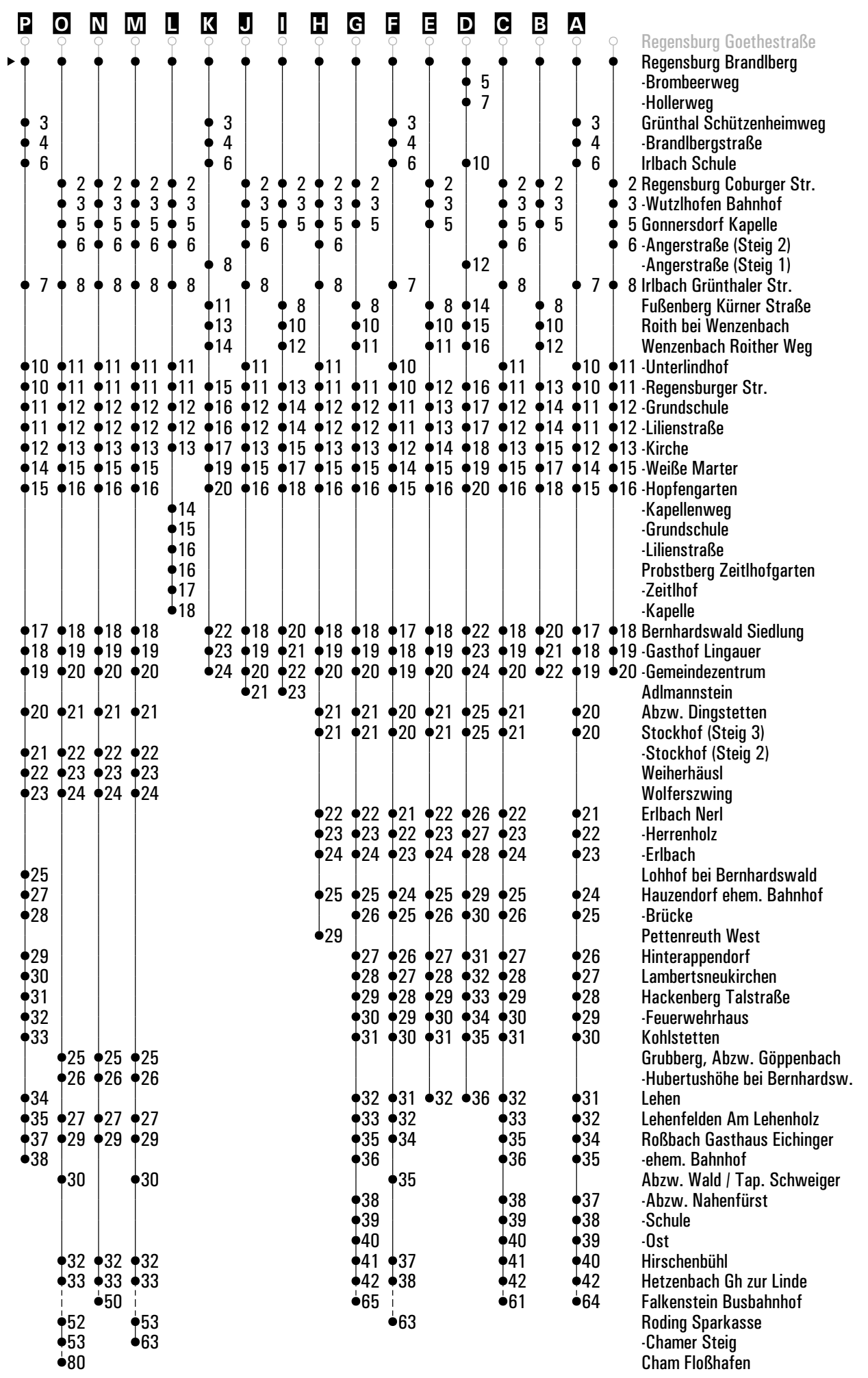
RVV 34 ^H Regensburg Brandlberg ▶ Wenzelbach ▶ Cham Floßhafen

	Montag - Freitag				Samstag	Sonn-/Feiertag
06	30 ^B					
07	30 ^K	50 ^F _{nfd}				45 ^C
08	15 ^C	30 ^I			15 ^C	
09	30 ^H					
10	30				30 ^B	30 ^C
11	30 ^G				30 ^C	
12	30 ^A _T _L				30 ^P	30 ^C _R
13	32 ^L _s	32 ^S	32 ^{sf}	37 ^A	30 ^O _T _{fd}	
14	32				30 ^C _T	30 ^C _T
15	32 ^C _U				30 ^B	
16	02 ^A _Q	32 ^J	42 ^A		30 ^C _R	30 ^N
17	02	32 ^M _{nfd}			30	
18	02 ^A	32 ^A _Q _C			30 ^C _T	30 ^C
19	02 ^A _Q _B	30 ^C			30 ^B	
20	02 ^A _Q _B	30 ^C _T			30 ^C _S	30 ^C _R
21	29 ^B				29 ^B _R	
22	29 ^B				29 ^B	30 ^C _T
23	29 ^E				29 ^E	
00	30 ^{FR}				29	
01	50 ^D _{FR}				50 ^D	

Am 24.12. und 31.12. Verkehr wie an Samstagen falls diese Tage nicht auf einen Sonntag fallen. Einschränkungen hierzu entnehmen Sie bitte der Tagespresse oder unter www.rvv.de Gültig ab 04.05.2026

- A - P** = Fahrwege
- fd** = auch am Faschingsdienstag
- Q** = bis Bernhardswald Gemeindezentrum
- R** = bis Erlbach
- S** = bis Lehen
- T** = bis Roßbach ehem. Bahnhof
- U** = bis Wald Ost
- nfd** = nicht am Faschingsdienstag
- s** = nur an Schultagen
- sf** = nur an schulfreien Tagen
- FR** = nur freitags

Fahrwege mit Fahrzeit in Minuten



RVV 34 ^H Regensburg Grünthaler Straße ▶ Wenzelbach ▶ Roding Sparkasse

Fahrwege mit Fahrzeit in Minuten

	Montag - Freitag							Samstag						
06														
07	31 ^C	51 ^B _{nfd}												
08														
09														
10														
11														
12	31 ^F							31 ^D						
13	38													
14														
15														
16	03 ^E	43												
17														
18	03	33 ^E												
19	03 ^E													
20	03 ^E													
21														
22														
23														
00														
01	51 ^A _{FR}							51 ^A						

- D
- C
- B
- A
- 4 Rgbg Albertus-Magnus-Gym.
- 6 Regensburg Grünthaler Straße
- 2 -Hollerweg
- 2 Grünthal Schützenheimweg
- 3 -Brandlbergstraße
- 5 Irlbach Schule
- 6 Gonnersdorf Angerstraße
- 6 Irlbach Grünthaler Str.
- 10 Fußenberg Kürner Straße
- 12 Roith bei Wenzelbach
- 13 Wenzelbach Roither Weg
- 9 -Unterlandhof
- 9 -Regensburger Str.
- 10 -Grundschule
- 10 -Lilienstraße
- 11 -Kirche
- 13 -Weiße Marter
- 14 -Hopfengarten
- 16 Bernhardswald Siedlung
- 17 -Gasthof Lingauer
- 18 -Gemeindezentrum
- 19 -Abzw. Dingstetten
- 19 Stockhof (Steig 3)
- 20 -Stockhof (Steig 2)
- 21 Weierhäusl
- 22 Wolferszwing
- 20 Erlbach Nerl
- 21 -Herrenholz
- 22 -Erlbach
- 24 Lohhof bei Bernhardswald
- 23 Hauendorf ehem. Bahnhof
- 24 -Brücke
- 25 Hinterappendorf
- 26 Lambertsneukirchen
- 27 Hackenberg Talstraße
- 28 -Feuerwehrhaus
- 29 Kohlstetten
- 30 Lehen
- 31 Lehenfelden Am Lehenholz
- 33 Roßbach Gasthaus Eichinger
- 34 ehem. Bahnhof
- 36 -Abzw. Nahenfürst
- 37 -Schule
- 38 -Ost
- 39 Hirschenbühl
- 41 Hetzenbach Gh zur Linde
- 42 Zell Abzw. Hatzelsdorfer Weg
- 43 -Ortsmitte
- 44 -Kiesried
- 46 -Geresdorf
- 48 -Steinmühle
- 45 Haag bei Zell
- 46 Martinsneukirchen
- 48 Fuchshölzl
- 51 Schillertswiesen
- 54 Gfäll ehem. Bahnhof
- 55 Schergendorf bei Falkenstein
- 57 Winkling
- 63 Falkenstein Busbahnhof
- 49 Trasching Steinmühle
- 50 Trasching Ortsmitte
- 55 -Wiesing
- 57 -Stadthof, Abzw. Regenp.
- 59 -Am Hohen Kreuz
- 62 -Sparkasse

Am 24.12. und 31.12. Verkehr wie an Samstagen falls diese Tage nicht auf einen Sonntag fallen. Einschränkungen hierzu entnehmen Sie bitte der Tagespresse oder unter www.rvv.de Gültig ab 04.05.2026

A - D = Fahrwege **E** = bis Bernhardswald Gemeindezentrum **F** = bis Roßbach ehem. Bahnhof **nfd** = nicht am Faschingsdienstag **FR** = nur freitags

Fahrwege mit Fahrzeit in Minuten

	Montag - Freitag	Samstag
18		
19		
20		
21		
22		
23		
00		
01	52 ^{FR}	52

- Regensburg Hauptbahnhof
- ▶ ● Regensburg An der Schauerggrube
- 3 -Brombeerweg
- 5 -Hollerweg
- 8 Irlbach Schule
- 10 Gonnersdorf Angerstraße
- 12 Fußenberg Kürner Straße
- 13 Roith bei Wenzelbach
- 14 Wenzelbach Roither Weg
- 14 -Regensburger Str.
- 15 -Grundschule
- 15 -Lilienstraße
- 16 -Kirche
- 17 -Weiße Marter
- 18 -Hopfengarten
- 20 Bernhardswald Siedlung
- 21 -Gasthof Lingauer
- 22 -Gemeindezentrum
- 23 -Abzw. Dingstetten
- 23 Stockhof
- 24 Erlbach Nerl
- 25 -Herrenholz
- 26 -Erlbach
- 27 Hauzendorf ehem. Bahnhof
- 28 -Brücke
- 29 Hinterappendorf
- 30 Lambertsneukirchen
- 31 Hackenberg Talstraße
- 32 -Feuerwehrhaus
- 33 Kohlstetten
- 34 Lehen

Am 24.12. und 31.12. Verkehr wie an Samstagen falls diese Tage nicht auf einen Sonntag fallen. Einschränkungen hierzu entnehmen Gültig ab 04.05.2026
 Sie bitte der Tagespresse oder unter www.rvv.de

FR = nur freitags



Montag - Freitag

Samstag

18																		
19																		
20																		
21																		
22																		
23																		
00																		
01	53^{FR}																	53

Am 24.12. und 31.12. Verkehr wie an Samstagen falls diese Tage nicht auf einen Sonntag fallen. Einschränkungen hierzu entnehmen Sie bitte der Tagespresse oder unter www.rvv.de Gültig ab 04.05.2026

FR = nur freitags

- Fahrwege mit Fahrzeit in Minuten
- Regensburg Hauptbahnhof
 - ▶ ● Regensburg Keilberger Hauptstraße
 - 2 -Brombeerweg
 - 4 -Hollerweg
 - 7 Irlbach Schule
 - 9 Gonnersdorf Angerstraße
 - 11 Fußenberg Kürner Straße
 - 12 Roith bei Wenzelbach
 - 13 Wenzelbach Roither Weg
 - 13 -Regensburger Str.
 - 14 -Grundschule
 - 14 -Lilienstraße
 - 15 -Kirche
 - 16 -Weiße Marter
 - 17 -Hopfengarten
 - 19 Bernhardswald Siedlung
 - 20 -Gasthof Lingauer
 - 21 -Gemeindezentrum
 - 22 -Abzw. Dingstetten
 - 22 Stockhof
 - 23 Erlbach Nerl
 - 24 -Herrenholz
 - 25 -Erlbach
 - 26 Hauzendorf ehem. Bahnhof
 - 27 -Brücke
 - 28 Hinterappendorf
 - 29 Lambertsneukirchen
 - 30 Hackenberg Talstraße
 - 31 -Feuerwehrhaus
 - 32 Kohlstetten
 - 33 Lehen

- Regensburg Hauptbahnhof
- ▶ ● Regensburg Keilberg
- 1 -Brombeerweg
- 3 -Hollerweg
- 6 Irlbach Schule
- 8 Gonnersdorf Angerstraße
- 10 Fußenberg Kürner Straße
- 11 Roith bei Wenzelbach
- 12 Wenzelbach Roither Weg
- 12 -Regensburger Str.
- 13 -Grundschule
- 13 -Lilienstraße
- 14 -Kirche
- 15 -Weiße Marter
- 16 -Hopfengarten
- 18 Bernhardswald Siedlung
- 19 -Gasthof Lingauer
- 20 -Gemeindezentrum
- 21 -Abzw. Dingstetten
- 21 Stockhof
- 22 Erlbach Nerl
- 23 -Herrenholz
- 24 -Erlbach
- 25 Hauzendorf ehem. Bahnhof
- 26 -Brücke
- 27 Hinterappendorf
- 28 Lambertsneukirchen
- 29 Hackenberg Talstraße
- 30 -Feuerwehrhaus
- 31 Kohlstetten
- 32 Lehen



Montag - Freitag

Samstag

19														
20														
21														
22														
23														
00														
01	54 ^{FR}													54

Am 24.12. und 31.12. Verkehr wie an Samstagen falls diese Tage nicht auf einen Sonntag fallen. Einschränkungen hierzu entnehmen Sie bitte der Tagespresse oder unter www.rvv.de Gültig ab 04.05.2026

FR = nur freitags

	Montag - Freitag										Samstag									
18																				
19																				
20																				
21																				
22																				
23																				
00																				
01	55										55									

- Regensburg Hauptbahnhof
- ▶ ● Regensburg Zur Hohen Linie
- 0 -Brombeerweg
- 2 -Hollerweg
- 5 Irlbach Schule
- 7 Gonnersdorf Angerstraße
- 9 Fußenberg Kürner Straße
- 10 Roith bei Wenzelbach
- 11 Wenzelbach Roither Weg
- 11 -Regensburger Str.
- 12 -Grundschule
- 12 -Lilienstraße
- 13 -Kirche
- 14 -Weiße Marter
- 15 -Hopfengarten
- 17 Bernhardswald Siedlung
- 18 -Gasthof Lingauer
- 19 -Gemeindezentrum
- 20 -Abzw. Dingstetten
- 20 Stockhof
- 21 Erlbach Nerl
- 22 -Herrenholz
- 23 -Erlbach
- 24 Hauzendorf ehem. Bahnhof
- 25 -Brücke
- 26 Hinterappendorf
- 27 Lambertsneukirchen
- 28 Hackenberg Talstraße
- 29 -Feuerwehrhaus
- 30 Kohlstetten
- 31 Lehen

Am 24.12. und 31.12. Verkehr wie an Samstagen falls diese Tage nicht auf einen Sonntag fallen. Einschränkungen hierzu entnehmen Sie bitte der Tagespresse oder unter www.rvv.de Gültig ab 04.05.2026

FR = nur freitags



Montag - Freitag

Samstag

19																
20																
21																
22																
23																
00																
01	55															

Am 24.12. und 31.12. Verkehr wie an Samstagen falls diese Tage nicht auf einen Sonntag fallen. Einschränkungen hierzu entnehmen Sie bitte der Tagespresse oder unter www.rvv.de Gültig ab 04.05.2026

FR = nur freitags

Fahrwege mit Fahrzeit in Minuten

- Regensburg Hauptbahnhof
- ▶ ● Regensburg Brombeerweg
- 2 -Hollerweg
- 5 Irlbach Schule
- 7 Gonnersdorf Angerstraße
- 9 Fußenberg Kürner Straße
- 10 Roith bei Wenzelbach
- 11 Wenzelbach Roither Weg
- 11 -Regensburger Str.
- 12 -Grundschule
- 12 -Lilienstraße
- 13 -Kirche
- 14 -Weiße Marter
- 15 -Hopfengarten
- 17 Bernhardswald Siedlung
- 18 -Gasthof Lingauer
- 19 -Gemeindezentrum
- 20 -Abzw. Dingstetten
- 20 Stockhof
- 21 Erlbach Nerl
- 22 -Herrenholz
- 23 -Erlbach
- 24 Hauzendorf ehem. Bahnhof
- 25 -Brücke
- 26 Hinterappendorf
- 27 Lambertsneukirchen
- 28 Hackenberg Talstraße
- 29 -Feuerwehrhaus
- 30 Kohlstetten
- 31 Lehen



Montag - Freitag

Samstag

18																				
19																				
20																				
21																				
22																				
23																				
00																				
01	56 ^{FR}																			

Am 24.12. und 31.12. Verkehr wie an Samstagen falls diese Tage nicht auf einen Sonntag fallen. Einschränkungen hierzu entnehmen Sie bitte der Tagespresse oder unter www.rvv.de Gültig ab 04.05.2026

FR = nur freitags

- Fahrwege mit Fahrzeit in Minuten
- Regensburg Hauptbahnhof
 - ▶ ● Regensburg Hintere Keilbergstraße
 - 1 -Hollerweg
 - 4 Irlbach Schule
 - 6 Gonnersdorf Angerstraße
 - 8 Fußenberg Kürner Straße
 - 9 Roith bei Wenzelbach
 - 10 Wenzelbach Roither Weg
 - 10 -Regensburger Str.
 - 11 -Grundschule
 - 11 -Lilienstraße
 - 12 -Kirche
 - 13 -Weiße Marter
 - 14 -Hopfengarten
 - 16 Bernhardswald Siedlung
 - 17 -Gasthof Lingauer
 - 18 -Gemeindezentrum
 - 19 -Abzw. Dingstetten
 - 19 Stockhof
 - 20 Erlbach Nerl
 - 21 -Herrenholz
 - 22 -Erlbach
 - 23 Hauzendorf ehem. Bahnhof
 - 24 -Brücke
 - 25 Hinterappendorf
 - 26 Lambertsneukirchen
 - 27 Hackenberg Talstraße
 - 28 -Feuerwehrhaus
 - 29 Kohlstetten
 - 30 Lehen

	Montag - Freitag										Samstag									
18																				
19																				
20																				
21																				
22																				
23																				
00																				
01	57										57									

- Fahrwege mit Fahrzeit in Minuten
- Regensburg Hauptbahnhof
 - ▶ ● Rgbg Hollerweg
 - 3 Irlbach Schule
 - 5 Gonnersdorf Angerstraße
 - 7 Fußenberg Kürner Straße
 - 8 Roith bei Wenzelbach
 - 9 Wenzelbach Roither Weg
 - 9 -Regensburger Str.
 - 10 -Grundschule
 - 10 -Lilienstraße
 - 11 -Kirche
 - 12 -Weiße Marter
 - 13 -Hopfengarten
 - 15 Bernhardswald Siedlung
 - 16 -Gasthof Lingauer
 - 17 -Gemeindezentrum
 - 18 -Abzw. Dingstetten
 - 18 Stockhof
 - 19 Erlbach Nerl
 - 20 -Herrenholz
 - 21 -Erlbach
 - 22 Hauzendorf ehem. Bahnhof
 - 23 -Brücke
 - 24 Hinterappendorf
 - 25 Lambertsneukirchen
 - 26 Hackenberg Talstraße
 - 27 -Feuerwehrhaus
 - 28 Kohlstetten
 - 29 Lehen

Am 24.12. und 31.12. Verkehr wie an Samstagen falls diese Tage nicht auf einen Sonntag fallen. Einschränkungen hierzu entnehmen Sie bitte der Tagespresse oder unter www.rvv.de Gültig ab 04.05.2026

FR = nur freitags

	Montag - Freitag							Samstag						
05														
06														
07	32 ^B	52 ^A _{nfd}												
08														
09														
10														
11														
12	32 ^E							32 ^C						
13	39													
14														
15														
16	04 ^D	44												
17														
18	04	34 ^D												
19	04 ^D													
20	04 ^D													
21														
22														
23														

- C 1 Rgbg Albertus-Magnus-Gym.
- B 1 Rgbg Abzw. Hint. Keilbergstr.
- A 1 Grünthal Schützenheimweg
- 2 -Brandlbergstraße
- 4 4 Irlbach Schule
- 6 6 Gonnersdorf Angerstraße
- 5 5 Irlbach Grünthaler Str.
- 9 9 Fußenberg Kürner Straße
- 11 11 Roith bei Wenzenbach
- 12 12 Wenzenbach Roither Weg
- 8 8 -Unterlindhof
- 13 13 8 -Regensburger Str.
- 9 9 -Grundschule
- 14 14 9 -Lilienstraße
- 15 15 10 -Kirche
- 17 17 12 -Weiße Marter
- 18 18 13 -Hopfengarten
- 20 20 15 Bernhardswald Siedlung
- 21 21 16 -Gasthof Lingauer
- 22 22 17 -Gemeindezentrum
- 18 18 -Abzw. Dingstetten
- 18 18 Stockhof (Steig 3)
- 19 19 -Stockhof (Steig 2)
- 20 20 Weiherhäusl
- 21 21 Wolferszwing
- 19 19 Erlbach Nerl
- 20 20 -Herrenholz
- 21 21 -Erlbach
- 23 23 Lohhof bei Bernhardswald
- 25 25 22 Hauzendorf ehem. Bahnhof
- 26 26 23 -Brücke
- 27 27 24 Hinterappendorf
- 28 28 25 Lambertsneukirchen
- 29 29 26 Hackenberg Talstraße
- 30 30 27 -Feuerwehrhaus
- 31 31 28 Kohlstetten
- 32 32 29 Lehen
- 33 33 30 Lehenfelden Am Lehenholz
- 35 35 32 Roßbach Gasthaus Eichinger
- 36 36 33 -ehem. Bahnhof
- 33 33 Abzw. Wald / Tap. Schweiger
- 35 35 -Abzw. Nahenfürst
- 36 36 -Schule
- 37 37 -Ost
- 35 35 38 Hirschenbühl
- 36 36 40 Hetzenbach Gh zur Linde
- 38 38 41 Zell Abzw. Hatzelsdorfer Weg
- 40 40 42 -Ortsmitte
- 43 43 -Kiesried
- 45 45 -Geresdorf
- 47 47 -Steinmühle
- 44 44 Haag bei Zell
- 45 45 Martinsneukirchen
- 47 47 Fuchshölzl
- 50 50 Schillertswiesen
- 53 53 Gfäll ehem. Bahnhof
- 54 54 Schergendorf bei Falkenstein
- 56 56 Winkling
- 62 62 Falkenstein Busbahnhof
- 48 48 Trasching Steinmühle
- 49 49 Trasching Ortsmitte
- 54 54 -Wiesing
- 56 56 -Stadlhof, Abzw. Regenp.
- 58 58 -Am Hohen Kreuz
- 61 61 -Sparkasse

Am 24.12. und 31.12. Verkehr wie an Samstagen falls diese Tage nicht auf einen Sonntag fallen. Einschränkungen hierzu entnehmen Sie bitte der Tagespresse oder unter www.rvv.de Gültig ab 04.05.2026

A-C = Fahrwege **D** = bis Bernhardswald Gemeindezentrum **E** = bis Roßbach ehem. Bahnhof **nfd** = nicht am Faschingsdienstag

- Regensburg Hauptbahnhof
- ▶ ● Grünthal Feuerwehr
- 2 Irlbach Schule
- 4 Gonnersdorf Angerstraße
- 6 Fußenberg Kürner Straße
- 7 Roith bei Wenzelbach
- 8 Wenzelbach Roither Weg
- 8 -Regensburger Str.
- 9 -Grundschule
- 9 -Lilienstraße
- 10 -Kirche
- 11 -Weiße Marter
- 12 -Hopfengarten
- 14 Bernhardswald Siedlung
- 15 -Gasthof Lingauer
- 16 -Gemeindezentrum
- 17 -Abzw. Dingstetten
- 17 Stockhof
- 18 Erlbach Nerl
- 19 -Herrenholz
- 20 -Erlbach
- 21 Hauzendorf ehem. Bahnhof
- 22 -Brücke
- 23 Hinterappendorf
- 24 Lambertsneukirchen
- 25 Hackenberg Talstraße
- 26 -Feuerwehrhaus
- 27 Kohlstetten
- 28 Lehen

**Montag - Freitag****Samstag**

19

20

21

22

23

00

01

58 **FR**

58

Am 24.12. und 31.12. Verkehr wie an Samstagen falls diese Tage nicht auf einen Sonntag fallen. Einschränkungen hierzu entnehmen Sie bitte der Tagespresse oder unter www.rvv.de Gültig ab 04.05.2026

FR = nur freitags

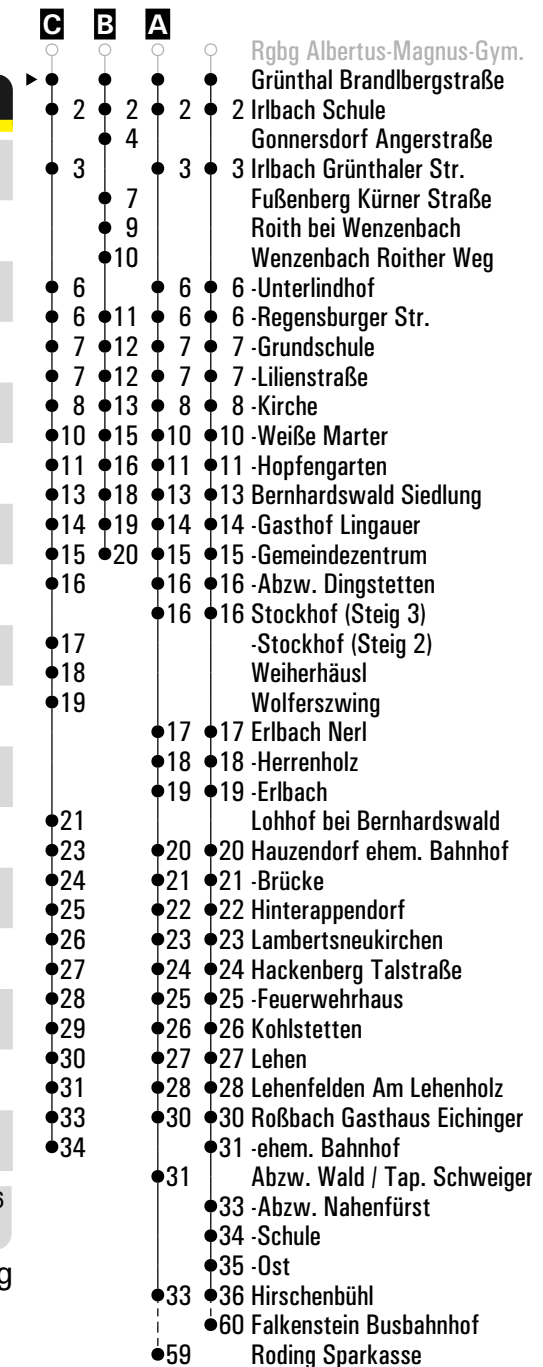
	Montag - Freitag					Samstag				
05										
06										
07	33 ^B	53 ^A _{nfd}								
08										
09										
10										
11										
12	33 ^E					33 ^C				
13	40									
14										
15										
16	05 ^D	45								
17										
18	05	35 ^D								
19	05 ^D									
20	05 ^D									
21										



Am 24.12. und 31.12. Verkehr wie an Samstagen falls diese Tage nicht auf einen Sonntag fallen. Einschränkungen hierzu Gültig ab 04.05.2026 entnehmen Sie bitte der Tagespresse oder unter www.rvv.de

A - C = Fahrwege **E** = bis Roßbach ehem. Bahnhof **nfd** = nicht am Faschingsdienstag
D = bis Bernhardswald Gemeindezentrum

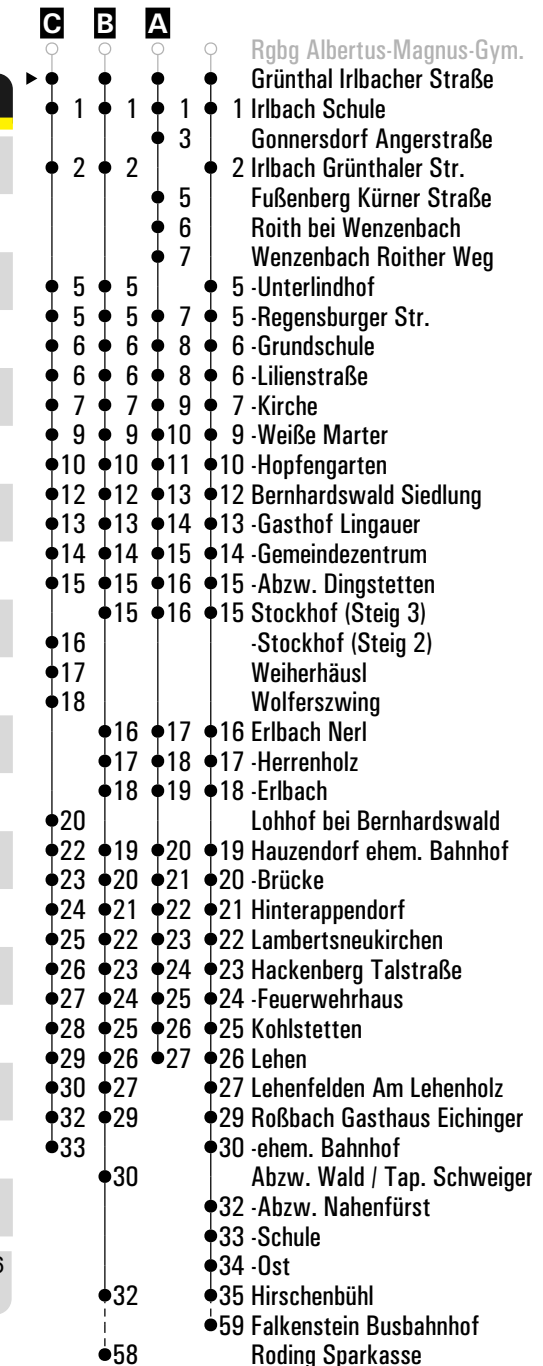
	Montag - Freitag					Samstag				
05										
06										
07	34 ^B	54 ^A _{nfd}								
08										
09										
10										
11										
12	34 ^E					34 ^C				
13	41									
14										
15										
16	06 ^D	46								
17										
18	06	36 ^D								
19	06 ^D									
20	06 ^D									
21										



Am 24.12. und 31.12. Verkehr wie an Samstagen falls diese Tage nicht auf einen Sonntag fallen. Einschränkungen hierzu Gültig ab 04.05.2026 entnehmen Sie bitte der Tagespresse oder unter www.rvv.de

A - C = Fahrwege **E** = bis Roßbach ehem. Bahnhof **nfd** = nicht am Faschingsdienstag
D = bis Bernhardswald Gemeindezentrum

	Montag - Freitag					Samstag				
07	35 ^A _D	55 ^B _{nfd}								
08										
09										
10										
11										
12	35 ^E					35 ^C				
13	42									
14										
15										
16	07 ^D	47								
17										
18	07	37 ^D								
19	07 ^D									
20	07 ^D									
21										
22										
23										
00										
01	59 ^A _{FR}					59 ^A				



Am 24.12. und 31.12. Verkehr wie an Samstagen falls diese Tage nicht auf einen Sonntag fallen. Einschränkungen hierzu Gültig ab 04.05.2026 entnehmen Sie bitte der Tagespresse oder unter www.rvv.de

A - C = Fahrwege **E** = bis Roßbach ehem. Bahnhof **FR** = nur freitags
D = bis Bernhardswald Gemeindezentrum **nfd** = nicht am Faschingsdienstag

	Montag - Freitag				Samstag			
07	36 ^A _D	56 ^B _{nfd}						
08								
09								
10								
11								
12	36 ^E				36 ^C			
13	43							
14								
15								
16	08 ^D	48						
17								
18	08	38 ^D						
19	08 ^D							
20	08 ^D							
21								
22								
23								
00								
01								
02	00 ^A _{FR}				00 ^A			



Am 24.12. und 31.12. Verkehr wie an Samstagen falls diese Tage nicht auf einen Sonntag fallen. Einschränkungen hierzu Gültig ab 04.05.2026 entnehmen Sie bitte der Tagespresse oder unter www.rvv.de

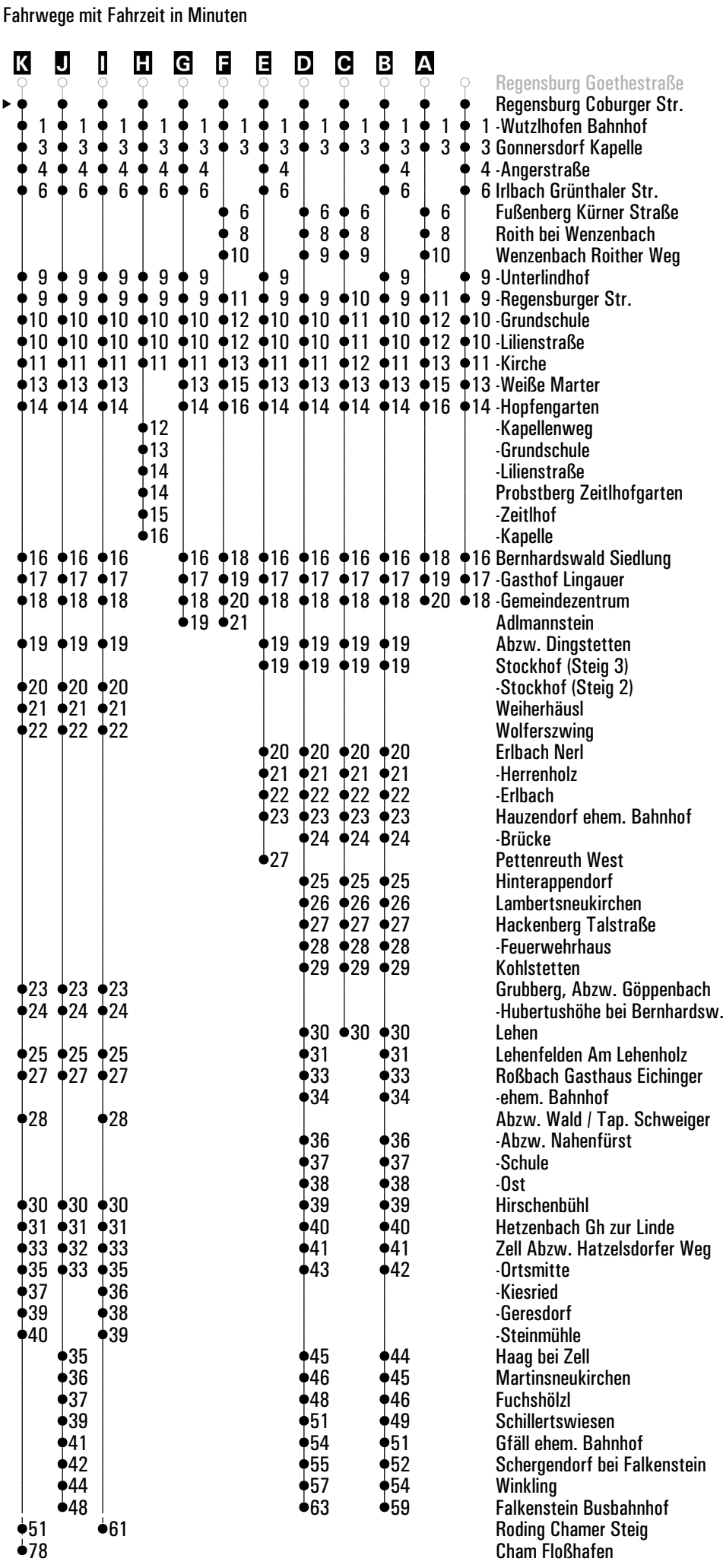
A - C = Fahrwege
D = bis Bernhardswald Gemeindezentrum
E = bis Roßbach ehem. Bahnhof
nfd = nicht am Faschingsdienstag
FR = nur freitags

RVV 34 ^H Regensburg Coburger Str. ▶ Wenzenbach ▶ Cham Floßhafen

	Montag - Freitag	Samstag	Sonn-/Feiertag
05			
06	32 ^A		
07			47 ^B
08	17 ^B 32 ^F	17 ^B	
09	32 ^E		
10	32	32 ^A	32 ^B
11	32 ^D	32 ^B	
12			32 ^B _L
13	34 ^H _S 34 ^S 34 ^{Sf}	32 ^K _{fd}	
14	34	32 ^B _N ^A	32 ^B _N
15	34 ^B _O ^G	32 ^B _A	
16	34 ^G	32 ^B _L	32 ^J
17	04 34 ^I _{nfd}	32	
18		32 ^B _N ^A	32 ^B
19	32 ^B	32 ^B _A	
20	32 ^B _N ^A	32 ^B _M ^C _L ^A	32 ^B _L
21	31 ^A	31 ^C _L ^A	
22	31 ^A	31 ^A	32 ^B _N
23	31 ^C	31 ^C	
00	32 ^{FR}	31	

Am 24.12. und 31.12. Verkehr wie an Samstagen falls diese Tage nicht auf einen Sonntag fallen. Einschränkungen hierzu entnehmen Sie bitte der Tagespresse oder unter www.rvv.de Gültig ab 04.05.2026

A - K = Fahrwege **M** = bis Lehen **nfd** = nicht am Faschingsdienstag **Sf** = nur an schulfreien Tagen
fd = auch am Faschingsdienstag **N** = bis Roßbach ehem. Bahnhof **S** = nur an Schultagen **FR** = nur freitags
L = bis Erlbach **O** = bis Wald Ost



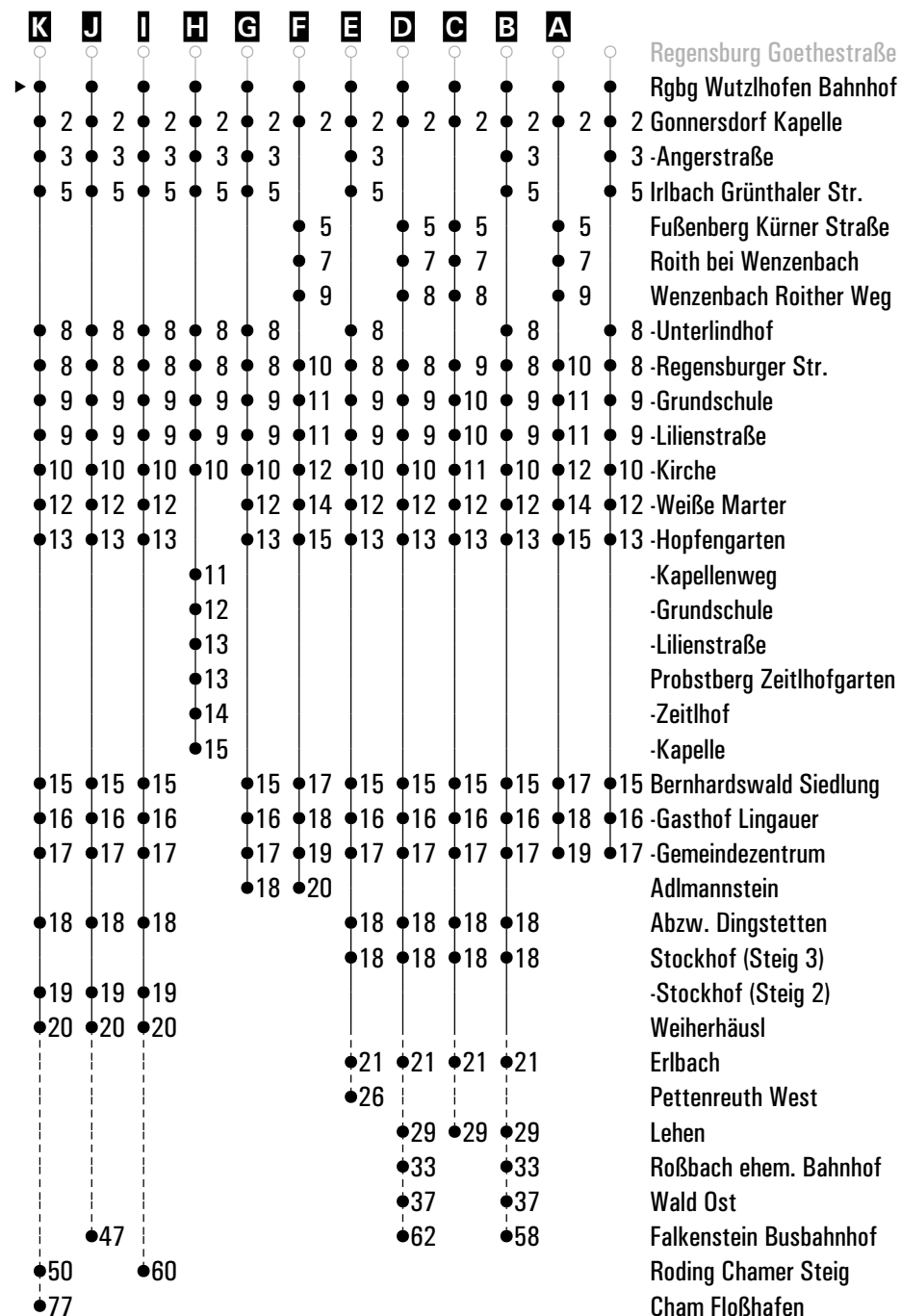
	Montag - Freitag	Samstag	Sonn-/Feiertag
06	33 ^A		
07			48 ^B
08	18 ^B 33 ^F	18 ^B	
09	33 ^E		
10	33	33 ^A	33 ^B
11	33 ^D	33 ^B	
12			33 ^B _L
13	35 ^H _S 35 ^S 35 ^{Sf}	33 ^K _{fd}	
14	35	33 ^B _N ^A	33 ^B _N
15	35 ^B _O ^G	33 ^B _L	33 ^J
16	35 ^G	33	
17	05 35 ^I _{nfd}	33 ^B _N ^A	33 ^B
18		33 ^B _N ^A	33 ^B
19	33 ^B	33 ^B _M ^C _L ^A	33 ^B _L
20	33 ^B _N ^A	32 ^C	33 ^B _N
21	32 ^A		
22	32 ^A		
23	32 ^C		
00	33 ^{FR}	32	

Am 24.12. und 31.12. Verkehr wie an Samstagen falls diese Tage nicht auf einen Sonntag fallen. Einschränkungen hierzu entnehmen Sie bitte der Tagespresse oder unter www.rvv.de Gültig ab 04.05.2026

A - K = Fahrwege
fd = auch am Faschingsdienstag
L = bis Erlbach
M = bis Lehen
N = bis Roßbach ehem. Bahnhof

O = bis Wald Ost
nfd = nicht am Faschingsdienstag
S = nur an Schultagen
Sf = nur an schulfreien Tagen
FR = nur freitags

Fahrwege mit Fahrzeit in Minuten



	Montag - Freitag			Samstag	Sonn-/Feiertag
06	35 ^A				
07					50 ^B
08	20 ^B	35 ^F		20 ^B	
09	35 ^E				
10	35			35 ^A	35 ^B
11	35 ^D			35 ^B	
12					35 ^B _L
13	37 ^H _S	37 ^S	37 ^{Sf}	35 ^K _{fd}	
14	37			35 ^B _N ^A	35 ^B _N
15	37 ^B _O ^G			35 ^B _L	
16	37 ^G			35 ^B _L	35 ^J
17	07	37 ^I _{nfd}		35	
18				35 ^B _N ^A	35 ^B
19	35 ^B			35 ^B _A	
20	35 ^B _N ^A			35 ^B _M ^C _L ^A	35 ^B _L
21	34 ^A			34 ^C _L ^A	
22	34 ^A			34 ^C _L ^A	35 ^B _N
23	34 ^C			34 ^C	
00	35 ^{FR}			34	

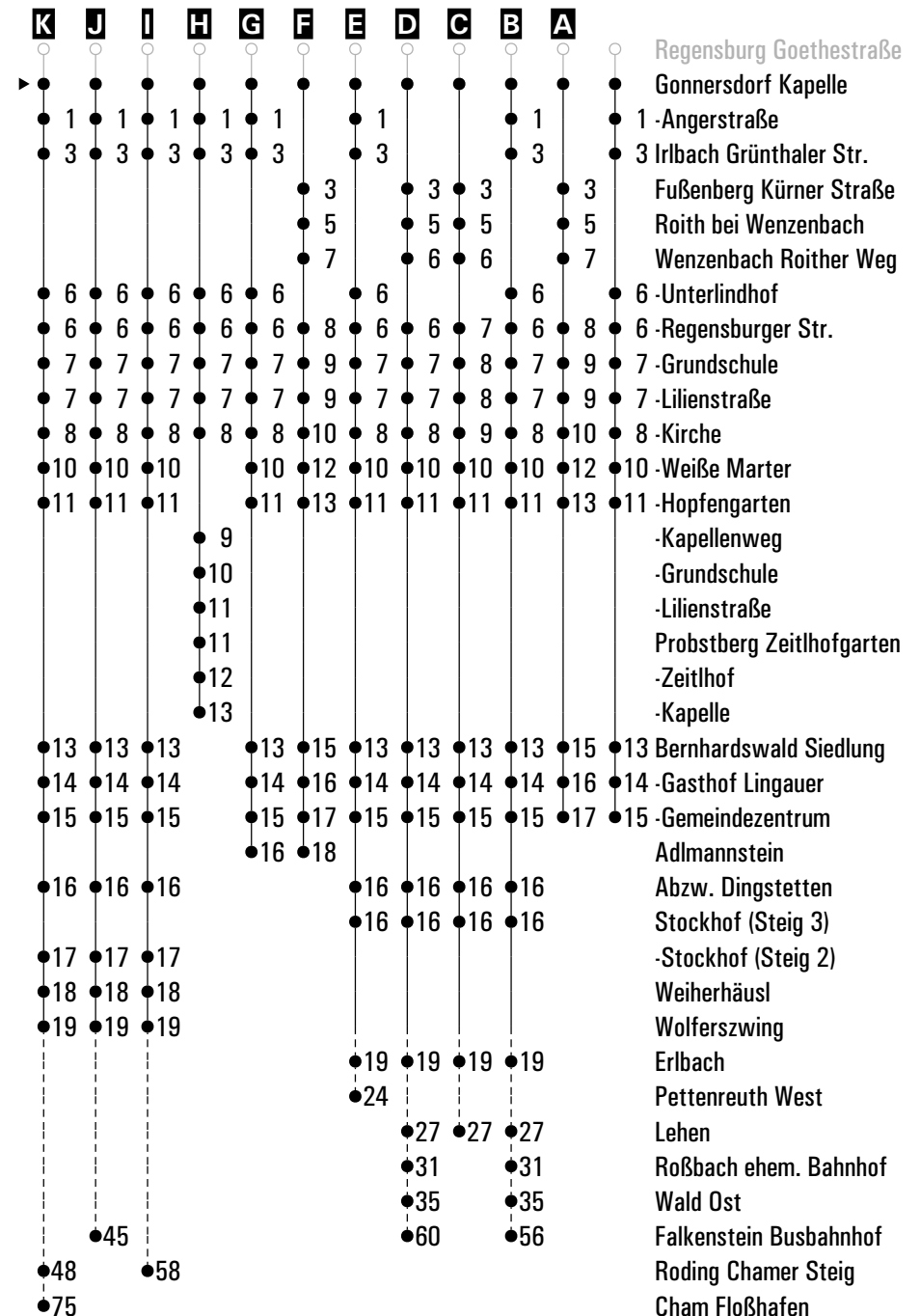
Am 24.12. und 31.12. Verkehr wie an Samstagen falls diese Tage nicht auf einen Sonntag fallen. Einschränkungen hierzu entnehmen Sie bitte der Tagespresse oder unter www.rvv.de

Gültig ab 04.05.2026

A - K = Fahrwege
fd = auch am Faschingsdienstag
L = bis Erlbach
M = bis Lehen
N = bis Roßbach ehem. Bahnhof

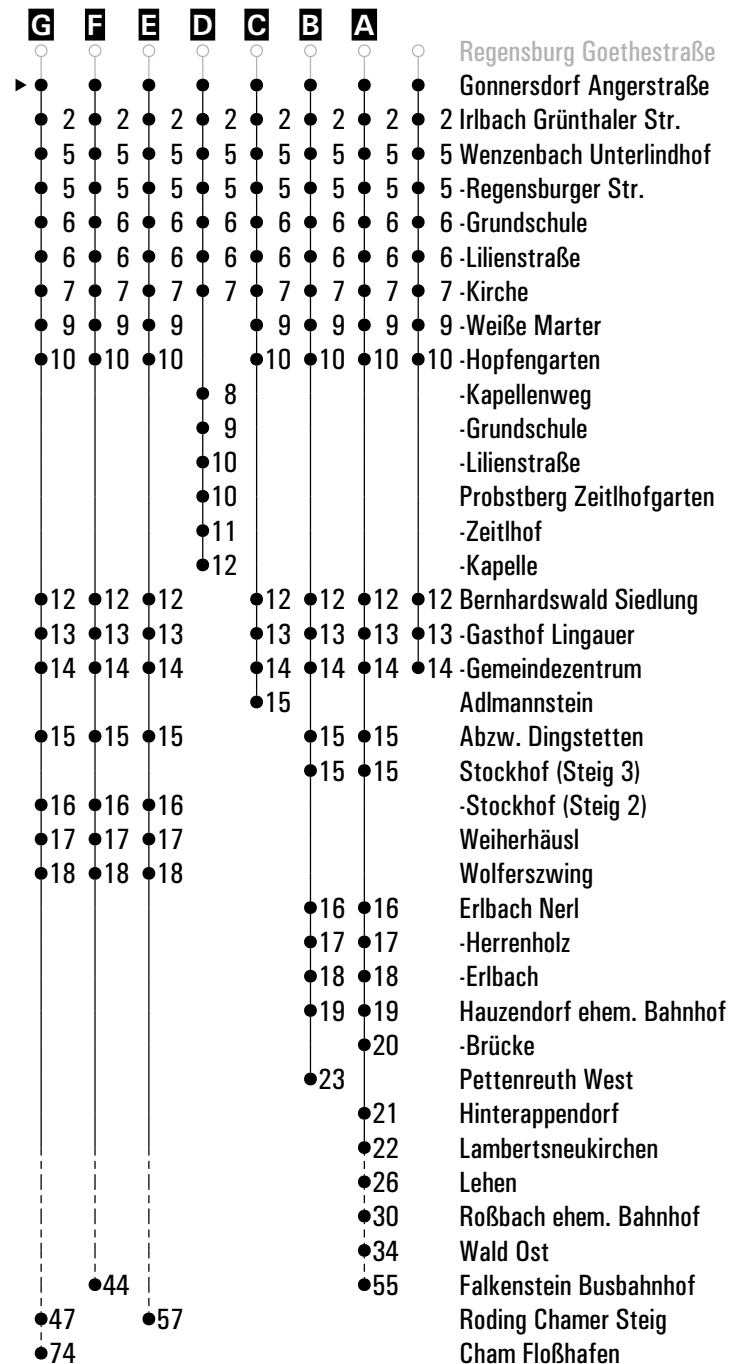
O = bis Wald Ost
nfd = nicht am Faschingsdienstag
S = nur an Schultagen
Sf = nur an schulfreien Tagen
FR = nur freitags

Fahrwege mit Fahrzeit in Minuten



	Montag - Freitag			Samstag			Sonn-/Feiertag		
07							51 ^A		
08	21 ^A			21 ^A					
09	36 ^B								
10	36						36 ^A		
11				36 ^A					
12							36 ^{AH}		
13	38 ^{DS}	38 ^S	38 ^{Sf}	36 ^{Gfd}					
14	38			36 ^{AJ}			36 ^{AJ}		
15	38 ^{AKC}								
16	38			36 ^{AH}			36 ^F		
17	08	38 ^{Enfd}		36					
18				36 ^{AJ}			36 ^A		
19	36 ^A								
20	36 ^{AJ}			36 ^{AJ}			36 ^{AH}		
21									
22							36 ^{AJ}		
23									
00	35 ^{FR}			35					

Fahrwege mit Fahrzeit in Minuten



Am 24.12. und 31.12. Verkehr wie an Samstagen falls diese Tage nicht auf einen Sonntag fallen. Gültig ab 04.05.2026
Einschränkungen hierzu entnehmen Sie bitte der Tagespresse oder unter www.rvv.de

- A - G** = Fahrwege
- fd** = auch am Faschingsdienstag
- H** = bis Erlbach
- I** = bis Lehen
- J** = bis Roßbach ehem. Bahnhof
- K** = bis Wald Ost
- nfd** = nicht am Faschingsdienstag
- S** = nur an Schultagen
- Sf** = nur an schulfreien Tagen
- FR** = nur freitags

- Regensburg Hauptbahnhof
- ▶ ● Gonnersdorf Angerstraße
- 2 Fußenberg Kürner Straße
- 3 Roith bei Wenzelbach
- 4 Wenzelbach Roither Weg
- 4 -Regensburger Str.
- 5 -Grundschule
- 5 -Lilienstraße
- 6 -Kirche
- 7 -Weiße Marter
- 8 -Hopfengarten
- 10 Bernhardswald Siedlung
- 11 -Gasthof Lingauer
- 12 -Gemeindezentrum
- 13 -Abzw. Dingstetten
- 13 Stockhof
- 14 Erlbach Nerl
- 15 -Herrenholz
- 16 -Erlbach
- 17 Hauzendorf ehem. Bahnhof
- 18 -Brücke
- 19 Hinterappendorf
- 20 Lambertsneukirchen
- 21 Hackenberg Talstraße
- 22 -Feuerwehrhaus
- 23 Kohlstetten
- 24 Lehen

	Montag - Freitag							Samstag						
07	38 ^A													
08														
09														
10														
11														
12														
13														
14														
15														
16														
17														
18														
19														
20														
21														
22														
23														
00														
01														
02	02 ^{FR}							02						

Am 24.12. und 31.12. Verkehr wie an Samstagen falls diese Tage nicht auf einen Sonntag fallen. Einschränkungen hierzu entnehmen Sie Gültig ab 04.05.2026 bitte der Tagespresse oder unter www.rvv.de

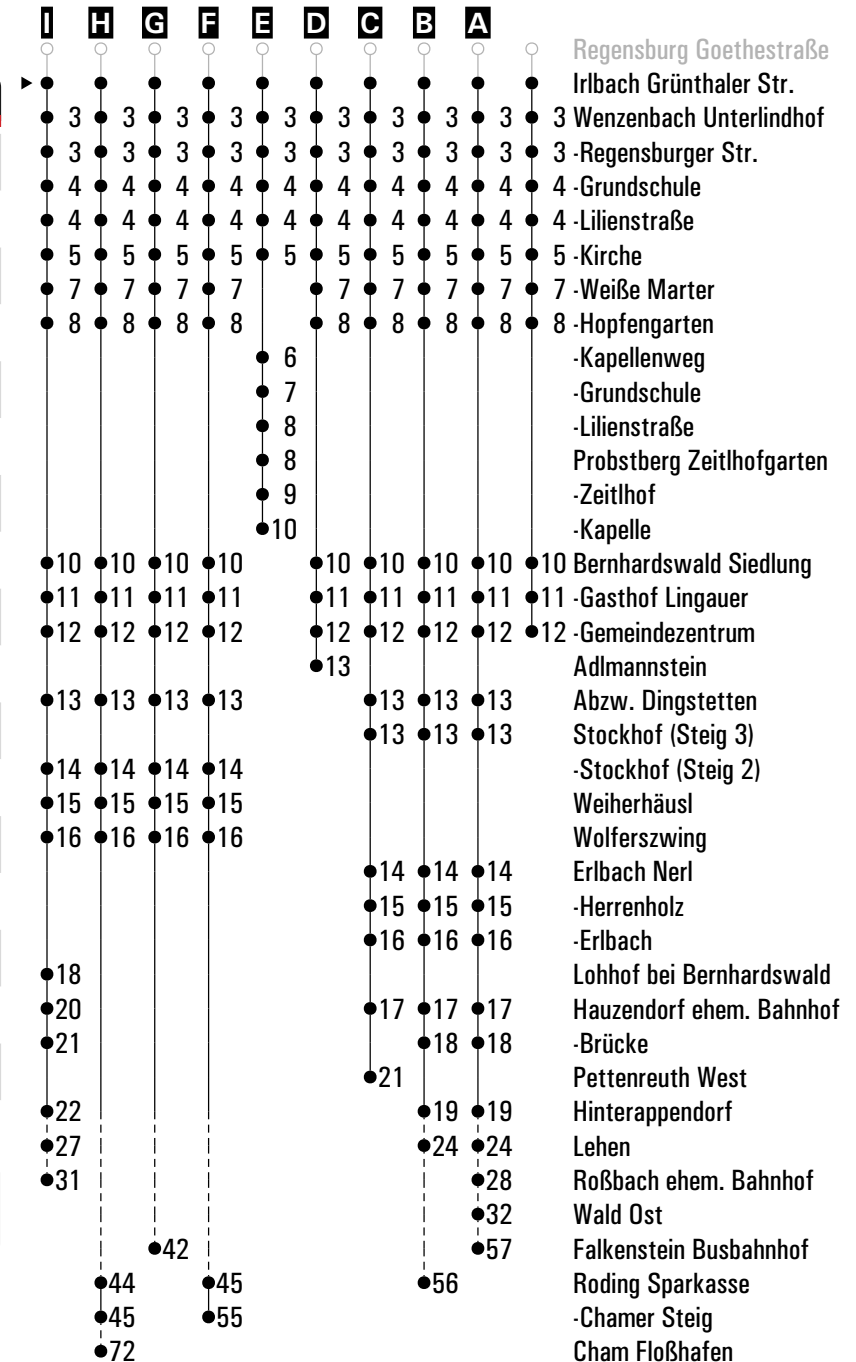
A = bis Bernhardswald Gemeindezentrum **FR** = nur freitags

	Montag - Freitag				Samstag		Sonn-/Feiertag	
07	57 ^B _{nfd}						53 ^A	
08	23 ^A				23 ^A			
09	38 ^C							
10	38						38 ^A	
11					38 ^A			
12	37 ^A _{LE}				37 ^I		38 ^A _J	
13	40 ^S _{ES}	40 ^S	40 ^{SF}	44 ^A	38 ^H _{fd}			
14	40				38 ^A _L		38 ^A _L	
15	40 ^A _M							
16	09	40 ^D	49 ^A		38 ^A _J		38 ^G	
17	10	40 ^F _{nfd}			38			
18	09 ^A	39			38 ^A _L		38 ^A	
19	09	38 ^A						
20	09	38 ^A _L			38 ^A _K		38 ^A _J	
21								
22							38 ^A _L	
23								
00	36 ^{FR}				36			

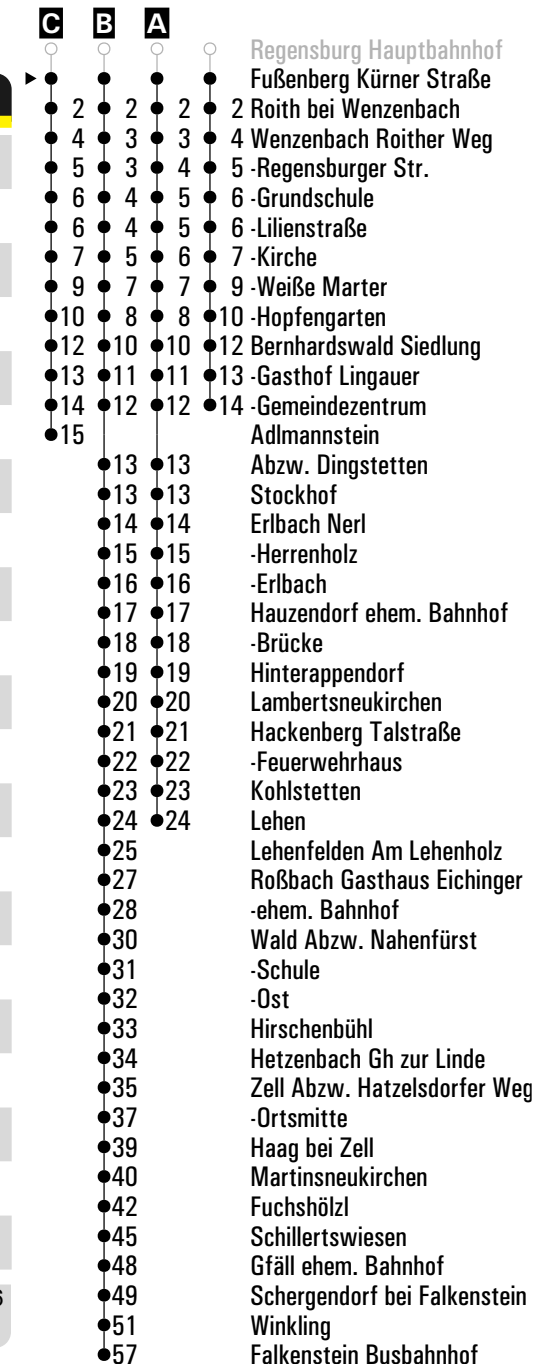
Am 24.12. und 31.12. Verkehr wie an Samstagen falls diese Tage nicht auf einen Sonntag fallen. Einschränkungen hierzu entnehmen Sie bitte der Tagespresse oder unter www.rvv.de Gültig ab 04.05.2026

- A - I** = Fahrwege
- fd** = auch am Faschingsdienstag
- J** = bis Erlbach
- K** = bis Lehen
- L** = bis Roßbach ehem. Bahnhof
- M** = bis Wald Ost
- nfd** = nicht am Faschingsdienstag
- S** = nur an Schultagen
- SF** = nur an schulfreien Tagen
- FR** = nur freitags

Fahrwege mit Fahrzeit in Minuten



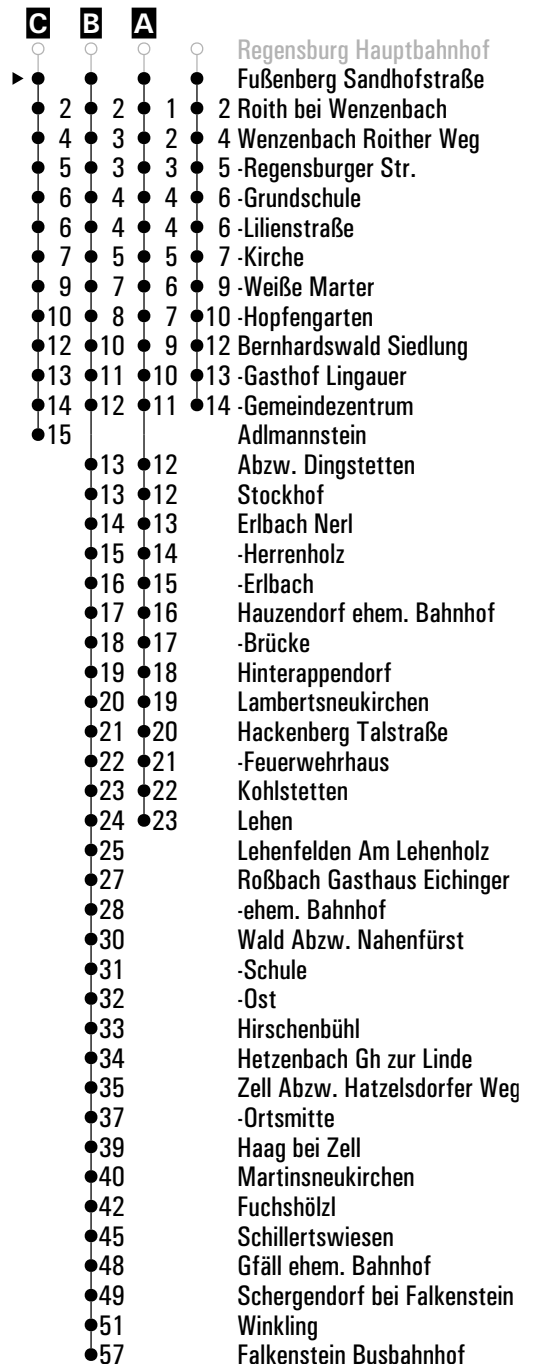
	Montag - Freitag						Samstag					
06	38											
07	41											
08	38 ^C											
09												
10							38					
11	38 ^B											
12												
13												
14												
15							38					
16												
17												
18												
19							38					
20												
21	37						37 ^{A/D}					
22	37						37					
23	37 ^A						37 ^A					
00												
01												
02	04 ^{A/FR}						04 ^A					



Am 24.12. und 31.12. Verkehr wie an Samstagen falls diese Tage nicht auf einen Sonntag fallen. Einschränkungen hierzu Gültig ab 04.05.2026 entnehmen Sie bitte der Tagespresse oder unter www.rvv.de

A-C = Fahrwege **D** = bis Erlbach **FR** = nur freitags

	Montag - Freitag							Samstag						
06	38													
07	41													
08	38 ^C													
09														
10								38						
11	38 ^B													
12														
13														
14														
15								38						
16														
17														
18														
19								38						
20														
21	38							38 ^A 38 ^D						
22	38							38						
23	38 ^A							38 ^A						
00														
01														
02	04 ^A FR							04 ^A						



Am 24.12. und 31.12. Verkehr wie an Samstagen falls diese Tage nicht auf einen Sonntag fallen. Einschränkungen hierzu Gültig ab 04.05.2026 entnehmen Sie bitte der Tagespresse oder unter www.rvv.de

A-C = Fahrwege **D** = bis Erlbach **FR** = nur freitags

	Montag - Freitag							Samstag																
06	40																							
07	43																							
08	40 ^C																							
09																								
10								40																
11	40 ^B																							
12																								
13																								
14																								
15								40																
16																								
17																								
18																								
19								40																
20																								
21	39							39 ^A _D																
22	39							39																
23	39 ^A							39 ^A																
00																								
01																								
02	05 ^A _{FR}							05 ^A																



Am 24.12. und 31.12. Verkehr wie an Samstagen falls diese Tage nicht auf einen Sonntag fallen. Einschränkungen hierzu Gültig ab 04.05.2026 entnehmen Sie bitte der Tagespresse oder unter www.rvv.de

A-C = Fahrwege **D** = bis Erlbach **FR** = nur freitags

	Montag - Freitag						Samstag					
06	42											
07	44											
08	42 ^C											
09												
10							42					
11	41 ^B											
12												
13												
14												
15							42					
16												
17												
18												
19							42					
20												
21	40						40 ^A 40 ^D					
22	40						40					
23	40 ^A						40 ^A					
00												
01												
02	06 ^A FR						06 ^A					



Am 24.12. und 31.12. Verkehr wie an Samstagen falls diese Tage nicht auf einen Sonntag fallen. Einschränkungen hierzu Gültig ab 04.05.2026 entnehmen Sie bitte der Tagespresse oder unter www.rvv.de

A-C = Fahrwege

D = bis Erlbach

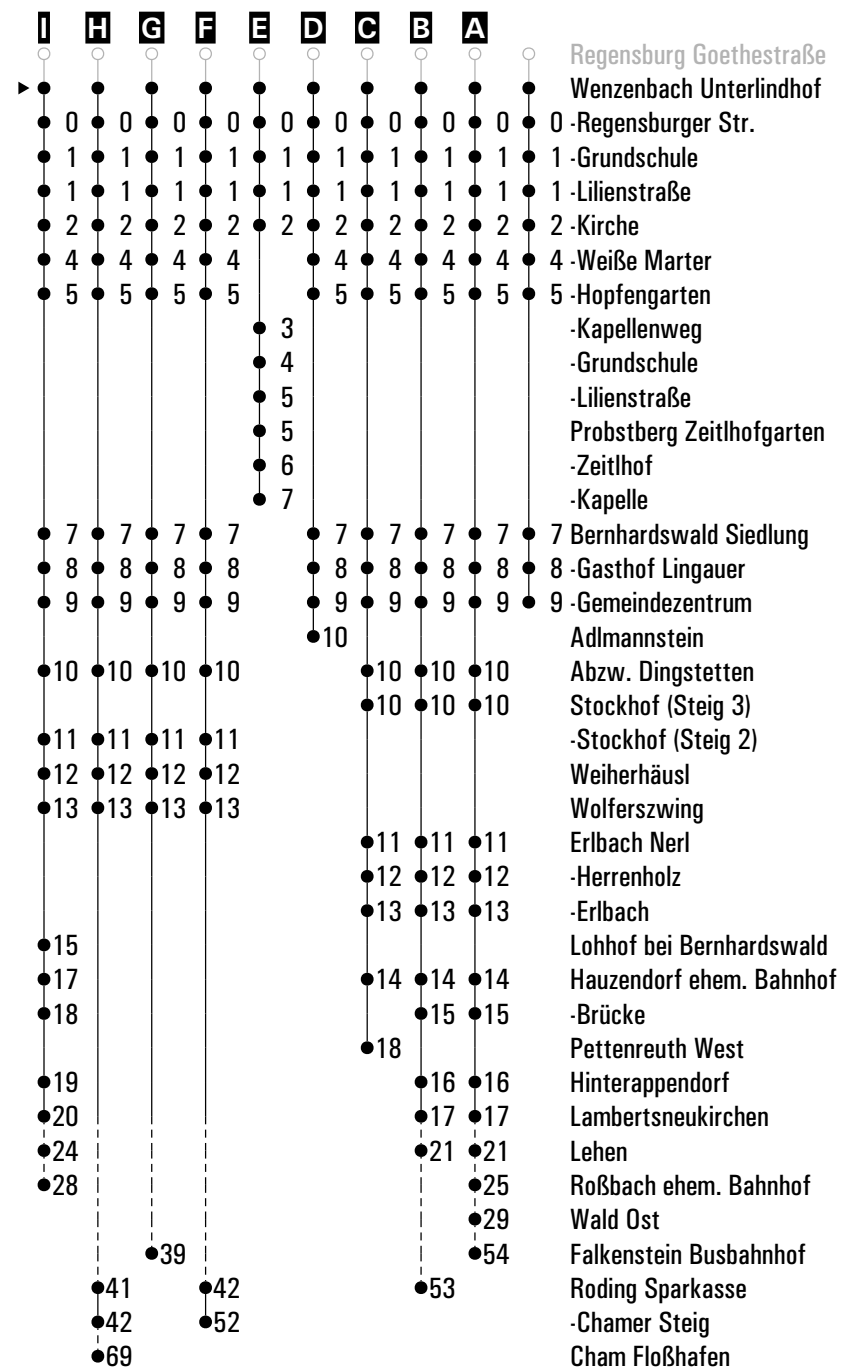
FR = nur freitags

	Montag - Freitag				Samstag			Sonn-/Feiertag		
07								56 ^A		
08	00 ^B _{nfd}	26 ^A			26 ^A					
09	41 ^C									
10	41							41 ^A		
11					41 ^A					
12	40 ^A _L				40 ^I			41 ^A _J		
13	43 ^E _s	43 ^s	43 ^{sf}	47 ^A	41 ^H _{fd}					
14	43 ^A _M				41 ^A _L			41 ^A _L		
15										
16	12	43 ^D	52 ^A		41 ^A _J			41 ^G		
17	13	43 ^F _{nfd}			41					
18	12 ^A	42			41 ^A _L			41 ^A		
19	12	41 ^A								
20	12	41 ^A _L			41 ^A _K			41 ^A _J		
21										
22								41 ^A _L		
23										
00	37 ^{FR}				37					

Am 24.12. und 31.12. Verkehr wie an Samstagen falls diese Tage nicht auf einen Sonntag fallen. Einschränkungen hierzu entnehmen Sie bitte der Tagespresse oder unter www.rvv.de Gültig ab 04.05.2026

- A - I** = Fahrwege
- fd** = auch am Faschingsdienstag
- J** = bis Erlbach
- K** = bis Lehen
- L** = bis Roßbach ehem. Bahnhof
- M** = bis Wald Ost
- nfd** = nicht am Faschingsdienstag
- s** = nur an Schultagen
- sf** = nur an schulfreien Tagen
- FR** = nur freitags

Fahrwege mit Fahrzeit in Minuten

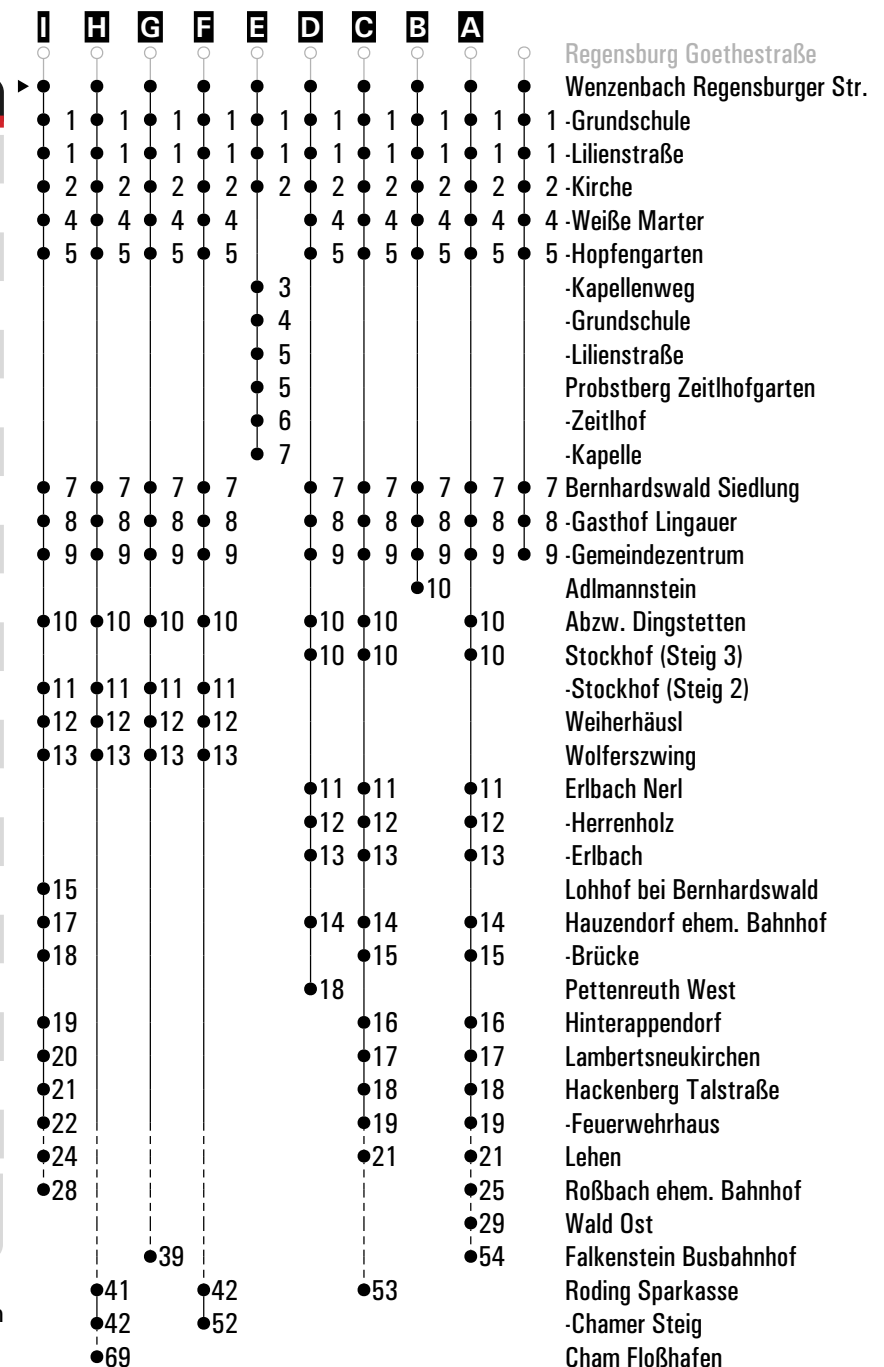


	Montag - Freitag	Samstag	Sonn-/Feiertag
06	43		
07	45		56 ^A
08	00 ^C _{nfd} 26 ^A 43 ^B	26 ^A	
09	41 ^D		
10	41	43	41 ^A
11	41 ^A	41 ^A	
12	40 ^A _{LE}	40 ^I	41 ^A _J
13	43 ^A _{SE} 43 ^S 43 ^{Sf} 47 ^A	41 ^H _{fd}	
14	43	41 ^A _L	41 ^A _L
15	43 ^A _M	43	
16	12 43 ^B 52 ^A	41 ^A _J	41 ^G
17	13 43 ^F _{nfd}	41	
18	12 ^A 42	41 ^A _L	41 ^A
19	12 41 ^A	43	
20	12 41 ^A _L	41 ^A _K	41 ^A _J
21	41	41 ^A _J	
22	41	41	41 ^A _L
23	41 ^A _K	41 ^A _K	
00	37 ^{FR}	37	
01			
02	06 ^A _K ^{FR}	06 ^A _K	

Am 24.12. und 31.12. Verkehr wie an Samstagen falls diese Tage nicht auf einen Sonntag Gültig ab 04.05.2026 fallen. Einschränkungen hierzu entnehmen Sie bitte der Tagespresse oder unter www.rvv.de

- A - I** = Fahrwege
- fd** = auch am Faschingsdienstag
- J** = bis Erlbach
- K** = bis Lehen
- L** = bis Roßbach ehem. Bahnhof
- M** = bis Wald Ost
- nfd** = nicht am Faschingsdienstag
- s** = nur an Schultagen
- Sf** = nur an schulfreien Tagen
- FR** = nur freitags

Fahrwege mit Fahrzeit in Minuten



	Montag - Freitag			Samstag	Sonn-/Feiertag
06	45				
07	47				58 ^A
08	02 ^C _{nfd}	28 ^A	45 ^B	28 ^A	
09	43 ^D				
10	43			45	43 ^A
11	43 ^A			43 ^A	
12	42 ^A _L			42 ^I	43 ^A _J
13	45 ^E _S	45 ^S	45 ^{Sf}	49 ^A	43 ^H _{fd}
14	45			43 ^A _L	43 ^A _L
15	45 ^A _M			45	
16	14	45 ^B	54 ^A	43 ^A _J	43 ^G
17	15	45 ^F _{nfd}		43	
18	14 ^A	44		43 ^A _L	43 ^A
19	14	43 ^A		45	
20	14	43 ^A _L		43 ^A _K	43 ^A _J
21	43			43 ^A _J	
22	43			43	43 ^A _L
23	43 ^A _K			43 ^A _K	
00	39 ^{FR}			39	
01					
02	08 ^A _K			08 ^A _K	

Am 24.12. und 31.12. Verkehr wie an Samstagen falls diese Tage nicht auf einen Sonntag Gültig ab 04.05.2026 fallen. Einschränkungen hierzu entnehmen Sie bitte der Tagespresse oder unter www.rvv.de

A - I = Fahrwege

fd = auch am Faschingsdienstag

J = bis Erlbach

K = bis Lehen

L = bis Roßbach ehem. Bahnhof

M = bis Wald Ost

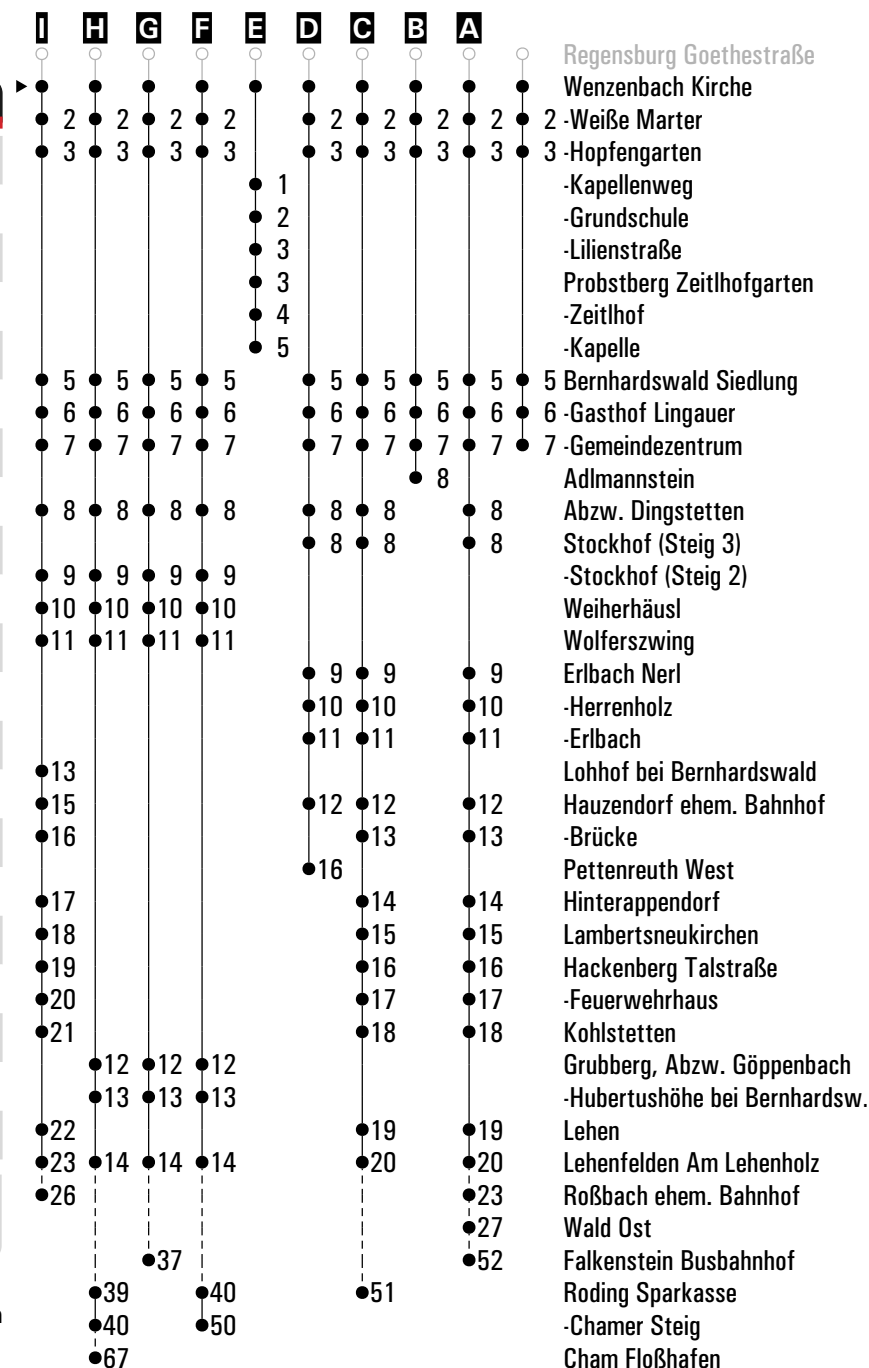
nfd = nicht am Faschingsdienstag

S = nur an Schultagen

Sf = nur an schulfreien Tagen

FR = nur freitags

Fahrwege mit Fahrzeit in Minuten

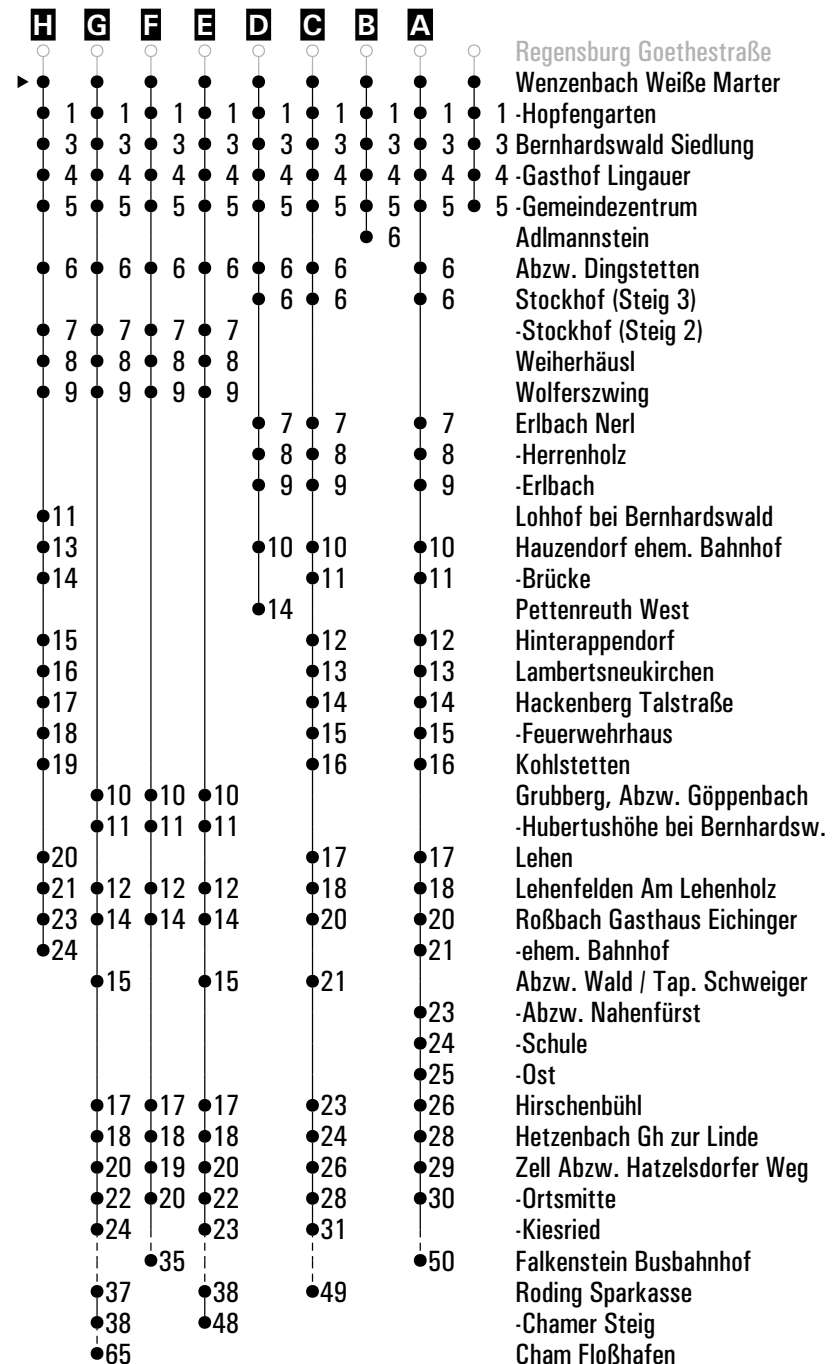


	Montag - Freitag			Samstag	Sonn-/Feiertag		
06	47						
07	49						
08	04 ^C _{nfd} D	30 ^A	47 ^B	30 ^A		00 ^A	
09	45						
10	45			47		45 ^A	
11	45 ^A			45 ^A			
12	44 ^A _K			44 ^H		45 ^A _I	
13	47 ^S	47	51 ^A	45 ^C _{fd}			
14	47			45 ^A _K		45 ^A _K	
15	47 ^A _L			47			
16	16	47 ^B	56 ^A	45 ^A _I		45 ^E	
17	17	47 ^E _{nfd}		45			
18	16 ^A	46		45 ^A _K		45 ^A	
19	16	45 ^A		47			
20	16	45 ^A _K		45 ^A _J		45 ^A _I	
21	44			44 ^A _I			
22	44			44		45 ^A _K	
23	44 ^A _J			44 ^A _J			
00	40 ^{FR}			40			
01							
02	09 ^A _J ^{FR}			09 ^A _J			

Am 24.12. und 31.12. Verkehr wie an Samstagen falls diese Tage nicht auf einen Sonntag fallen. Einschränkungen hierzu entnehmen Sie bitte der Tagespresse oder unter www.rvv.de Gültig ab 04.05.2026

A - H = Fahrwege
fd = auch am Faschingsdienstag
I = bis Erlbach
J = bis Lehen
K = bis Roßbach ehem. Bahnhof
L = bis Wald Ost
nfd = nicht am Faschingsdienstag
S = nur an Schultagen
FR = nur freitags

Fahrwege mit Fahrzeit in Minuten

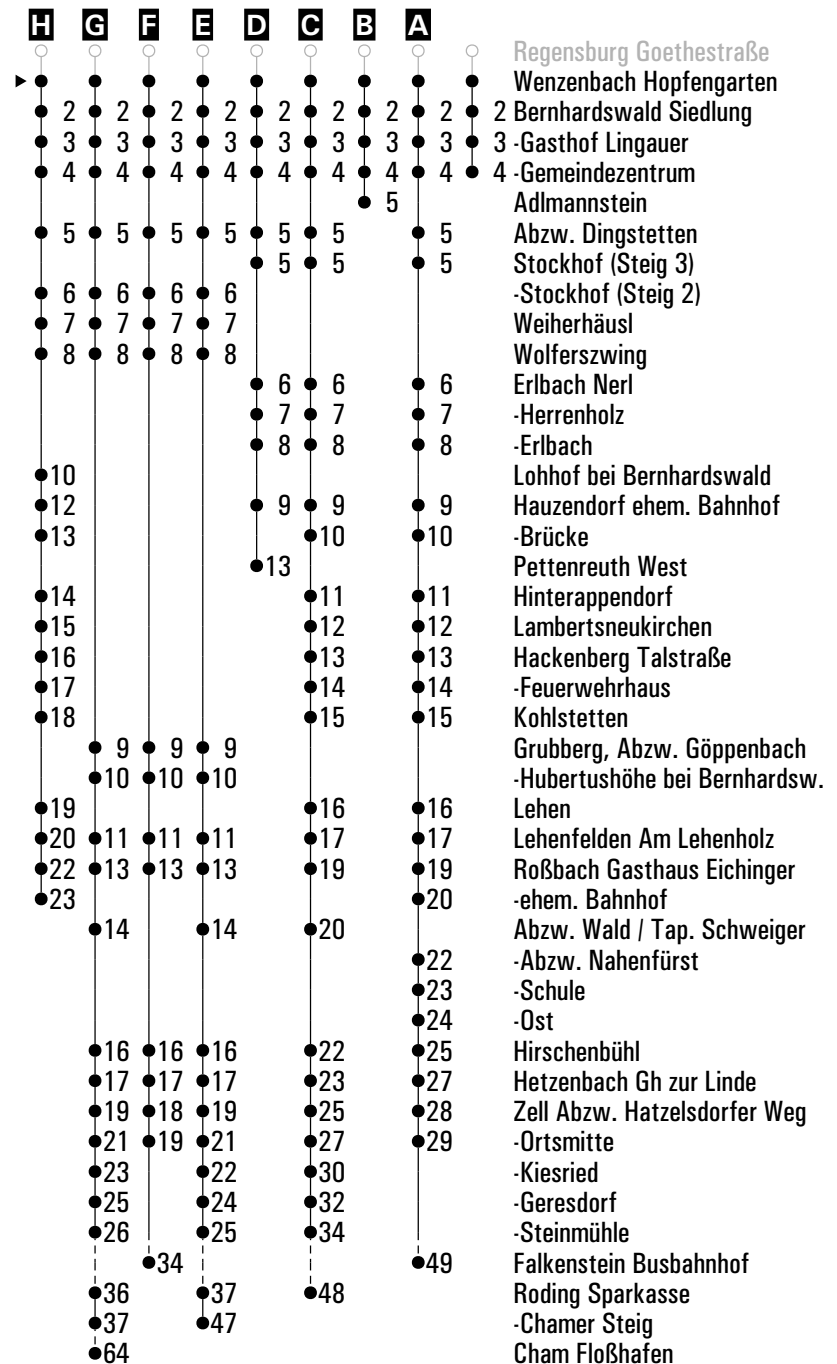


	Montag - Freitag			Samstag	Sonn-/Feiertag
06	48				
07	50				
08	05 ^C _{nfd} 46 ^D	31 ^A	48 ^B	31 ^A	01 ^A
09	46				
10	46			48	46 ^A
11	46 ^A			46 ^A	
12	45 ^A _K			45 ^H	46 ^A _I
13	48 ^S	48	52 ^A	46 ^C _{fd}	
14	48			46 ^A _K	46 ^A _K
15	48 ^A _L			48	
16	17	48 ^B	57 ^A	46 ^A _I	46 ^E
17	18	48 ^E _{nfd}		46	
18	17 ^A	47		46 ^A _K	46 ^A
19	17	46 ^A		48	
20	17	46 ^A _K		46 ^A _J _I	46 ^A _I
21	45			45 ^A _I	
22	45			45	46 ^A _K
23	45 ^A _J _{FR}			45 ^A _J	
00	41 ^{FR}			41	
01					
02	10 ^A _J _{FR}			10 ^A _J	

Am 24.12. und 31.12. Verkehr wie an Samstagen falls diese Tage nicht auf einen Sonntag fallen. Einschränkungen hierzu entnehmen Sie bitte der Tagespresse oder unter www.rvv.de Gültig ab 04.05.2026

A - H = Fahrwege
fd = auch am Faschingsdienstag
I = bis Erlbach
J = bis Lehen
K = bis Roßbach ehem. Bahnhof
L = bis Wald Ost
nfd = nicht am Faschingsdienstag
S = nur an Schultagen
FR = nur freitags

Fahrwege mit Fahrzeit in Minuten





Montag - Freitag

10																			
11																			
12																			
13	46 ^s																		
14																			
15																			
16																			

Fahrwege mit Fahrzeit in Minuten

- Regensburg Taxisstraße
- ▶ ● Wenzenbach Kapellenweg
- 1 -Grundschule
- 2 -Lilienstraße
- 2 Probstberg Zeitlhofgarten
- 3 -Zeitlhof
- 4 -Kapelle

Am 24.12. und 31.12. Verkehr wie an Samstagen falls diese Tage nicht auf einen Sonntag fallen. Einschränkungen hierzu entnehmen Sie Gültig ab 04.05.2026 bitte der Tagespresse oder unter www.rvv.de

s = nur an Schultagen



Montag - Freitag

10																				
11																				
12																				
13	47 ^s																			
14																				
15																				
16																				

Fahrwege mit Fahrzeit in Minuten

- Regensburg Taxisstraße
- ▶ ● Wenzenbach Grundschule
- 1 -Lilienstraße
- 1 Probstberg Zeitlhofgarten
- 2 -Zeitlhof
- 3 -Kapelle

Am 24.12. und 31.12. Verkehr wie an Samstagen falls diese Tage nicht auf einen Sonntag fallen. Einschränkungen hierzu entnehmen Sie Gültig ab 04.05.2026 bitte der Tagespresse oder unter www.rvv.de

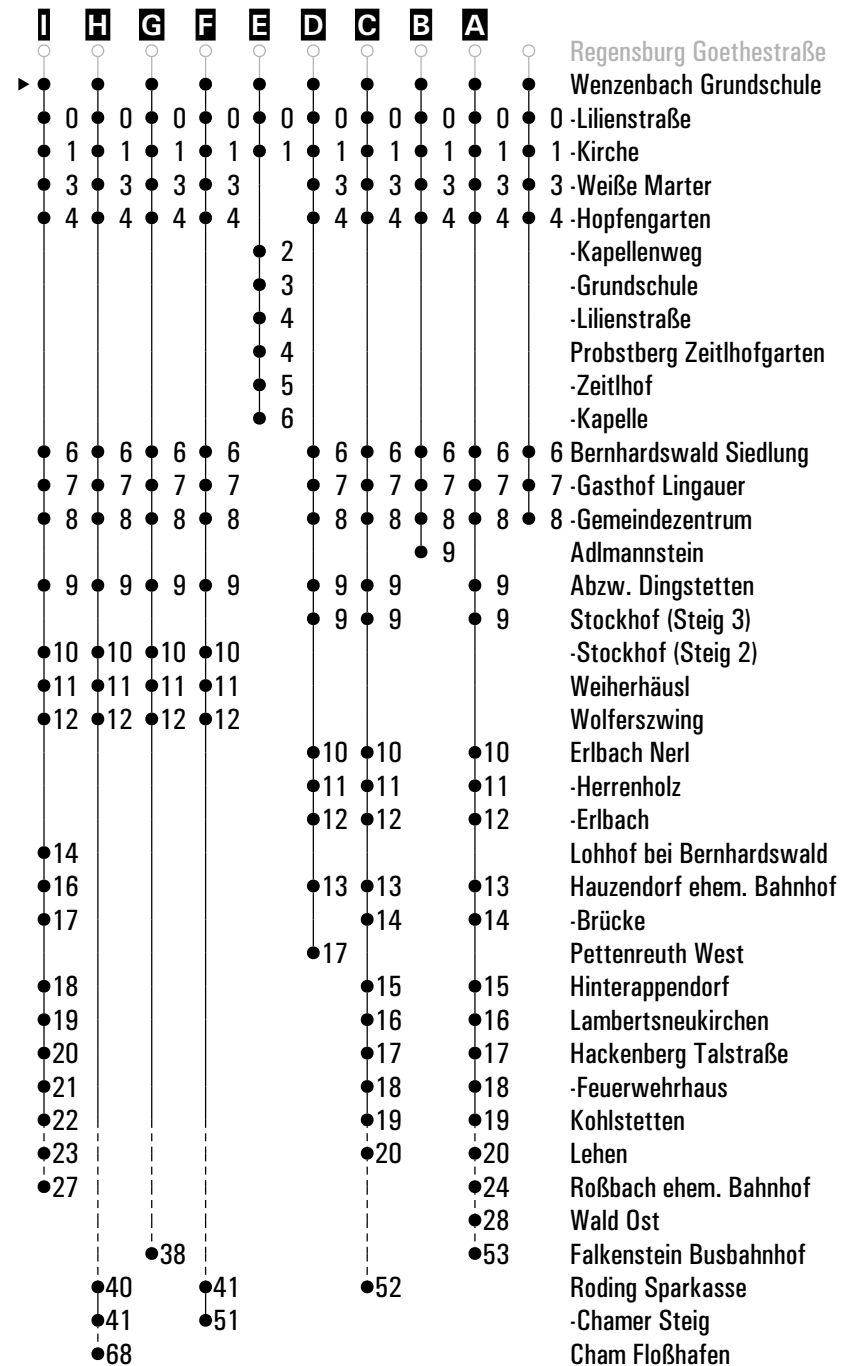
s = nur an Schultagen

	Montag - Freitag				Samstag	Sonn-/Feiertag
06	44					
07	46					57 ^A
08	01 ^C _{nfd}	27 ^A	44 ^B		27 ^A	
09	42 ^D					
10	42				44	42 ^A
11	42 ^A				42 ^A	
12	41 ^A _{LE}				41 ^I	42 ^A _J
13	44 ^A _{ES}	44 ^S	44 ^{Sf}	48 ^A	42 ^H _{fd}	
14	44				42 ^A _L	42 ^A _L
15	44 ^A _M				44	
16	13	44 ^B	53 ^A		42 ^A _J	42 ^G
17	14	44 ^F _{nfd}			42	
18	13 ^A	43			42 ^A _L	42 ^A
19	13	42 ^A			44	
20	13	42 ^A _L			42 ^A _K	42 ^A _J
21	42				42 ^A _J	
22	42				42	42 ^A _L
23	42 ^A _K				42 ^A _K	
00	38 ^{FR}				38	
01						
02	07 ^A _K				07 ^A _K	

Am 24.12. und 31.12. Verkehr wie an Samstagen falls diese Tage nicht auf einen Sonntag fallen. Einschränkungen hierzu entnehmen Sie bitte der Tagespresse oder unter www.rvv.de Gültig ab 04.05.2026

A - I = Fahrwege
fd = auch am Faschingsdienstag
J = bis Erlbach
K = bis Lehen
L = bis Roßbach ehem. Bahnhof
M = bis Wald Ost
nfd = nicht am Faschingsdienstag
S = nur an Schultagen
Sf = nur an schulfreien Tagen
FR = nur freitags

Fahrwege mit Fahrzeit in Minuten

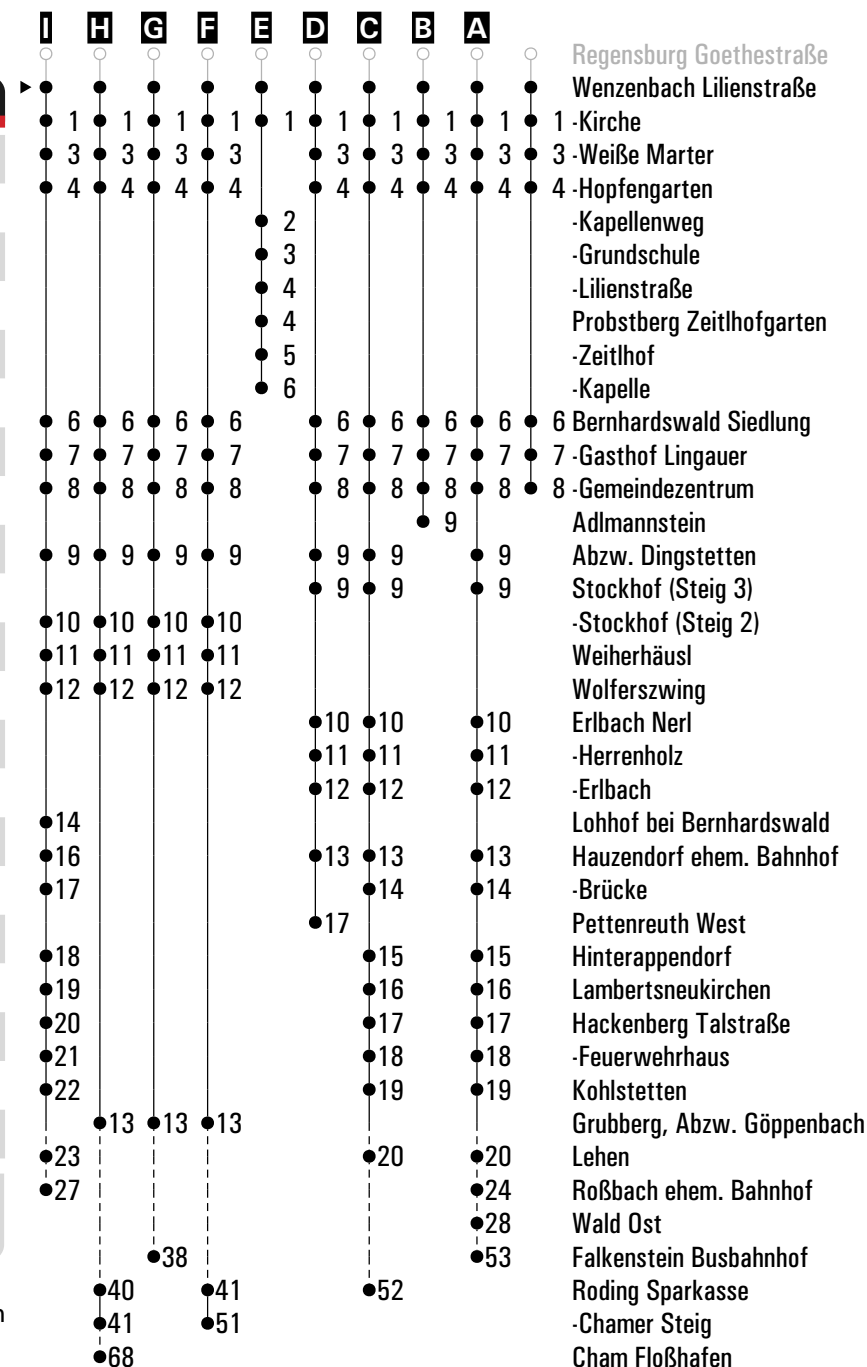


	Montag - Freitag	Samstag	Sonn-/Feiertag
06	44		
07	46		57 ^A
08	01 ^C _{nfd} 27 ^A 44 ^B	27 ^A	
09	42 ^D		
10	42	44	42 ^A
11	42 ^A	42 ^A	
12	41 ^A _{LE}	41 ^I	42 ^A _J
13	44 ^A _{LES} 44 ^S 44 ^{Sf} 48 ^A	42 ^H _{fd}	
14	44	42 ^A _L	42 ^A _L
15	44 ^A _M	44	
16	13 44 ^B 53 ^A	42 ^A _J	42 ^G
17	14 44 ^F _{nfd}	42	
18	13 ^A 43	42 ^A _L	42 ^A
19	13 42 ^A	44	
20	13 42 ^A _L	42 ^A _K	42 ^A _J
21	42	42 ^A _J	
22	42	42	42 ^A _L
23	42 ^A _K	42 ^A _K	
00	38 ^{FR}	38	
01			
02	07 ^A _K ^{FR}	07 ^A _K	

Am 24.12. und 31.12. Verkehr wie an Samstagen falls diese Tage nicht auf einen Sonntag Gültig ab 04.05.2026 fallen. Einschränkungen hierzu entnehmen Sie bitte der Tagespresse oder unter www.rvv.de

- A - I** = Fahrwege
- fd** = auch am Faschingsdienstag
- J** = bis Erlbach
- K** = bis Lehen
- L** = bis Roßbach ehem. Bahnhof
- M** = bis Wald Ost
- nfd** = nicht am Faschingsdienstag
- S** = nur an Schultagen
- Sf** = nur an schulfreien Tagen
- FR** = nur freitags

Fahrwege mit Fahrzeit in Minuten





Montag - Freitag

10																				
11																				
12																				
13	48 ^s																			
14																				
15																				
16																				

Fahrwege mit Fahrzeit in Minuten

- Regensburg Taxisstraße
- ▶ ● Wenzenbach Lilienstraße
- 0 Probstberg Zeitlhofgarten
- 1 -Zeitlhof
- 2 -Kapelle

Am 24.12. und 31.12. Verkehr wie an Samstagen falls diese Tage nicht auf einen Sonntag fallen. Einschränkungen hierzu entnehmen Sie bitte der Tagespresse oder unter www.rvv.de Gültig ab 04.05.2026

s = nur an Schultagen



Montag - Freitag

10																				
11																				
12																				
13	48 ^s																			
14																				
15																				
16																				

Fahrwege mit Fahrzeit in Minuten

- Regensburg Taxisstraße
- ▶ ● Probstberg Zeitlhofgarten
- 1 -Zeitlhof
- 2 -Kapelle

Am 24.12. und 31.12. Verkehr wie an Samstagen falls diese Tage nicht auf einen Sonntag fallen. Einschränkungen hierzu entnehmen Sie bitte der Tagespresse oder unter www.rvv.de Gültig ab 04.05.2026

s = nur an Schultagen



Montag - Freitag

10																			
11																			
12																			
13	49 ^s																		
14																			
15																			
16																			

Fahrwege mit Fahrzeit in Minuten

- Regensburg Taxisstraße
- ▶ ● Probstberg Zeithof
- 1 -Kapelle

Am 24.12. und 31.12. Verkehr wie an Samstagen falls diese Tage nicht auf einen Sonntag fallen. Einschränkungen hierzu entnehmen Sie bitte der Tagespresse oder unter www.rvv.de Gültig ab 04.05.2026

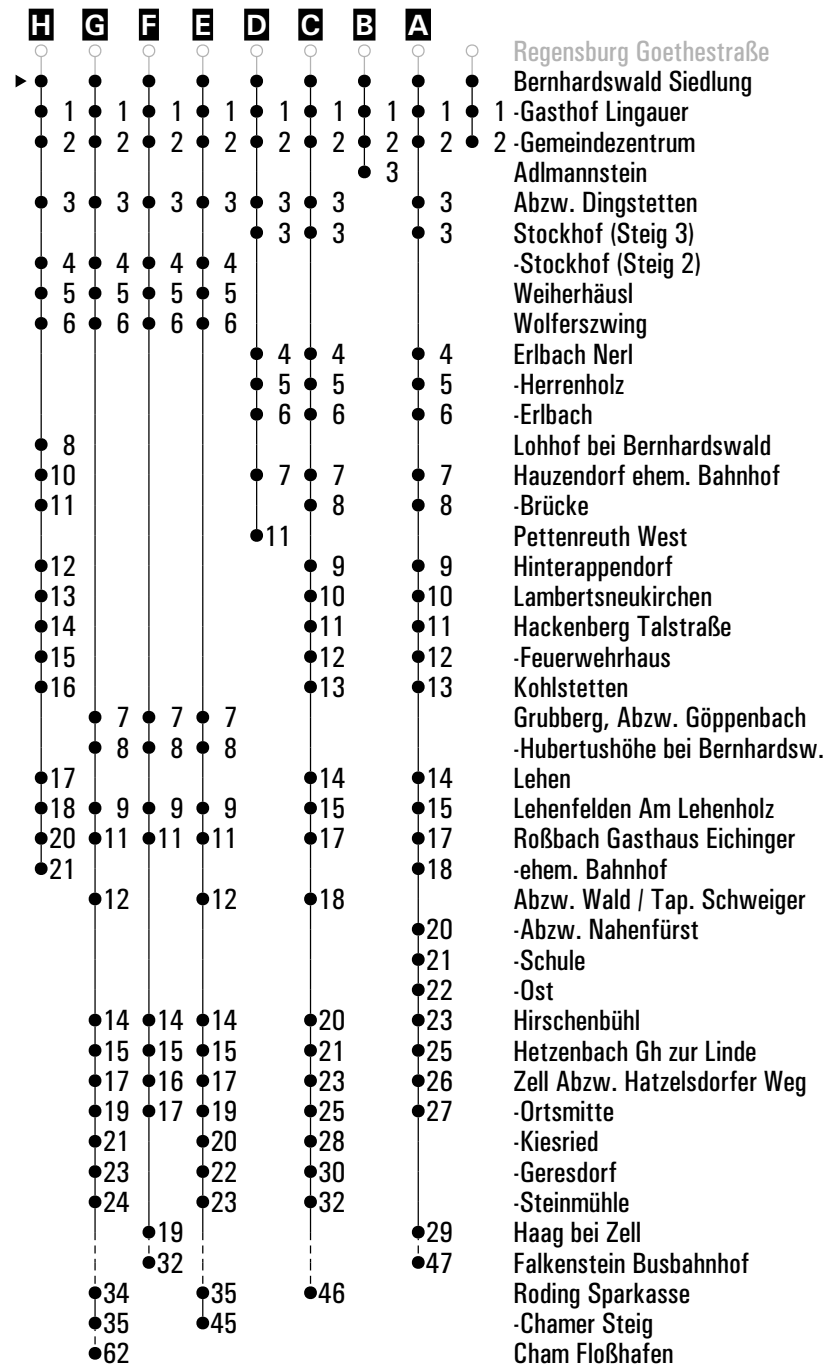
s = nur an Schultagen

	Montag - Freitag			Samstag	Sonn-/Feiertag		
06	50						
07	52						
08	07 ^C _{nfd} D	33 ^A	50 ^B	33 ^A		03 ^A	
09	48						
10	48			50		48 ^A	
11	48 ^A			48 ^A			
12	47 ^A _K			47 ^H		48 ^A _I	
13	50 ^S	50	54 ^A	48 ^G _{fd}			
14	50			48 ^A _K		48 ^A _K	
15	50 ^A _L			50			
16	19	50 ^B	59 ^A	48 ^A _I		48 ^E	
17	20	50 ^E _{nfd}		48			
18	19 ^A	49		48 ^A _K		48 ^A	
19	19	48 ^A		50			
20	19	48 ^A _K		48 ^A _J _I		48 ^A _I	
21	47			47 ^A _I			
22	47			47		48 ^A _K	
23	47 ^A _J _{FR}			47 ^A _J			
00	43 ^{FR}			43			
01							
02	12 ^A _J _{FR}			12 ^A _J			

Am 24.12. und 31.12. Verkehr wie an Samstagen falls diese Tage nicht auf einen Sonntag fallen. Einschränkungen hierzu entnehmen Sie bitte der Tagespresse oder unter www.rvv.de Gültig ab 04.05.2026

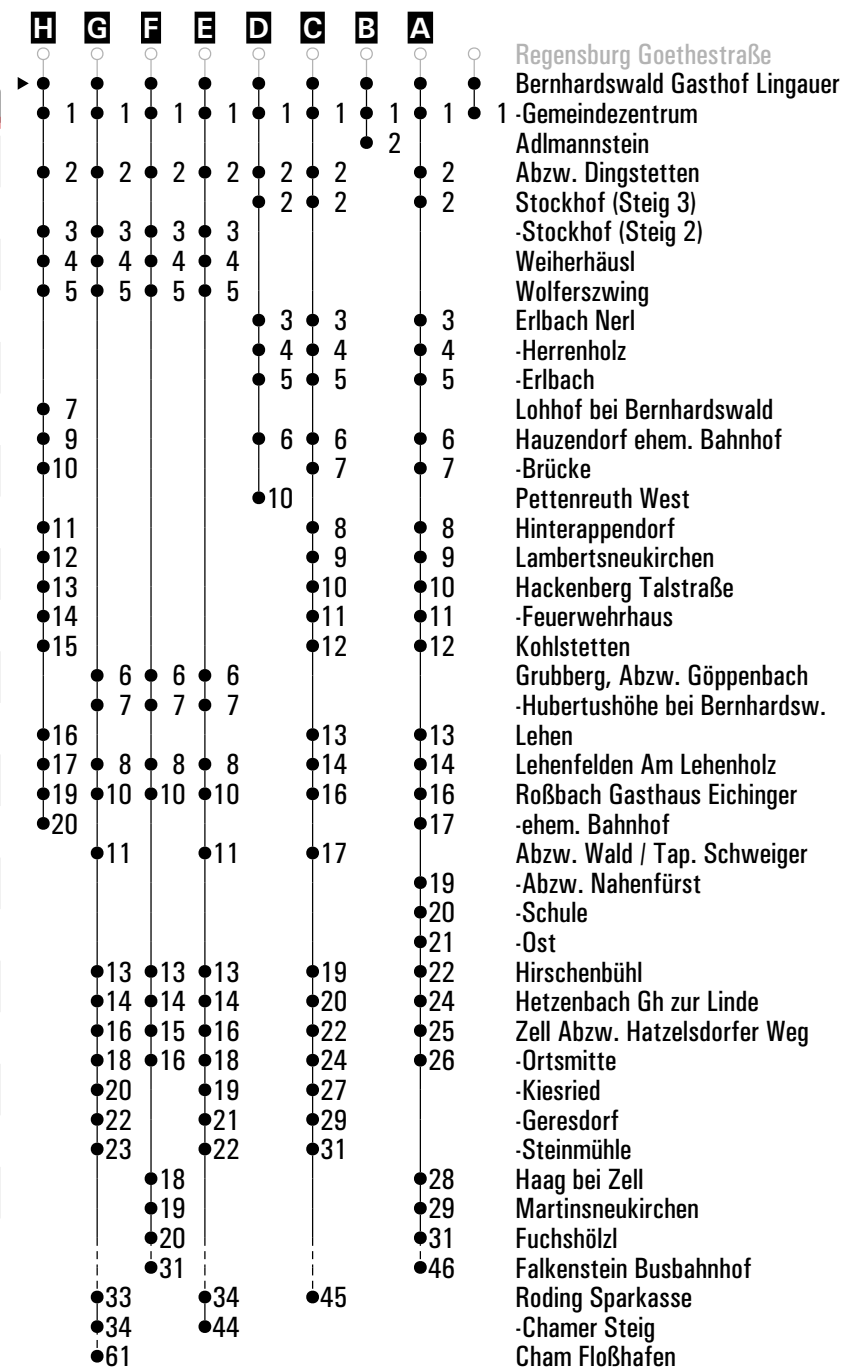
A - H = Fahrwege
fd = auch am Faschingsdienstag
I = bis Erlbach
J = bis Lehen
K = bis Roßbach ehem. Bahnhof
L = bis Wald Ost
nfd = nicht am Faschingsdienstag
S = nur an Schultagen
FR = nur freitags

Fahrwege mit Fahrzeit in Minuten



	Montag - Freitag			Samstag			Sonn-/Feiertag		
06	51								
07	53								
08	08 ^C _{nfd} D	34 ^A	51 ^B	34 ^A			04 ^A		
09	49								
10	49			51			49 ^A		
11	49 ^A			49 ^A					
12	48 ^A _K S			48 ^H			49 ^A _I		
13	51	51	55 ^A	49 ^G _{fd}					
14	51			49 ^A _K			49 ^A _K		
15	51 ^A _L			51					
16	20	51 ^B		49 ^A _I			49 ^F		
17	00 ^A	21	51 ^E _{nfd}	49					
18	20 ^A	50		49 ^A _K			49 ^A		
19	20	49 ^A		51					
20	20	49 ^A _K		49 ^A _J			49 ^A _I		
21	48			48 ^A _I					
22	48			48			49 ^A _K		
23	48 ^A _J FR			48 ^A _J					
00	44			44					
01									
02	13 ^A _J FR			13 ^A _J					

Fahrwege mit Fahrzeit in Minuten



Am 24.12. und 31.12. Verkehr wie an Samstagen falls diese Tage nicht auf einen Sonntag fallen. Einschränkungen hierzu entnehmen Sie bitte der Tagespresse oder unter www.rvv.de Gültig ab 04.05.2026

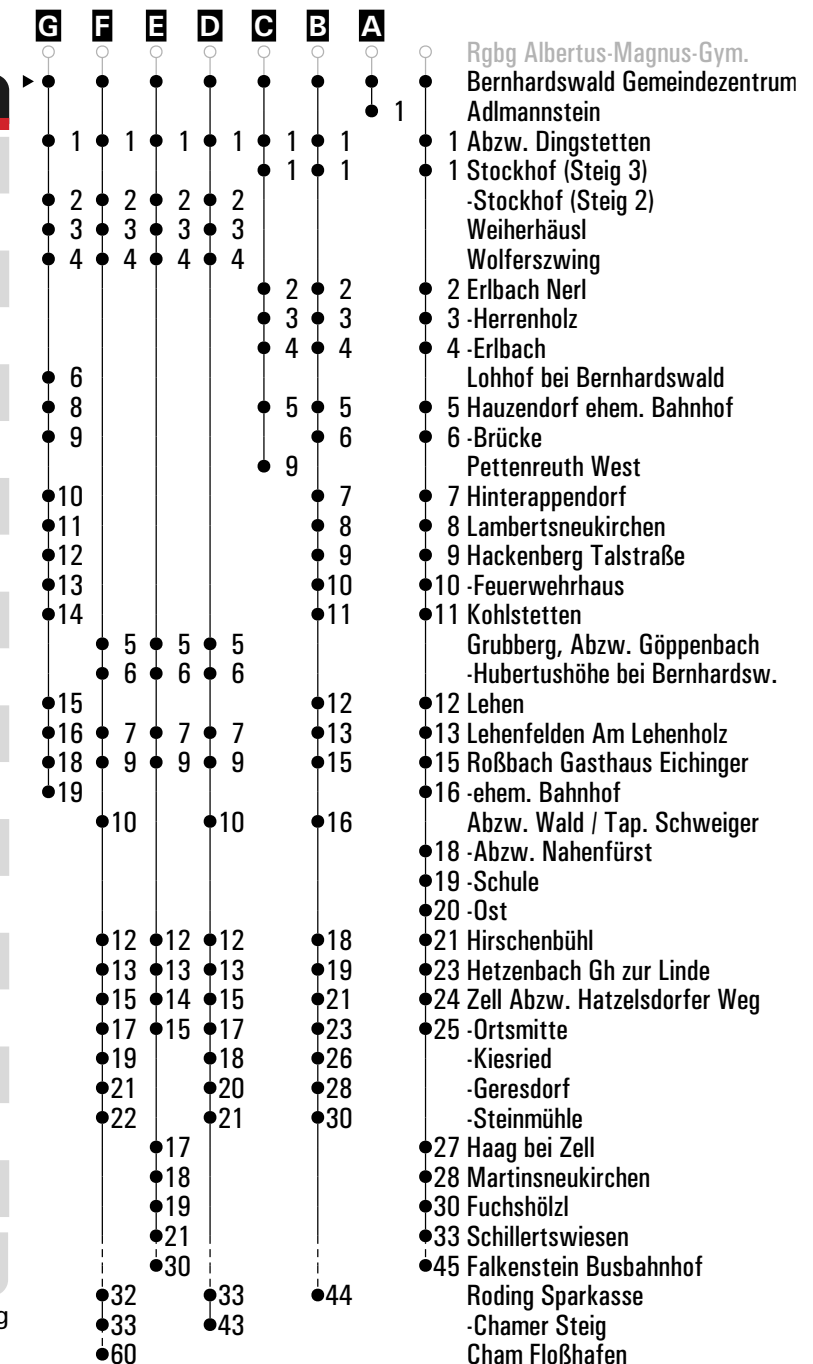
A - H = Fahrwege
fd = auch am Faschingsdienstag
I = bis Erlbach
J = bis Lehen
K = bis Roßbach ehem. Bahnhof
L = bis Wald Ost
nfd = nicht am Faschingsdienstag
S = nur an Schultagen
FR = nur freitags

	Montag - Freitag			Samstag			Sonn-/Feiertag		
08	09 ^B _{nfd}	35	52 ^A	35			05		
09	50 ^C								
10							50		
11	50			50					
12	49 ^J			49 ^G			50 ^H		
13	56			50 ^F _{fd}					
14				50 ^J			50 ^J		
15	52 ^K								
16	52 ^A			50 ^H			50 ^E		
17	01	52 ^D _{nfd}							
18	21			50 ^J			50		
19	50								
20	50 ^J			50 ^I			50 ^H		
21				49 ^H					
22							50 ^J		
23	49 ^I			49 ^I					
00									
01									
02	14 ^{FR} _I			14 ^I					

Am 24.12. und 31.12. Verkehr wie an Samstagen falls diese Tage nicht auf einen Sonntag fallen. Gültig ab 04.05.2026
Einschränkungen hierzu entnehmen Sie bitte der Tagespresse oder unter www.rvv.de

A - G = Fahrwege
fd = auch am Faschingsdienstag
H = bis Erlbach
I = bis Lehen
J = bis Roßbach ehem. Bahnhof
K = bis Wald Ost
nfd = nicht am Faschingsdienstag
FR = nur freitags

Fahrwege mit Fahrzeit in Minuten

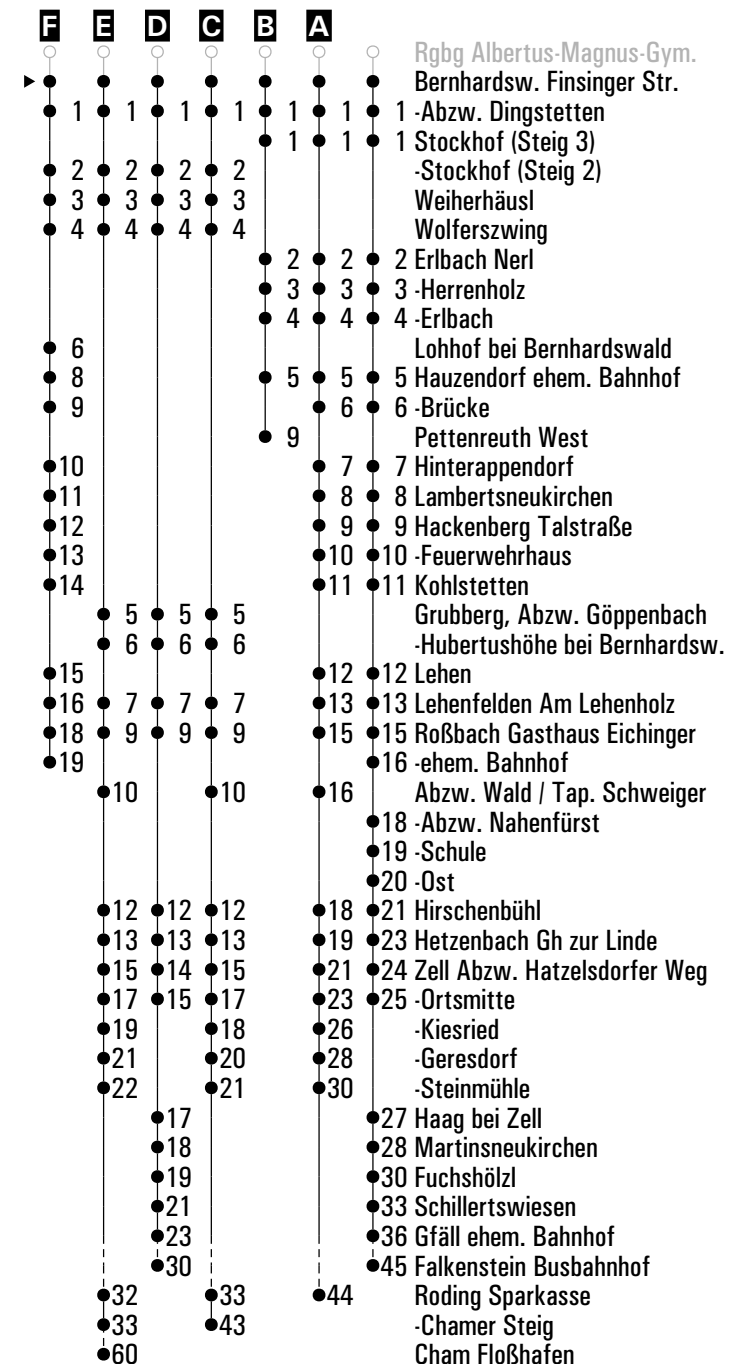


	Montag - Freitag			Samstag			Sonn-/Feiertag		
08	09 ^A _{nfd}	35		35			05		
09	50 ^B								
10							50		
11	50			50					
12	49 ^I			49 ^F			50 ^G		
13	56			50 ^E _{fd}					
14				50 ^I			50 ^I		
15	52 ^J								
16				50 ^G			50 ^D		
17	01	52 ^G _{nfd}							
18	21			50 ^I			50		
19	50								
20	50 ^I			50 ^H			50 ^G		
21				49 ^G					
22							50 ^I		
23	49 ^H			49 ^H					
00									
01									
02	14 ^{FR} _H			14 ^H					

Am 24.12. und 31.12. Verkehr wie an Samstagen falls diese Tage nicht auf einen Sonntag fallen. Gültig ab 04.05.2026
Einschränkungen hierzu entnehmen Sie bitte der Tagespresse oder unter www.rvv.de

A - F = Fahrwege
fd = auch am Faschingsdienstag
G = bis Erlbach
H = bis Lehen
I = bis Roßbach ehem. Bahnhof
J = bis Wald Ost
nfd = nicht am Faschingsdienstag
FR = nur freitags

Fahrwege mit Fahrzeit in Minuten

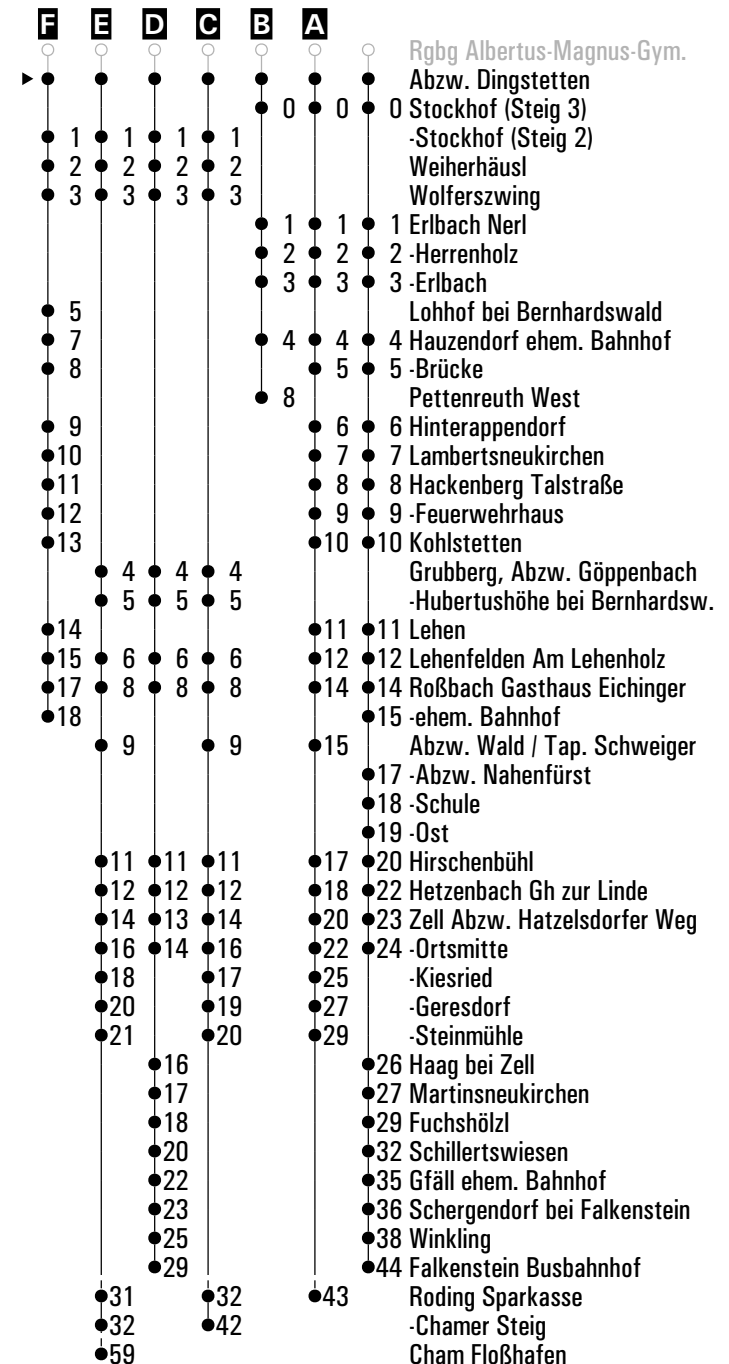


	Montag - Freitag			Samstag			Sonn-/Feiertag		
08	10 ^A _{nfd}	36		36			06		
09	51 ^B								
10							51		
11	51			51					
12	50 ^I			50 ^F			51 ^G		
13	57			51 ^E _{fd}					
14				51 ^I			51 ^I		
15	53 ^J								
16				51 ^G			51 ^D		
17	02	53 ^C _{nfd}							
18	22			51 ^I			51		
19	51								
20	51 ^I			51 ^H			51 ^G		
21				50 ^G					
22							51 ^I		
23	50 ^H			50 ^H					
00									
01									
02	15 ^{FR} _H			15 ^H					

Am 24.12. und 31.12. Verkehr wie an Samstagen falls diese Tage nicht auf einen Sonntag fallen. Gültig ab 04.05.2026
Einschränkungen hierzu entnehmen Sie bitte der Tagespresse oder unter www.rvv.de

A - F = Fahrwege
fd = auch am Faschingsdienstag
G = bis Erlbach
H = bis Lehen
I = bis Roßbach ehem. Bahnhof
J = bis Wald Ost
nfd = nicht am Faschingsdienstag
FR = nur freitags

Fahrwege mit Fahrzeit in Minuten



	Montag - Freitag				Samstag				Sonn-/Feiertag			
08	10 ^A _{nfd}	36			36				06			
09	51 ^B											
10									51			
11	51				51							
12	50 ^E								51 ^C			
13	57											
14					51 ^E				51 ^E			
15	53 ^F											
16					51 ^C							
17	02											
18	22				51 ^E				51			
19	51											
20	51 ^E				51 ^D				51 ^C			
21					50 ^C							
22									51 ^E			
23	50 ^D				50 ^D							
00												
01												
02	15 ^D _{FR}				15 ^D							

-
- Rgbg Albertus-Magnus-Gym.
 - 1 Stockhof
 - 1 Erlbach Nerl
 - 2 -Herrenholz
 - 3 -Erlbach
 - 4 Hauzendorf ehem. Bahnhof
 - 5 -Brücke
 - 8 Pettenreuth West
 - 6 Hinterappendorf
 - 7 Lambertsneukirchen
 - 8 Hackenberg Talstraße
 - 9 -Feuerwehrhaus
 - 10 Kohlstetten
 - 11 Lehen
 - 12 Lehenfelden Am Lehenholz
 - 14 Roßbach Gasthaus Eichinger
 - 15 -ehem. Bahnhof
 - 15 Abzw. Wald / Tap. Schweiger
 - 17 -Abzw. Nahenfürst
 - 18 -Schule
 - 19 -Ost
 - 17 20 Hirschenbühl
 - 18 22 Hetzenbach Gh zur Linde
 - 20 23 Zell Abzw. Hatzelsdorfer Weg
 - 22 24 -Ortsmitte
 - 25 -Kiesried
 - 27 -Geresdorf
 - 29 -Steinmühle
 - 26 Haag bei Zell
 - 27 Martinsneukirchen
 - 29 Fuchshölzl
 - 32 Schillertswiesen
 - 35 Gfäll ehem. Bahnhof
 - 36 Schergendorf bei Falkenstein
 - 38 Winkling
 - 44 Falkenstein Busbahnhof
 - 30 Trasching Steinmühle
 - 31 Trasching Ortsmitte
 - 36 -Wiesing
 - 38 -Stadthof, Abzw. Regenp.
 - 40 -Am Hohen Kreuz
 - 43 -Sparkasse

Am 24.12. und 31.12. Verkehr wie an Samstagen falls diese Tage nicht auf einen Sonntag fallen. Einschränkungen hierzu Gültig ab 04.05.2026 entnehmen Sie bitte der Tagespresse oder unter www.rvv.de

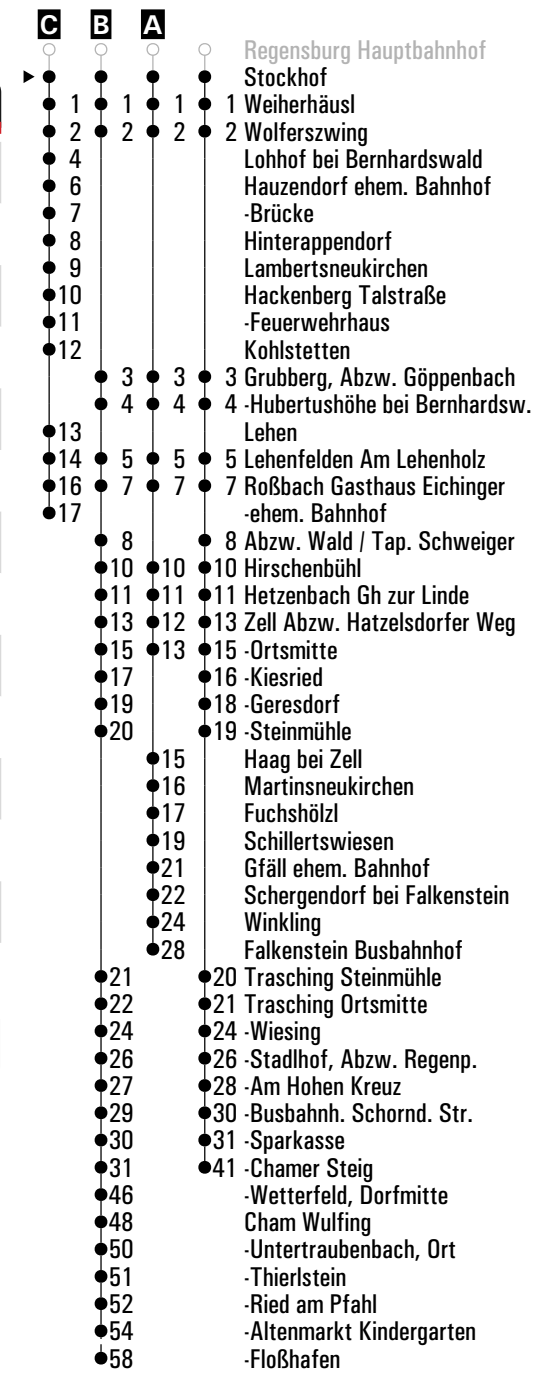
A - **B** = Fahrwege **D** = bis Lehen **F** = bis Wald Ost **nfd** = nicht am Faschingsdienstag **FR** = nur freitags
C = bis Erlbach **E** = bis Roßbach ehem. Bahnhof

	Montag - Freitag	Samstag	Sonn-/Feiertag
08			
09			
10			
11			
12		51 ^C	
13		52 ^B _{fd}	
14			
15			
16			52 ^A
17	54 ^{nfd}		
18			
19			
20			
21			

Am 24.12. und 31.12. Verkehr wie an Samstagen falls diese Tage nicht auf einen Sonntag fallen. Einschränkungen hierzu entnehmen Sie bitte der Tagespresse oder unter www.rvv.de Gültig ab 04.05.2026

A-C = Fahrwege **fd** = auch am Faschingsdienstag **nfd** = nicht am Faschingsdienstag

Fahrwege mit Fahrzeit in Minuten



	Montag - Freitag	Samstag	Sonn-/Feiertag
08			
09			
10			
11			
12		52 ^C	
13		53 ^B fd	
14			
15			
16			53 ^A
17	55 ^{nfd}		
18			
19			
20			
21			

Am 24.12. und 31.12. Verkehr wie an Samstagen falls diese Tage nicht auf einen Sonntag fallen. Einschränkungen hierzu entnehmen Sie bitte der Tagespresse oder unter www.rvv.de Gültig ab 04.05.2026

A-C = Fahrwege

fd = auch am Faschingsdienstag

nfd = nicht am Faschingsdienstag

Fahrwege mit Fahrzeit in Minuten



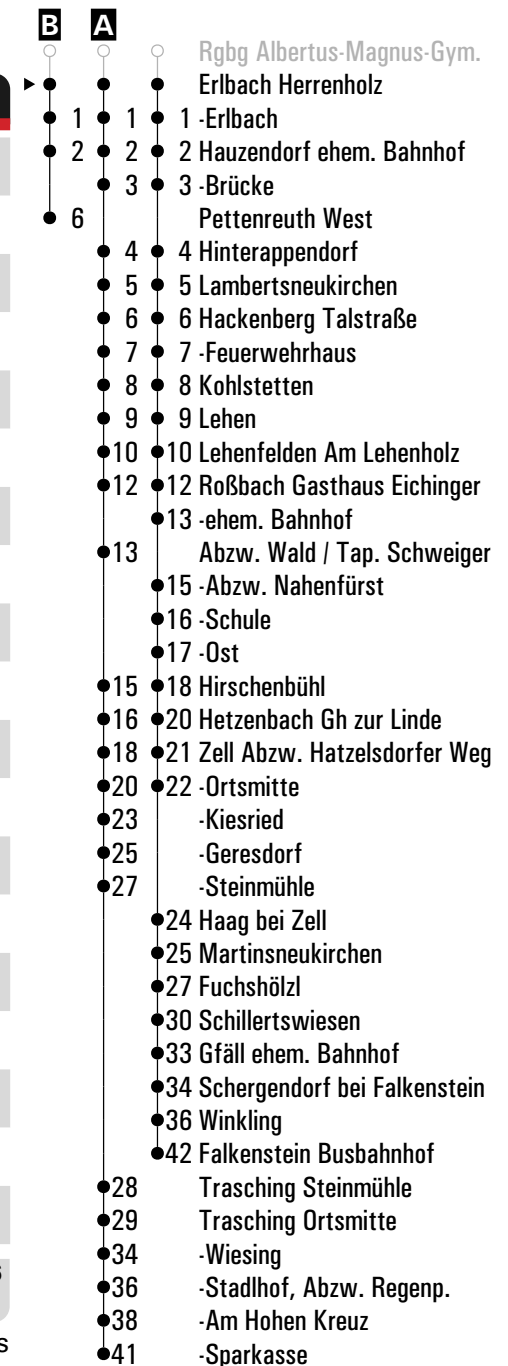
	Montag - Freitag				Samstag				Sonn-/Feiertag			
08	11 ^A _{nfd}	37			37				07			
09	52 ^B											
10									52			
11	52				52							
12	51 ^E								52 ^C			
13	58											
14					52 ^E				52 ^E			
15	54 ^E											
16					52 ^C							
17	03											
18	23				52 ^E				52			
19	52											
20	52 ^E				52 ^D				52 ^C			
21					51 ^C							
22									52 ^E			
23	51 ^D				51 ^D							
00												
01												
02	16 ^D _{FR}				16 ^D							

- Rgbg Albertus-Magnus-Gym.
- Erlbach Nerl
- 1 -Herrenholz
- 2 -Erlbach
- 3 Hauzendorf ehem. Bahnhof
- 4 -Brücke
- 7 Pettenreuth West
- 5 5 Hinterappendorf
- 6 6 Lambertsneukirchen
- 7 7 Hackenberg Talstraße
- 8 8 -Feuerwehrhaus
- 9 9 Kohlsetten
- 10 10 Lehen
- 11 11 Lehenfelden Am Lehenholz
- 13 13 Roßbach Gasthaus Eichinger
- 14 -ehem. Bahnhof
- 14 Abzw. Wald / Tap. Schweiger
- 16 -Abzw. Nahenfürst
- 17 -Schule
- 18 -Ost
- 16 19 Hirschenbühl
- 17 21 Hetzenbach Gh zur Linde
- 19 22 Zell Abzw. Hatzelsdorfer Weg
- 21 23 -Ortsmitte
- 24 -Kiesried
- 26 -Geresdorf
- 28 -Steinmühle
- 25 Haag bei Zell
- 26 Martinsneukirchen
- 28 Fuchshölzl
- 31 Schillertswiesen
- 34 Gfäll ehem. Bahnhof
- 35 Schergendorf bei Falkenstein
- 37 Winkling
- 43 Falkenstein Busbahnhof
- 29 Trasching Steinmühle
- 30 Trasching Ortsmitte
- 35 -Wiesing
- 37 -Stadthof, Abzw. Regenp.
- 39 -Am Hohen Kreuz
- 42 -Sparkasse

Am 24.12. und 31.12. Verkehr wie an Samstagen falls diese Tage nicht auf einen Sonntag fallen. Einschränkungen hierzu Gültig ab 04.05.2026 entnehmen Sie bitte der Tagespresse oder unter www.rvv.de

A - B = Fahrwege **D** = bis Lehen **F** = bis Wald Ost **nfd** = nicht am Faschingsdienstag **FR** = nur freitags
C = bis Erlbach **E** = bis Roßbach ehem. Bahnhof

	Montag - Freitag				Samstag				Sonn-/Feiertag			
08	12 ^A _{nfd}	38			38				08			
09	53 ^B											
10									53			
11	53				53							
12	52 ^E								53 ^C			
13	59											
14					53 ^E				53 ^E			
15	55 ^F											
16					53 ^C							
17	04											
18	24				53 ^E				53			
19	53											
20	53 ^E				53 ^D				53 ^C			
21					52 ^C							
22									53 ^E			
23	52 ^D				52 ^D							
00												
01												
02	17 ^D _{FR}				17 ^D							



Am 24.12. und 31.12. Verkehr wie an Samstagen falls diese Tage nicht auf einen Sonntag fallen. Einschränkungen hierzu entnehmen Sie bitte der Tagespresse oder unter www.rvv.de Gültig ab 04.05.2026

A - B = Fahrwege **D** = bis Lehen **F** = bis Wald Ost **nfd** = nicht am Faschingsdienstag **FR** = nur freitags
C = bis Erlbach **E** = bis Roßbach ehem. Bahnhof

	Montag - Freitag				Samstag				Sonn-/Feiertag			
08	13 ^A _{nfd}	39			39				09			
09	54 ^B											
10									54			
11	54				54							
12	53 ^D											
13												
14	00				54 ^D				54 ^D			
15	56 ^E											
16												
17	05											
18	25				54 ^D				54			
19	54											
20	54 ^D				54 ^C							
21												
22									54 ^D			
23	53 ^C				53 ^C							
00												
01												
02	18 ^C _{FR}				18 ^C							

-
- Rgbg Albertus-Magnus-Gym.
 - Erlbach
 - 1 Hauzendorf ehem. Bahnhof
 - 2 -Brücke
 - 5 Pettenreuth West
 - 3 Hinterappendorf
 - 4 Lambertsneukirchen
 - 5 Hackenberg Talstraße
 - 6 -Feuerwehrhaus
 - 7 Kohlstetten
 - 8 Lehen
 - 9 Lehenfelden Am Lehenholz
 - 11 Roßbach Gasthaus Eichinger
 - 12 -ehem. Bahnhof
 - 12 Abzw. Wald / Tap. Schweiger
 - 14 -Abzw. Nahenfürst
 - 15 -Schule
 - 16 -Ost
 - 14 17 Hirschenbühl
 - 15 19 Hetzenbach Gh zur Linde
 - 17 20 Zell Abzw. Hatzelsdorfer Weg
 - 19 21 -Ortsmitte
 - 22 -Kiesried
 - 24 -Geresdorf
 - 26 -Steinmühle
 - 23 Haag bei Zell
 - 24 Martinsneukirchen
 - 26 Fuchshölzl
 - 29 Schillertswiesen
 - 32 Gfäll ehem. Bahnhof
 - 33 Schergendorf bei Falkenstein
 - 35 Winkling
 - 41 Falkenstein Busbahnhof
 - 27 Trasching Steinmühle
 - 28 Trasching Ortsmitte
 - 33 -Wiesing
 - 35 -Stadthof, Abzw. Regenp.
 - 37 -Am Hohen Kreuz
 - 40 -Sparkasse

Am 24.12. und 31.12. Verkehr wie an Samstagen falls diese Tage nicht auf einen Sonntag fallen. Einschränkungen hierzu entnehmen Sie bitte der Tagespresse oder unter www.rvv.de Gültig ab 04.05.2026

A - **B** = Fahrwege **D** = bis Roßbach ehem. Bahnhof **E** = bis Wald Ost **nfd** = nicht am Faschingsdienstag **FR** = nur freitags
C = bis Lehen



Samstag

06																				
07																				
08																				
09																				
10																				
11																				
12	55																			
13																				
14																				
15																				
16																				
17																				

Fahrwege mit Fahrzeit in Minuten

○ Regensburg Hauptbahnhof

▶ ● Lohhof bei Bernhardswald

● 2 Hauzendorf ehem. Bahnhof

● 3 -Brücke

● 4 Hinterappendorf

● 5 Lambertsneukirchen

● 6 Hackenberg Talstraße

● 7 -Feuerwehrhaus

● 8 Kohlstetten

● 9 Lehen

● 10 Lehenfelden Am Lehenholz

● 12 Roßbach Gasthaus Eichinger

● 13 -ehem. Bahnhof

Am 24.12. und 31.12. Verkehr wie an Samstagen falls diese Tage nicht auf einen Sonntag fallen. Einschränkungen hierzu entnehmen Sie Gültig ab 04.05.2026 bitte der Tagespresse oder unter www.rvv.de

	Montag - Freitag				Samstag				Sonn-/Feiertag			
08	14 ^A _{nfd}	40			40				10			
09	55 ^B											
10									55			
11	55				55							
12	54 ^D				57 ^D							
13												
14	01				55 ^D				55 ^D			
15	57 ^E											
16												
17	06											
18	26				55 ^D				55			
19	55											
20	55 ^D				55 ^C							
21												
22									55 ^D			
23	54 ^C				54 ^C							
00												
01												
02	19 ^C _{FR}				19 ^C							



Am 24.12. und 31.12. Verkehr wie an Samstagen falls diese Tage nicht auf einen Sonntag fallen. Einschränkungen hierzu entnehmen Sie bitte der Tagespresse oder unter www.rvv.de Gültig ab 04.05.2026

A - **B** = Fahrwege **D** = bis Roßbach ehem. Bahnhof **E** = bis Wald Ost **nfd** = nicht am Faschingsdienstag **FR** = nur freitags
C = bis Lehen

	Montag - Freitag				Samstag				Sonn-/Feiertag				
08	15 ^A _{nfd}	41			41				11				
09													
10									56				
11	56				56								
12	55 ^C				58 ^C								
13													
14	02				56 ^C				56 ^C				
15	58 ^D												
16													
17	07												
18	27				56 ^C				56				
19	56												
20	56 ^C				56 ^B								
21													
22									56 ^C				
23	55 ^B				55 ^B								
00													
01													
02	20 ^B _{FR}				20 ^B								

- A** ○ Rgbg Albertus-Magnus-Gym.
- Hauzendorf Brücke
- 1 1 Hinterappendorf
- 2 2 Lambertsneukirchen
- 3 3 Hackenberg Talstraße
- 4 4 -Feuerwehrhaus
- 5 5 Kohlsetten
- 6 6 Lehen
- 7 7 Lehenfelden Am Lehenholz
- 9 9 Roßbach Gasthaus Eichinger
- 10 -ehem. Bahnhof
- 10 Abzw. Wald / Tap. Schweiger
- 12 -Abzw. Nahenfürst
- 13 -Schule
- 14 -Ost
- 12 15 Hirschenbühl
- 13 17 Hetzenbach Gh zur Linde
- 15 18 Zell Abzw. Hatzelsdorfer Weg
- 17 19 -Ortsmitte
- 20 -Kiesried
- 22 -Geresdorf
- 24 -Steinmühle
- 21 Haag bei Zell
- 22 Martinsneukirchen
- 24 Fuchshölzl
- 27 Schillertswiesen
- 30 Gfäll ehem. Bahnhof
- 31 Schergendorf bei Falkenstein
- 33 Winkling
- 39 Falkenstein Busbahnhof
- 25 Trasching Steinmühle
- 26 Trasching Ortsmitte
- 31 -Wiesing
- 33 -Stadthof, Abzw. Regenp.
- 35 -Am Hohen Kreuz
- 38 -Sparkasse

Am 24.12. und 31.12. Verkehr wie an Samstagen falls diese Tage nicht auf einen Sonntag fallen. Einschränkungen hierzu entnehmen Sie bitte der Tagespresse oder unter www.rvv.de Gültig ab 04.05.2026

A = fährt A **B** = bis Lehen **C** = bis Roßbach ehem. Bahnhof **D** = bis Wald Ost **nfd** = nicht am Faschingsdienstag **FR** = nur freitags

	Montag - Freitag				Samstag				Sonn-/Feiertag				
08	16 ^A _{nfd}	42			42				12				
09													
10									57				
11	57				57								
12	56 ^C				59 ^C								
13													
14	03				57 ^C				57 ^C				
15	59 ^D												
16													
17	08												
18	28				57 ^C				57				
19	57												
20	57 ^C				57 ^B								
21													
22									57 ^C				
23	56 ^B				56 ^B								
00													
01													
02	21 ^B _{FR}				21 ^B								

- A** ○ Rgbg Albertus-Magnus-Gym.
- Hinterappendorf
- 1 1 Lambertsneukirchen
- 2 2 Hackenberg Talstraße
- 3 3 -Feuerwehrhaus
- 4 4 Kohlsetten
- 5 5 Lehen
- 6 6 Lehenfelden Am Lehenholz
- 8 8 Roßbach Gasthaus Eichinger
- 9 -ehem. Bahnhof
- 9 Abzw. Wald / Tap. Schweiger
- 11 -Abzw. Nahenfürst
- 12 -Schule
- 13 -Ost
- 11 14 Hirschenbühl
- 12 16 Hetzenbach Gh zur Linde
- 14 17 Zell Abzw. Hatzelsdorfer Weg
- 16 18 -Ortsmitte
- 19 -Kiesried
- 21 -Geresdorf
- 23 -Steinmühle
- 20 Haag bei Zell
- 21 Martinsneukirchen
- 23 Fuchshölzl
- 26 Schillertswiesen
- 29 Gfäll ehem. Bahnhof
- 30 Schergendorf bei Falkenstein
- 32 Winkling
- 38 Falkenstein Busbahnhof
- 24 Trasching Steinmühle
- 25 Trasching Ortsmitte
- 30 -Wiesing
- 32 -Stadthof, Abzw. Regenp.
- 34 -Am Hohen Kreuz
- 37 -Sparkasse

Am 24.12. und 31.12. Verkehr wie an Samstagen falls diese Tage nicht auf einen Sonntag fallen. Einschränkungen hierzu entnehmen Sie bitte der Tagespresse oder unter www.rvv.de Gültig ab 04.05.2026

A = fährt A **B** = bis Lehen **C** = bis Roßbach ehem. Bahnhof **D** = bis Wald Ost **nfd** = nicht am Faschingsdienstag **FR** = nur freitags

	Montag - Freitag				Samstag				Sonn-/Feiertag			
08	17 ^A _{nfd}	43			43				13			
09												
10									58			
11	58				58							
12	57 ^C											
13					00 ^C							
14	04				58 ^C				58 ^C			
15												
16	00 ^D											
17	09											
18	29				58 ^C				58			
19	58											
20	58 ^C				58 ^B							
21												
22									58 ^C			
23	57 ^B				57 ^B							
00												
01												
02	22 ^B _{FR}				22 ^B							

- A** ○ Rgbg Albertus-Magnus-Gym.
- Lambertsneukirchen
- 1 Hackenberg Talstraße
- 2 -Feuerwehrhaus
- 3 Kohlsetten
- 4 Lehen
- 5 Lehenfelden Am Lehenholz
- 7 Roßbach Gasthaus Eichinger
- 8 -ehem. Bahnhof
- 8 Abzw. Wald / Tap. Schweiger
- 10 -Abzw. Nahenfürst
- 11 -Schule
- 12 -Ost
- 10 13 Hirschenbühl
- 11 15 Hetzenbach Gh zur Linde
- 13 16 Zell Abzw. Hatzelsdorfer Weg
- 15 17 -Ortsmitte
- 18 -Kiesried
- 20 -Geresdorf
- 22 -Steinmühle
- 19 Haag bei Zell
- 20 Martinsneukirchen
- 22 Fuchshölzl
- 25 Schillertswiesen
- 28 Gfäll ehem. Bahnhof
- 29 Schergendorf bei Falkenstein
- 31 Winkling
- 37 Falkenstein Busbahnhof
- 23 Trasching Steinmühle
- 24 Trasching Ortsmitte
- 29 -Wiesing
- 31 -Stadthof, Abzw. Regenp.
- 33 -Am Hohen Kreuz
- 36 -Sparkasse

Am 24.12. und 31.12. Verkehr wie an Samstagen falls diese Tage nicht auf einen Sonntag fallen. Einschränkungen hierzu entnehmen Sie bitte der Tagespresse oder unter www.rvv.de

Gültig ab 04.05.2026

A = fährt A **B** = bis Lehen **C** = bis Roßbach ehem. Bahnhof **D** = bis Wald Ost **nfd** = nicht am Faschingsdienstag **FR** = nur freitags

	Montag - Freitag				Samstag				Sonn-/Feiertag			
08	18 ^A _{nfd}	44			44				14			
09												
10									59			
11	59				59							
12	58 ^C											
13					01 ^C							
14	05				59 ^C				59 ^C			
15												
16	01 ^D											
17	10											
18	30				59 ^C				59			
19	59											
20	59 ^C				59 ^B							
21												
22									59 ^C			
23	58 ^B				58 ^B							
00												
01												
02	23 ^B _{FR}				23 ^B							

- A** ○ Rgbg Albertus-Magnus-Gym.
- Hackenberg Talstraße
- 1 1 -Feuerwehrhaus
- 2 2 Kohlstetten
- 3 3 Lehen
- 4 4 Lehenfelden Am Lehenholz
- 6 6 Roßbach Gasthaus Eichinger
- 7 -ehem. Bahnhof
- 7 Abzw. Wald / Tap. Schweiger
- 9 -Abzw. Nahenfürst
- 10 -Schule
- 11 -Ost
- 9 12 Hirschenbühl
- 10 14 Hetzenbach Gh zur Linde
- 12 15 Zell Abzw. Hatzelsdorfer Weg
- 14 16 -Ortsmitte
- 17 -Kiesried
- 19 -Geresdorf
- 21 -Steinmühle
- 18 Haag bei Zell
- 19 Martinsneukirchen
- 21 Fuchshölzl
- 24 Schillertswiesen
- 27 Gfäll ehem. Bahnhof
- 28 Schergendorf bei Falkenstein
- 30 Winkling
- 36 Falkenstein Busbahnhof
- 22 Trasching Steinmühle
- 23 Trasching Ortsmitte
- 28 -Wiesing
- 30 -Stadthof, Abzw. Regenp.
- 32 -Am Hohen Kreuz
- 35 -Sparkasse

Am 24.12. und 31.12. Verkehr wie an Samstagen falls diese Tage nicht auf einen Sonntag fallen. Einschränkungen hierzu entnehmen Sie bitte der Tagespresse oder unter www.rvv.de Gültig ab 04.05.2026

A = fährt A **B** = bis Lehen **C** = bis Roßbach ehem. Bahnhof **D** = bis Wald Ost **nfd** = nicht am Faschingsdienstag **FR** = nur freitags

	Montag - Freitag				Samstag				Sonn-/Feiertag				
08	19 ^A _{nfd}	45			45				15				
09													
10													
11									00				
12	00	59 ^C			00								
13					02 ^C								
14	06												
15					00 ^C				00 ^C				
16	02 ^D												
17	11												
18	31												
19					00 ^C				00				
20	00												
21	00 ^C				00 ^B								
22													
23	59 ^B				59 ^B				00 ^C				
00													
01													
02	24 ^B _{FR}				24 ^B								

- A** ○ Rgbg Albertus-Magnus-Gym.
- Hackenberg Feuerwehrhaus
- 1 Kohlstetten
- 2 Lehen
- 3 Lehenfelden Am Lehenholz
- 5 Roßbach Gasthaus Eichinger
- 6 -ehem. Bahnhof
- 6 Abzw. Wald / Tap. Schweiger
- 8 -Abzw. Nahenfürst
- 9 -Schule
- 10 -Ost
- 8 11 Hirschenbühl
- 9 13 Hetzenbach Gh zur Linde
- 11 14 Zell Abzw. Hatzelsdorfer Weg
- 13 15 -Ortsmitte
- 16 -Kiesried
- 18 -Geresdorf
- 20 -Steinmühle
- 17 Haag bei Zell
- 18 Martinsneukirchen
- 20 Fuchshölzl
- 23 Schillertswiesen
- 26 Gfäll ehem. Bahnhof
- 27 Schergendorf bei Falkenstein
- 29 Winkling
- 35 Falkenstein Busbahnhof
- 21 Trasching Steinmühle
- 22 Trasching Ortsmitte
- 27 -Wiesing
- 29 -Stadthof, Abzw. Regenp.
- 31 -Am Hohen Kreuz
- 34 -Sparkasse

Am 24.12. und 31.12. Verkehr wie an Samstagen falls diese Tage nicht auf einen Sonntag fallen. Einschränkungen hierzu entnehmen Sie bitte der Tagespresse oder unter www.rvv.de

Gültig ab 04.05.2026

A = fährt A **B** = bis Lehen **C** = bis Roßbach ehem. Bahnhof **D** = bis Wald Ost **nfd** = nicht am Faschingsdienstag **FR** = nur freitags

	Montag - Freitag				Samstag				Sonn-/Feiertag				
08	20 ^A _{nfd}	46			46				16				
09													
10													
11									01				
12	01				01								
13	00 ^C				03 ^C								
14	07												
15					01 ^C				01 ^C				
16	03 ^D												
17	12												
18	32												
19					01 ^C				01				
20	01												
21	01 ^C				01 ^B								
22													
23									01 ^C				
00	00 ^B				00 ^B								
01													
02	25 ^B _{FR}				25 ^B								

- **A** Rgbg Albertus-Magnus-Gym.
- Kohlstetten
- 1 1 Lehen
- 2 2 Lehenfelden Am Lehenholz
- 4 4 Roßbach Gasthaus Eichinger
- 5 -ehem. Bahnhof
- 5 Abzw. Wald / Tap. Schweiger
- 7 -Abzw. Nahenfürst
- 8 -Schule
- 9 -Ost
- 7 10 Hirschenbühl
- 8 12 Hetzenbach Gh zur Linde
- 10 13 Zell Abzw. Hatzelsdorfer Weg
- 12 14 -Ortsmitte
- 15 -Kiesried
- 17 -Geresdorf
- 19 -Steinmühle
- 16 Haag bei Zell
- 17 Martinsneukirchen
- 19 Fuchshölzl
- 22 Schillertswiesen
- 25 Gfäll ehem. Bahnhof
- 26 Schergendorf bei Falkenstein
- 28 Winkling
- 34 Falkenstein Busbahnhof
- 20 Trasching Steinmühle
- 21 Trasching Ortsmitte
- 26 -Wiesing
- 28 -Stadthof, Abzw. Regenp.
- 30 -Am Hohen Kreuz
- 33 -Sparkasse

Am 24.12. und 31.12. Verkehr wie an Samstagen falls diese Tage nicht auf einen Sonntag fallen. Einschränkungen hierzu entnehmen Sie bitte der Tagespresse oder unter www.rvv.de Gültig ab 04.05.2026

A = fährt A **B** = bis Lehen **C** = bis Roßbach ehem. Bahnhof **D** = bis Wald Ost **nfd** = nicht am Faschingsdienstag **FR** = nur freitags

	Montag - Freitag	Samstag	Sonn-/Feiertag
08			
09			
10			
11			
12		53 ^C	
13		54 ^B fd	
14			
15			
16			54 ^A
17	56 ^{nfd}		
18			
19			
20			
21			

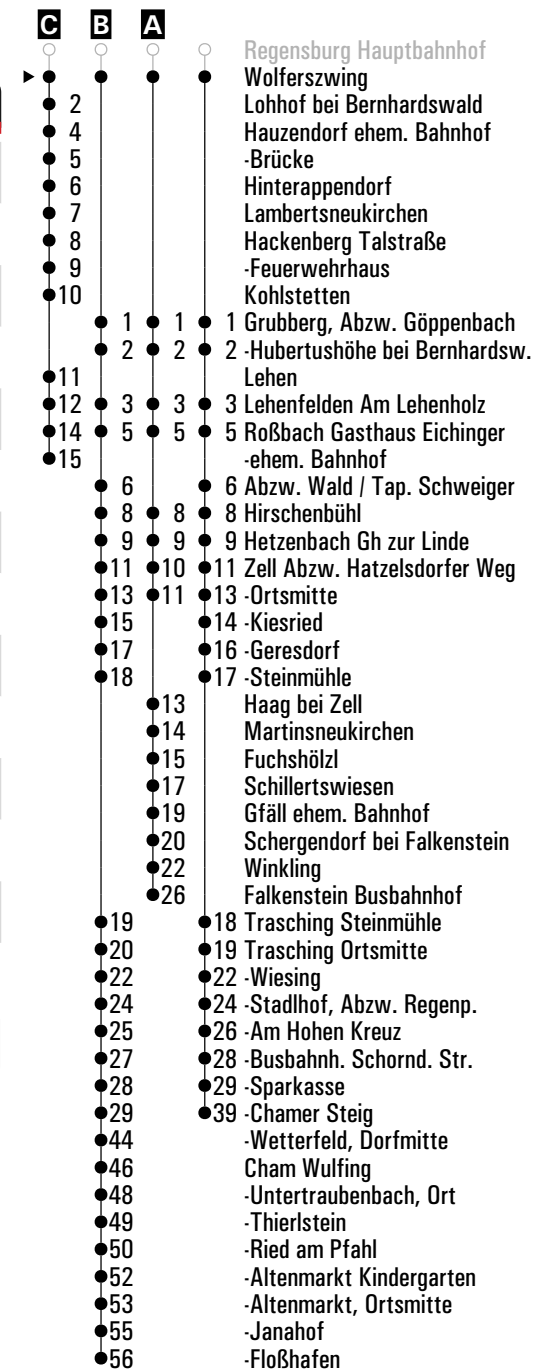
Am 24.12. und 31.12. Verkehr wie an Samstagen falls diese Tage nicht auf einen Sonntag fallen. Einschränkungen hierzu entnehmen Sie bitte der Tagespresse oder unter www.rvv.de Gültig ab 04.05.2026


A-C = Fahrwege

fd = auch am Faschingsdienstag

nfd = nicht am Faschingsdienstag

Fahrwege mit Fahrzeit in Minuten



	Montag - Freitag	Samstag	Sonn-/Feiertag
08			
09			
10			
11			
12			
13		55 ^B _{fd}	
14			
15			
16			55 ^A
17	57 ^{nfd}		
18			
19			
20			
21			

Am 24.12. und 31.12. Verkehr wie an Samstagen falls diese Tage nicht auf einen Sonntag fallen. Einschränkungen hierzu Gültig ab 04.05.2026 entnehmen Sie bitte der Tagespresse oder unter www.rvv.de

A - B = Fahrwege

fd = auch am Faschingsdienstag

nfd = nicht am Faschingsdienstag

Fahrwege mit Fahrzeit in Minuten

- B** 1
- A** 1
- Regensburg Hauptbahnhof
- 1 Grubberg, Abzw. Göppenbach
- 1 -Hubertushöhe bei Bernhardsw.
- 2 2 Lehenfelden Am Lehenholz
- 4 4 4 Roßbach Gasthaus Eichinger
- 5 5 Abzw. Wald / Tap. Schweiger
- 7 7 7 Hirschenbühl
- 8 8 8 Hetzenbach Gh zur Linde
- 10 9 10 Zell Abzw. Hatzelsdorfer Weg
- 12 10 12 -Ortsmitte
- 14 13 -Kiesried
- 16 15 -Geresdorf
- 17 16 -Steinmühle
- 12 Haag bei Zell
- 13 Martinsneukirchen
- 14 Fuchshölzl
- 16 Schillertswiesen
- 18 Gfäll ehem. Bahnhof
- 19 Schergendorf bei Falkenstein
- 21 Winkling
- 25 Falkenstein Busbahnhof
- 18 17 Trasching Steinmühle
- 19 18 Trasching Ortsmitte
- 21 21 -Wiesing
- 23 23 -Stadlhof, Abzw. Regenp.
- 24 25 -Am Hohen Kreuz
- 26 27 -Busbahnh. Schornd. Str.
- 27 28 -Sparkasse
- 28 38 -Chamer Steig
- 43 -Wetterfeld, Dorfmitte
- 45 Cham Wulfing
- 47 -Untertraubenbach, Ort
- 48 -Thierlstein
- 49 -Ried am Pfahl
- 51 -Altenmarkt Kindergarten
- 52 -Altenmarkt, Ortsmitte
- 54 -Janahof
- 55 -Floßhafen

	Montag - Freitag	Samstag	Sonn-/Feiertag
08			
09			
10			
11			
12			
13		56 ^B _{fd}	
14			
15			
16			56 ^A
17	58 ^{nfd}		
18			
19			
20			
21			

Am 24.12. und 31.12. Verkehr wie an Samstagen falls diese Tage nicht auf einen Sonntag fallen. Einschränkungen hierzu Gültig ab 04.05.2026 entnehmen Sie bitte der Tagespresse oder unter www.rvv.de

A-B = Fahrwege

fd = auch am Faschingsdienstag

nfd = nicht am Faschingsdienstag

Fahrwege mit Fahrzeit in Minuten

B	A	
0	0	Regensburg Hauptbahnhof
1	1	Hubertushöhe bei Bernhardsw.
3	3	1 Lehenfelden Am Lehenholz
4		3 Roßbach Gasthaus Eichinger
6	6	4 Abzw. Wald / Tap. Schweiger
7	7	6 Hirschenbühl
9	8	7 Hetzenbach Gh zur Linde
11	9	9 Zell Abzw. Hatzelsdorfer Weg
13		11 -Ortsmitte
15		12 -Kiesried
16		14 -Geresdorf
	11	15 -Steinmühle
	12	Haag bei Zell
	13	Martinsneukirchen
	15	Fuchshölzl
	17	Schillertswiesen
	18	Gfäll ehem. Bahnhof
	20	Schergendorf bei Falkenstein
	24	Winkling
17		Falkenstein Busbahnhof
18		16 Trasching Steinmühle
20		17 Trasching Ortsmitte
22		20 -Wiesing
23		22 -Stadthof, Abzw. Regenp.
25		24 -Am Hohen Kreuz
26		26 -Busbahnh. Schornd. Str.
27		27 -Sparkasse
42		37 -Chamer Steig
44		-Wetterfeld, Dorfmitte
46		Cham Wulfig
47		-Untertraubenbach, Ort
48		-Thierlstein
50		-Ried am Pfahl
51		-Altenmarkt Kindergarten
53		-Altenmarkt, Ortsmitte
54		-Janahof
		-Floßhafen

	Montag - Freitag				Samstag				Sonn-/Feiertag			
07												
08	21 ^A _{nfd}	47			47				17			
09												
10												
11									02			
12	02				02							
13	01 ^B				04 ^B							
14	08											
15					02 ^B				02 ^B			
16	04 ^C											
17	13											
18	33											
19					02 ^B				02			
20	02											
21	02 ^B											
22												
23									02 ^B			
00												

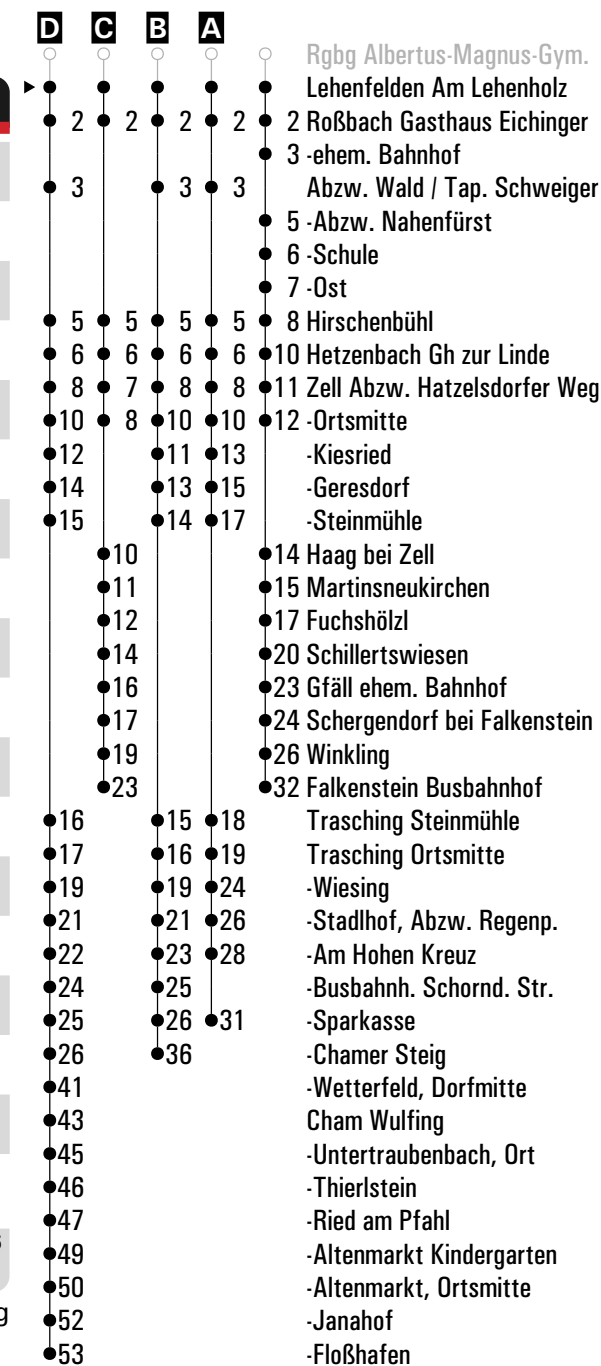
- A** ○ Rgbg Albertus-Magnus-Gym.
- Lehen
- 1 Lehenfelden Am Lehenholz
- 3 3 Roßbach Gasthaus Eichinger
- 4 -ehem. Bahnhof
- 4 Abzw. Wald / Tap. Schweiger
- 6 -Abzw. Nahenfürst
- 7 -Schule
- 8 -Ost
- 6 9 Hirschenbühl
- 7 11 Hetzenbach Gh zur Linde
- 9 12 Zell Abzw. Hatzelsdorfer Weg
- 11 13 -Ortsmitte
- 14 -Kiesried
- 16 -Geresdorf
- 18 -Steinmühle
- 15 Haag bei Zell
- 16 Martinsneukirchen
- 18 Fuchshölzl
- 21 Schillertswiesen
- 24 Gfäll ehem. Bahnhof
- 25 Schergendorf bei Falkenstein
- 27 Winkling
- 33 Falkenstein Busbahnhof
- 19 Trasching Steinmühle
- 20 Trasching Ortsmitte
- 25 -Wiesing
- 27 -Stadthof, Abzw. Regenp.
- 29 -Am Hohen Kreuz
- 32 -Sparkasse

Am 24.12. und 31.12. Verkehr wie an Samstagen falls diese Tage nicht auf einen Sonntag fallen. Einschränkungen hierzu entnehmen Sie bitte der Tagespresse oder unter www.rvv.de Gültig ab 04.05.2026

A = fährt A **B** = bis Roßbach ehem. Bahnhof **C** = bis Wald Ost **nfd** = nicht am Faschingsdienstag

	Montag - Freitag				Samstag				Sonn-/Feiertag				
07													
08	22 ^A _{nfd}	48			48				18				
09													
10													
11									03				
12	03				03								
13	02 ^E				05 ^E	57 ^D _{fd}							
14	09												
15					03 ^E				03 ^E				
16	05 ^E								57 ^C				
17	14	59 ^B _{nfd}											
18	34												
19					03 ^E				03				
20	03												
21	03 ^E												
22													
23									03 ^E				
00													

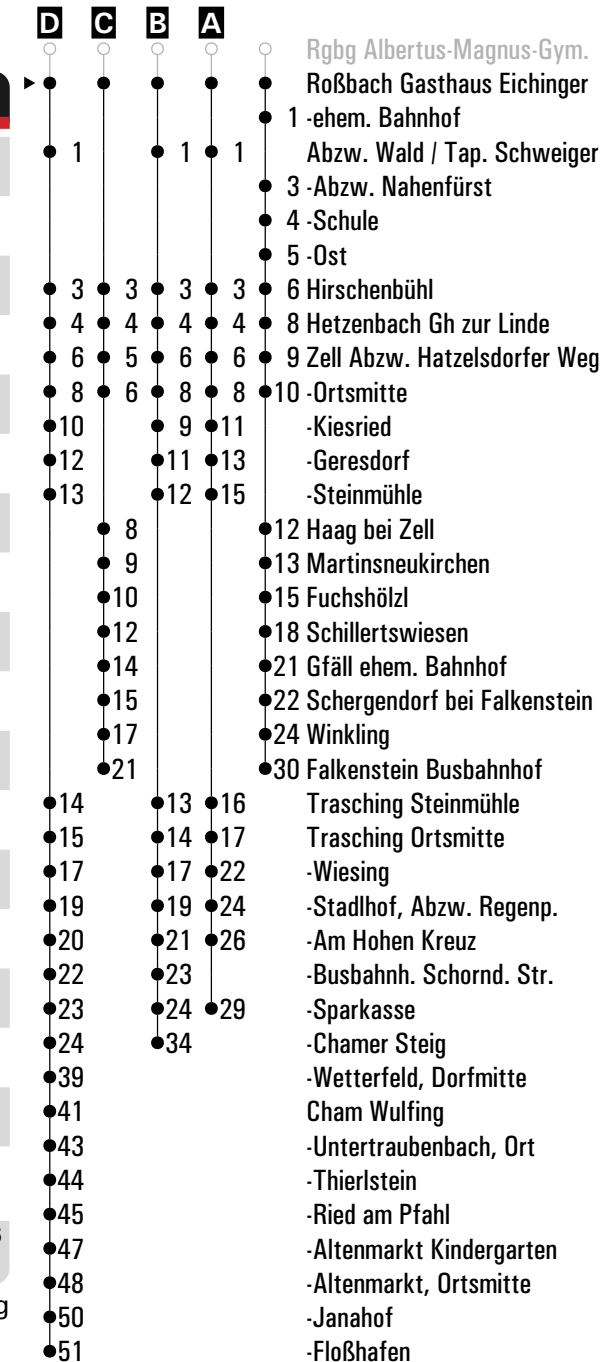
Fahrwege mit Fahrzeit in Minuten



Am 24.12. und 31.12. Verkehr wie an Samstagen falls diese Tage nicht auf einen Sonntag fallen. Einschränkungen Gültig ab 04.05.2026 hierzu entnehmen Sie bitte der Tagespresse oder unter www.rvv.de

A - D = Fahrwege **E** = bis Roßbach ehem. Bahnhof **F** = bis Wald Ost **nfd** = nicht am Faschingsdienstag
fd = auch am Faschingsdienstag

	Montag - Freitag				Samstag				Sonn-/Feiertag				
07													
08	24 ^A _{nfd}	50			50				20				
09													
10													
11									05				
12	05				05								
13	04 ^E				07 ^E	59 ^D _{fd}							
14	11												
15					05 ^E				05 ^E				
16	07 ^E								59 ^C				
17	16												
18	01 ^B _{nfd}	36											
19					05 ^E				05				
20	05												
21	05 ^E												
22													
23									05 ^E				
00													



Am 24.12. und 31.12. Verkehr wie an Samstagen falls diese Tage nicht auf einen Sonntag fallen. Einschränkungen Gültig ab 04.05.2026 hierzu entnehmen Sie bitte der Tagespresse oder unter www.rvv.de

A - D = Fahrwege **E** = bis Roßbach ehem. Bahnhof **F** = bis Wald Ost **nfd** = nicht am Faschingsdienstag
fd = auch am Faschingsdienstag

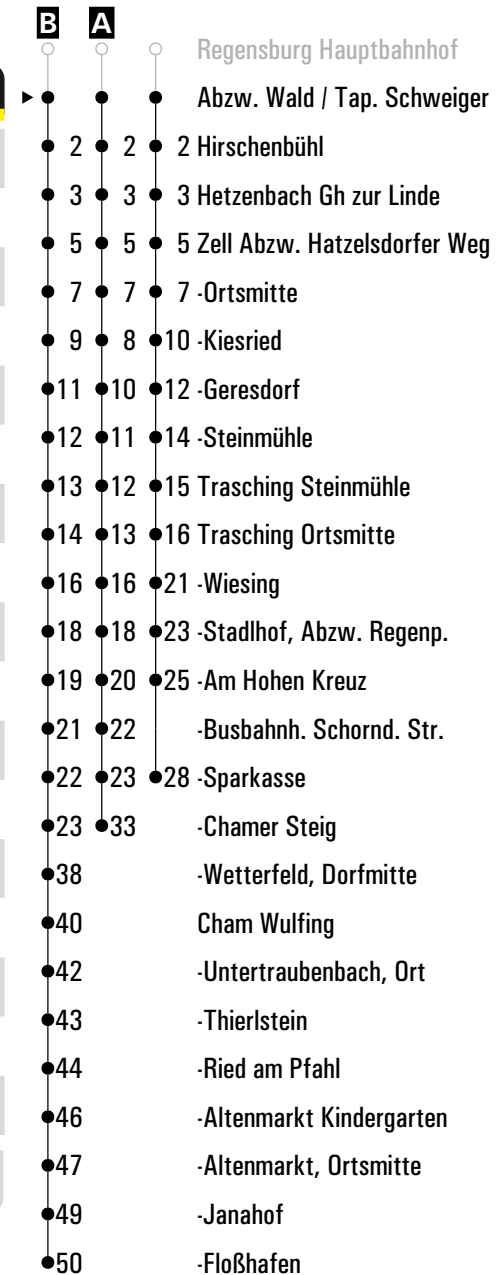
- Rgbg Albertus-Magnus-Gym.
- ▶ ● Roßbach ehem. Bahnhof
- 2 Wald Abzw. Nahenfürst
- 3 -Schule
- 4 -Ost
- 5 Hirschenbühl
- 7 Hetzenbach Gh zur Linde
- 8 Zell Abzw. Hatzelsdorfer Weg
- 9 -Ortsmitte
- 11 Haag bei Zell
- 12 Martinsneukirchen
- 14 Fuchshölzl
- 17 Schillertswiesen
- 20 Gfäll ehem. Bahnhof
- 21 Schergendorf bei Falkenstein
- 23 Winkling
- 29 Falkenstein Busbahnhof

	Montag - Freitag					Samstag					Sonn-/Feiertag				
05															
06	27														
07															
08	51					51					21				
09															
10															
11											06				
12	06					06									
13															
14	12														
15															
16	08 ^A														
17	17														
18	37														
19											06				
20	06														
21															
22															

Am 24.12. und 31.12. Verkehr wie an Samstagen falls diese Tage nicht auf einen Sonntag fallen. Einschränkungen hierzu entnehmen Sie bitte der Tagespresse oder unter www.rvv.de Gültig ab 04.05.2026

A = bis Wald Ost

	Montag - Freitag						Samstag					
05												
06												
07												
08	25 ^{nfd}											
09												
10												
11												
12												
13												
14							00 ^B _{fd}					
15												
16												
17												
18	02 ^A _{nfd}											
19												
20												
21												



Am 24.12. und 31.12. Verkehr wie an Samstagen falls diese Tage nicht auf einen Sonntag fallen. Einschränkungen hierzu entnehmen Sie bitte der Tagespresse oder unter www.rvv.de Gültig ab 04.05.2026

A - B = Fahrwege

fd = auch am Faschingsdienstag

nfd = nicht am Faschingsdienstag

Fahrwege mit Fahrzeit in Minuten

- Rgbg Albertus-Magnus-Gym.
- ▶ ● Wald Abzw. Nahenfürst
- 1 -Schule
- 2 -Ost
- 3 Hirschenbühl
- 5 Hetzenbach Gh zur Linde
- 6 Zell Abzw. Hatzelsdorfer Weg
- 7 -Ortsmitte
- 9 Haag bei Zell
- 10 Martinsneukirchen
- 12 Fuchshölzl
- 15 Schillertswiesen
- 18 Gfäll ehem. Bahnhof
- 19 Schergendorf bei Falkenstein
- 21 Winkling
- 27 Falkenstein Busbahnhof

🕒	Montag - Freitag	Samstag	Sonn-/Feiertag
05			
06	29		
07			
08	53	53	23
09			
10			
11			08
12	08	08	
13			
14	14		
15			
16	10 ^A		
17	19		
18	39		
19			08
20	08		
21			
22			

Am 24.12. und 31.12. Verkehr wie an Samstagen falls diese Tage nicht auf einen Sonntag fallen. Einschränkungen hierzu entnehmen Sie bitte der Tagespresse oder unter www.rvv.de Gültig ab 04.05.2026

A = bis Wald Ost

Fahrwege mit Fahrzeit in Minuten

- Rgbg Albertus-Magnus-Gym.
- Wald Schule
- 1 -Ost
- 2 Hirschenbühl
- 4 Hetzenbach Gh zur Linde
- 5 Zell Abzw. Hatzelsdorfer Weg
- 6 -Ortsmitte
- 8 Haag bei Zell
- 9 Martinsneukirchen
- 11 Fuchshözl
- 14 Schillertswiesen
- 17 Gfäll ehem. Bahnhof
- 18 Schergendorf bei Falkenstein
- 20 Winkling
- 26 Falkenstein Busbahnhof

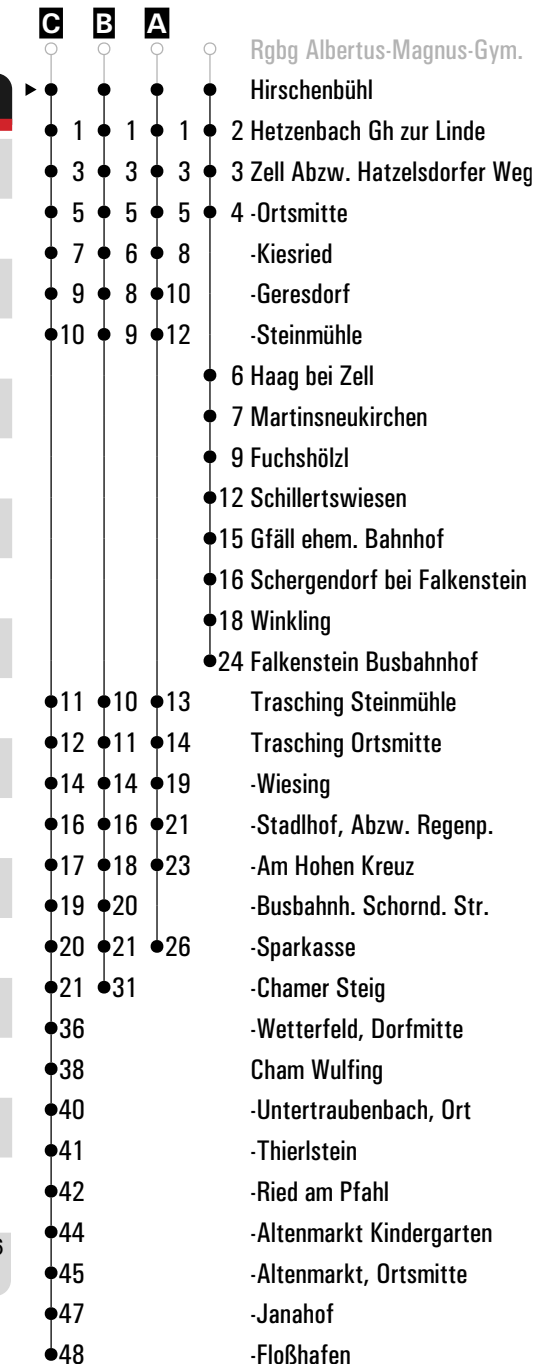
	Montag - Freitag					Samstag					Sonn-/Feiertag				
05															
06	30														
07															
08	54					54					24				
09															
10															
11											09				
12	09					09									
13															
14	15														
15															
16	11 ^A														
17	20														
18	40														
19											09				
20	09														
21															
22															

Am 24.12. und 31.12. Verkehr wie an Samstagen falls diese Tage nicht auf einen Sonntag fallen. Einschränkungen hierzu entnehmen Sie bitte der Tagespresse oder unter www.rvv.de Gültig ab 04.05.2026

A = bis Wald Ost

	Montag - Freitag				Samstag				Sonn-/Feiertag				
05													
06	33												
07													
08	27 ^A _{nfd}	56			56				26				
09													
10													
11									11				
12	11				11								
13													
14	17				02 ^C _{fd}								
15													
16													
17	22								02				
18	04 ^B _{nfd}	42											
19									11				
20	11												
21													
22													

Fahrwege mit Fahrzeit in Minuten

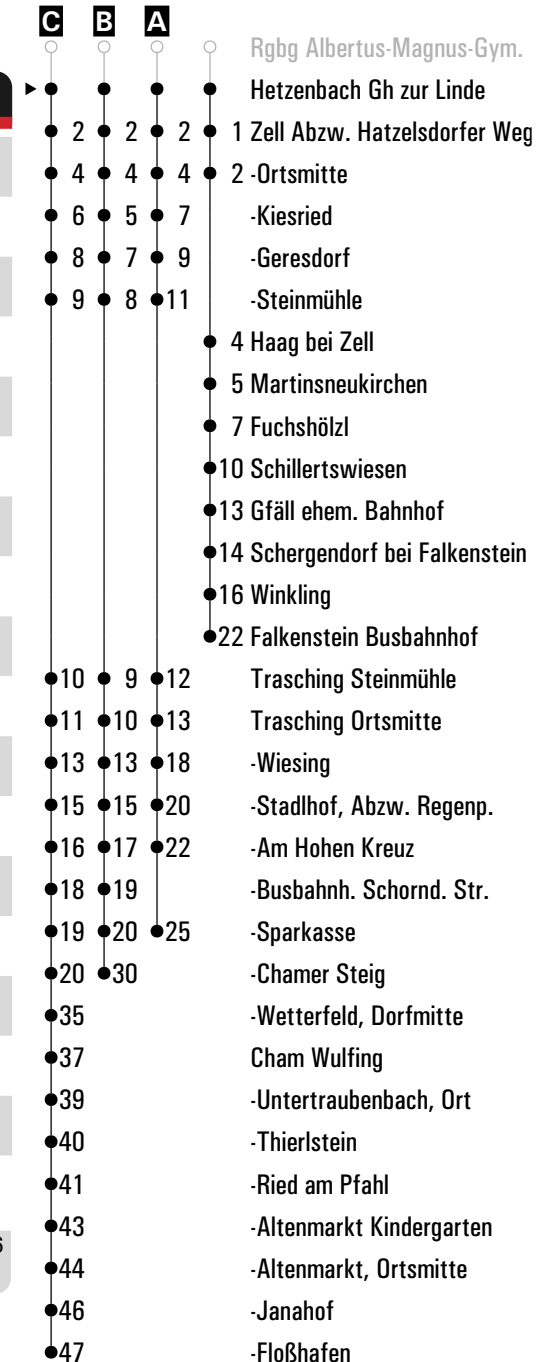


Am 24.12. und 31.12. Verkehr wie an Samstagen falls diese Tage nicht auf einen Sonntag fallen. Einschränkungen hierzu Gültig ab 04.05.2026 entnehmen Sie bitte der Tagespresse oder unter www.rvv.de

A - C = Fahrwege **fd** = auch am Faschingsdienstag **nfd** = nicht am Faschingsdienstag

	Montag - Freitag				Samstag				Sonn-/Feiertag				
05													
06	35												
07													
08	28 ^A _{nfd}	57			57				27				
09													
10													
11									12				
12	12				12								
13													
14	19				03 ^C _{fd}								
15													
16													
17	23								03				
18	05 ^B _{nfd}	43											
19									12				
20	12												
21													
22													

Fahrwege mit Fahrzeit in Minuten

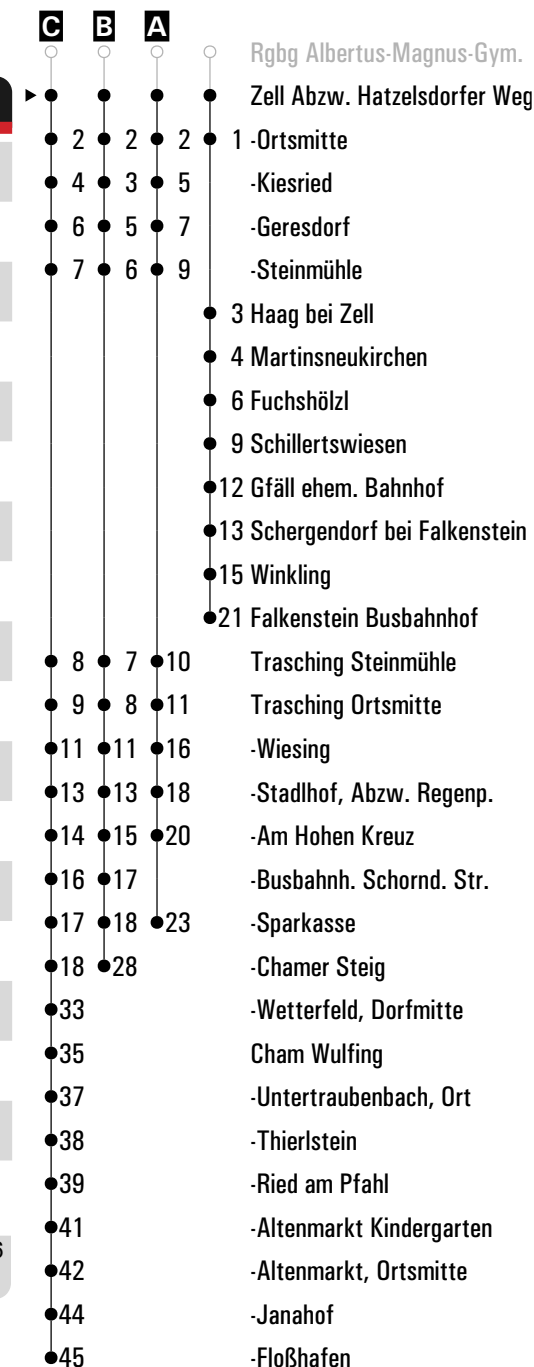


Am 24.12. und 31.12. Verkehr wie an Samstagen falls diese Tage nicht auf einen Sonntag fallen. Einschränkungen hierzu Gültig ab 04.05.2026 entnehmen Sie bitte der Tagespresse oder unter www.rvv.de

A - C = Fahrwege **fd** = auch am Faschingsdienstag **nfd** = nicht am Faschingsdienstag

	Montag - Freitag				Samstag				Sonn-/Feiertag				
05													
06	36												
07													
08	30 ^A _{nfd}	58			58				28				
09													
10													
11									13				
12	13				13								
13													
14	20				05 ^C _{fd}								
15													
16													
17	24								04				
18	07 ^B _{nfd}	44											
19									13				
20	13												
21													
22													

Fahrwege mit Fahrzeit in Minuten



Am 24.12. und 31.12. Verkehr wie an Samstagen falls diese Tage nicht auf einen Sonntag fallen. Einschränkungen hierzu Gültig ab 04.05.2026 entnehmen Sie bitte der Tagespresse oder unter www.rvv.de

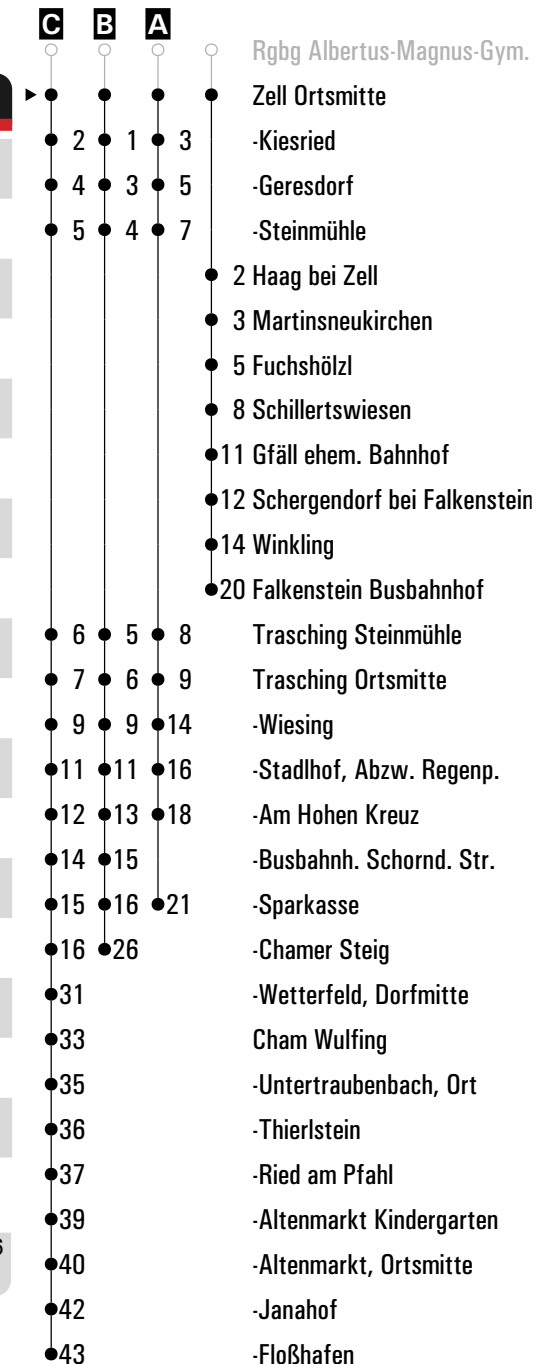
A - C = Fahrwege

fd = auch am Faschingsdienstag

nfd = nicht am Faschingsdienstag

	Montag - Freitag				Samstag				Sonn-/Feiertag				
05													
06	37												
07													
08	32 ^A _{nfd}	59			59				29				
09													
10													
11									15				
12	15				15								
13													
14	21				07 ^C _{fd}								
15													
16													
17	26								05				
18	09 ^B _{nfd}	46											
19									15				
20	15												
21													
22													

Fahrwege mit Fahrzeit in Minuten



Am 24.12. und 31.12. Verkehr wie an Samstagen falls diese Tage nicht auf einen Sonntag fallen. Einschränkungen hierzu Gültig ab 04.05.2026 entnehmen Sie bitte der Tagespresse oder unter www.rvv.de

A - C = Fahrwege

fd = auch am Faschingsdienstag

nfd = nicht am Faschingsdienstag

	Montag - Freitag	Samstag	Sonn-/Feiertag
05			
06	40		
07			
08			32
09	02	02	
10			
11			18
12	18	18	
13			
14	24		
15			
16			
17	29		08
18	49		
19			18
20	18		
21			
22			
23			
00			
01			

Fahrwege mit Fahrzeit in Minuten

- Rgbg Albertus-Magnus-Gym.
- ▶ ● Martinsneukirchen
- 2 Fuchshölzl
- 5 Schillertswiesen
- 8 Gfäll ehem. Bahnhof
- 9 Schergendorf bei Falkenstein
- 11 Winkling
- 17 Falkenstein Busbahnhof


Am 24.12. und 31.12. Verkehr wie an Samstagen falls diese Tage nicht auf einen Sonntag fallen. Einschränkungen hierzu entnehmen Sie bitte der Tagespresse oder unter www.rvv.de Gültig ab 04.05.2026

	Montag - Freitag	Samstag	Sonn-/Feiertag
05			
06	42		
07			
08			33
09	03	03	
10			
11			20
12	20	20	
13			
14	26		
15			
16			
17	31		09
18	51		
19			20
20	20		
21			
22			
23			
00			
01			

Fahrwege mit Fahrzeit in Minuten

- Rgbg Albertus-Magnus-Gym.
- ▶ ● Fuchshölzl
- 3 Schillertswiesen
- 6 Gfäll ehem. Bahnhof
- 7 Schergendorf bei Falkenstein
- 9 Winkling
- 15 Falkenstein Busbahnhof

Am 24.12. und 31.12. Verkehr wie an Samstagen falls diese Tage nicht auf einen Sonntag fallen. Einschränkungen hierzu entnehmen Sie bitte der Tagespresse oder unter www.rvv.de Gültig ab 04.05.2026

	Montag - Freitag	Samstag	Sonn-/Feiertag
05			
06	45		
07			
08			36
09	06	06	
10			
11			23
12	23	23	
13			
14	29		
15			
16			
17	34		11
18	54		
19			23
20	23		
21			
22			
23			
00			
01			

Fahrwege mit Fahrzeit in Minuten

- Rgbg Albertus-Magnus-Gym.
- ▶ ● Schillertswiesen
- 3 Gfäll ehem. Bahnhof
- 4 Schergendorf bei Falkenstein
- 6 Winkling
- 12 Falkenstein Busbahnhof


Am 24.12. und 31.12. Verkehr wie an Samstagen falls diese Tage nicht auf einen Sonntag fallen. Einschränkungen hierzu entnehmen Sie bitte der Tagespresse oder unter www.rvv.de Gültig ab 04.05.2026

	Montag - Freitag	Samstag	Sonn-/Feiertag
05			
06	48		
07			
08			38
09	08	08	
10			
11			26
12	26	26	
13			
14	32		
15			
16			
17	37		13
18	57		
19			26
20	26		
21			
22			
23			
00			
01			

Fahrwege mit Fahrzeit in Minuten

- Rgbg Albertus-Magnus-Gym.
- ▶ ● Gfäll ehem. Bahnhof
- 1 Schergendorf bei Falkenstein
- 3 Winkling
- 9 Falkenstein Busbahnhof


Am 24.12. und 31.12. Verkehr wie an Samstagen falls diese Tage nicht auf einen Sonntag fallen. Einschränkungen hierzu entnehmen Sie Gültig ab 04.05.2026 bitte der Tagespresse oder unter www.rvv.de

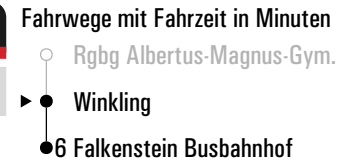
	Montag - Freitag	Samstag	Sonn-/Feiertag
05			
06	49		
07			
08			39
09	09	09	
10			
11			27
12	27	27	
13			
14	33		
15			
16			
17	38		14
18	58		
19			27
20	27		
21			
22			
23			
00			
01			

Fahrwege mit Fahrzeit in Minuten

- Rgbg Albertus-Magnus-Gym.
- ▶ ● Schergendorf bei Falkenstein
- 2 Winkling
- 8 Falkenstein Busbahnhof

Am 24.12. und 31.12. Verkehr wie an Samstagen falls diese Tage nicht auf einen Sonntag fallen. Einschränkungen hierzu entnehmen Sie Gültig ab 04.05.2026 bitte der Tagespresse oder unter www.rvv.de

	Montag - Freitag	Samstag	Sonn-/Feiertag
05			
06	51		
07			
08			41
09	11	11	
10			
11			29
12	29	29	
13			
14	35		
15			
16			
17	40		16
18			
19	00		29
20	29		
21			
22			
23			
00			
01			



Am 24.12. und 31.12. Verkehr wie an Samstagen falls diese Tage nicht auf einen Sonntag fallen. Einschränkungen hierzu entnehmen Sie bitte der Tagespresse oder unter www.rvv.de Gültig ab 04.05.2026



Montag - Freitag

15																				
16																				
17																				
18	50 ^{nfd}																			
19																				
20																				
21																				

Fahrwege mit Fahrzeit in Minuten



Am 24.12. und 31.12. Verkehr wie an Samstagen falls diese Tage nicht auf einen Sonntag fallen. Einschränkungen hierzu entnehmen Sie bitte der Tagespresse oder unter www.rvv.de Gültig ab 04.05.2026

nfd = nicht am Faschingsdienstag