





- Zinzendorf Ortsmitte
- Hofdorf Winzerweg
- 1 -Dorfplatz
- 3 Tiefenthal Feuerwehrhaus
- 3 -West
- 5 Wörth Ostenstraße
- 9 -Reitfeld
- 10 -Siedlung
- 11 -Petersplatz
- 12 -Tankstelle
- 14 -Marktplatz
- 15 -Polizei
- 16 -Regensburger Str.
- 17 Wiesent Ost
- 18 -Schloßplatz
- 19 -West
- 21 Kruckenberg Ost
- 22 -Mitte
- 23 -West
- 24 Abzw. Frengkofen
- 25 Bach Ost
- 26 -Gasthof zur Post
- 27 -West
- 28 Demling Gärt. Meinzingen
- 29 -Abzw. Demling
- 30 -Ort
- 35 -Steinbruch
- 36 Sulzbach Ost
- 37 -Neue Brücke
- 40 Donaustauf Walhallastraße
- 41 -Kriegerdenkmal
- 43 -Bayerwaldstraße
- 46 Tegernheim Weinbergstr.
- 47 -Gh. Federl
- 49 -Martin-Luther-Kirche
- 51 Rgbg Schwabelweis Heyden
- 52 -Fleischmannstr.
- 53 -Schwabelweis Kirchstraße
- 54 -Schwabelw. Baseball-Stad.
- 56 -Kalkwerk
- 58 -Gewerbepark/D.-Arena
- 59 -Vilsstraße-Gewerbepark
- 60 -Weichser Weg
- 62 -Donaustauer Straße
- 64 -Weichs/DEZ
- 66 -Weißenburgstraße
- 68 -Gabelsbergerstraße
- 69 -Dachauplatz
- 72 -Hauptbahnhof

Montag - Freitag																			
05	59																		
06																			
07																			
08																			
09																			
10																			
11																			
12																			
13																			
14																			
15																			
16																			
17																			
18	06																		
19																			
20																			
21																			
22																			
23																			
00																			
01																			

Am 24.12. und 31.12. Verkehr wie an Samstagen falls diese Tage nicht auf einen Sonntag fallen. Einschränkungen hierzu entnehmen Sie Gültig ab 04.03.2026 bitte der Tagespresse oder unter [www.rvv.de](http://www.rvv.de)



**Montag - Freitag**

05																				
06	00																			
07																				
08																				
09																				
10																				
11																				
12																				
13																				
14																				
15																				
16																				
17																				
18	07																			
19																				
20																				
21																				
22																				
23																				
00																				
01																				

Fahrwege mit Fahrzeit in Minuten

- Zinzendorf Ortsmitte
- ● Hofdorf Dorfplatz
- 2 Tiefenthal Feuerwehrhaus
- 2 -West
- 4 Wörth Ostenstraße
- 8 -Reitfeld
- 9 -Siedlung
- 10 -Petersplatz
- 11 -Tankstelle
- 13 -Marktplatz
- 14 -Polizei
- 15 -Regensburger Str.
- 16 Wiesent Ost
- 17 -Schloßplatz
- 18 -West
- 20 Kruckenberg Ost
- 21 -Mitte
- 22 -West
- 23 Abzw. Frengkofen
- 24 Bach Ost
- 25 -Gasthof zur Post
- 26 -West
- 27 Demling Gärt. Meinzing
- 28 -Abzw. Demling
- 29 -Ort
- 34 -Steinbruch
- 35 Sulzbach Ost
- 36 -Neue Brücke
- 39 Donaustauf Walhallastraße
- 40 -Kriegerdenkmal
- 42 -Bayerwaldstraße
- 45 Tegernheim Weinbergstr.
- 46 -Gh. Federl
- 48 -Martin-Luther-Kirche
- 50 Rgbg Schwabelweis Heyden
- 51 -Fleischmannstr.
- 52 -Schwabelweis Kirchstraße
- 53 -Schwabelw. Baseball-Stad.
- 55 -Kalkwerk
- 57 -Gewerbepark/D.-Arena
- 58 -Vilsstraße-Gewerbepark
- 59 -Weichser Weg
- 61 -Donaustauffer Straße
- 63 -Weichs/DEZ
- 65 -Weißenburgstraße
- 67 -Gabelsbergerstraße
- 68 -Dachauptplatz
- 71 -Hauptbahnhof

Am 24.12. und 31.12. Verkehr wie an Samstagen falls diese Tage nicht auf einen Sonntag fallen. Einschränkungen hierzu entnehmen Sie Gültig ab 04.03.2026 bitte der Tagespresse oder unter [www.rvv.de](http://www.rvv.de)







Montag - Freitag

05																				
06	04																			
07																				
08																				
09																				
10																				
11																				
12																				
13																				
14																				
15																				
16																				
17																				
18	11																			
19																				
20																				
21																				
22																				
23																				
00																				
01																				

- Zinzendorf Ortsmitte
- ▶ ● Wörth Ostenstraße
- 4 -Reitfeld
- 5 -Siedlung
- 6 -Petersplatz
- 7 -Tankstelle
- 9 -Marktplatz
- 10 -Polizei
- 11 -Regensburger Str.
- 12 Wiesent Ost
- 13 -Schloßplatz
- 14 -West
- 16 Kruckenberg Ost
- 17 -Mitte
- 18 -West
- 19 Abzw. Frengkofen
- 20 Bach Ost
- 21 -Gasthof zur Post
- 22 -West
- 23 Demling Gärtn. Meinzinger
- 24 -Abzw. Demling
- 25 -Ort
- 30 -Steinbruch
- 31 Sulzbach Ost
- 32 -Neue Brücke
- 35 Donaustauf Walhallastraße
- 36 -Kriegerdenkmal
- 38 -Bayerwaldstraße
- 41 Tegernheim Weinbergstr.
- 42 -Gh. Federl
- 44 -Martin-Luther-Kirche
- 46 Rgbg Schwabelweis Heyden
- 47 -Fleischmannstr.
- 48 -Schwabelweis Kirchstraße
- 49 -Schwabelw. Baseball-Stad.
- 51 -Kalkwerk
- 53 -Gewerbepark/D.-Arena
- 54 -Vilsstraße-Gewerbepark
- 55 -Weichser Weg
- 57 -Donaustauffer Straße
- 59 -Weichs/DEZ
- 61 -Weißenburgstraße
- 63 -Gabelsbergerstraße
- 64 -Dachauptplatz
- 67 -Hauptbahnhof

Am 24.12. und 31.12. Verkehr wie an Samstagen falls diese Tage nicht auf einen Sonntag fallen. Einschränkungen hierzu entnehmen Sie Gültig ab 04.03.2026 bitte der Tagespresse oder unter [www.rvv.de](http://www.rvv.de)





	Montag - Freitag				Samstag				Sonn-/Feiertag				
04	39												
05	33				55								
06	08	23 <sup>A</sup>	30	35 <sup>B</sup> <sub>s</sub>	55				31				
07	15	45			35				46				
08	15				15				46				
09	15				15				46				
10	15 <sup>A</sup>				15				46				
11	15				15				46				
12	15				15				46				
13	15 <sup>sf</sup>				15				46				
14	15 <sup>A</sup>				15				46				
15	15				15				46				
16	15 <sup>sfFR</sup>				15				46				
17	15				15				46				
18	15				15				46				
19	15	55			15	55			46				
20	35				35				46				
21	35				35				46				
22	45				45				46				
23	45												
00	29 <sup>FR</sup>				29								

- B** ● 1 ● 1 ● Falkenstein Birnerstraße
- 2 ● 2 ● Wörth Reitfeld
- 3 ● 3 ● 1-Siedlung
- 5 ● 5 ● 2-Petersplatz
- 6 ● 6 ● 3-Tankstelle
- 7 ● 7 ● 5-Marktplatz
- 8 ● 8 ● 6-Polizei
- 9 ● 9 ● 7-Regensburger Str.
- 10 ● 10 ● 8 Wiesent Ost
- 11 ● 11 ● 9-Schloßplatz
- 12 ● 12 ● 10-West
- 13 ● 13 ● 11 Ettersdorf
- 14 ● 14 ● 12 Kruckenberg Ost
- 15 ● 15 ● 13-Mitte
- 16 ● 16 ● 14-West
- 17 ● 17 ● 15 Abzw. Frengkofen
- 18 ● 18 ● 16 Bach Ost
- 19 ● 19 ● 17-Gasthof zur Post
- 20 ● 20 ● 18-West
- 21 ● 21 ● 19 Demling Gärtn. Meinzinger
- 22 ● 22 ● 20-Abzw. Demling
- 23 ● 23 ● 21-Ort
- 24 ● 24 ● 26-Steinbruch
- 25 ● 25 ● 27 Sulzbach Ost
- 26 ● 26 ● 28-Neue Brücke
- 27 ● 27 ● 29-30 Donaustauf Walhallastraße
- 28 ● 28 ● 30-31 Kriegerdenkmal
- 29 ● 29 ● 31-Bayerwaldstraße
- 30 ● 30 ● 33-33 Tegernheim Weinbergstr.
- 31 ● 31 ● 34-34 37-Gh. Federl
- 32 ● 32 ● 36-35 39-Martin-Luther-Kirche
- 33 ● 33 ● 38-36 41 Rgbg Schwabelweis Heyden
- 34 ● 34 ● 39-37 42-Fleischmannstr.
- 35 ● 35 ● 40-38 43-Schwabelweis Kirchstraße
- 36 ● 36 ● 41-39 44-Schwabelw. Baseball-Stad.
- 37 ● 37 ● 43-40 46-Kalkwerk
- 38 ● 38 ● 45-41 48-Gewerbepark/D.-Arena
- 39 ● 39 ● 46-43 49-Vilsstraße-Gewerbepark
- 40 ● 40 ● 47-44 50-Weichser Weg
- 41 ● 41 ● 49-46 52-Donaustauer Straße
- 42 ● 42 ● 51-48 54-Weichs/DEZ
- 43 ● 43 ● 53-50 56-Weißenburgstraße
- 44 ● 44 ● 55-52 58-Gabelsbergerstraße
- 45 ● 45 ● 56-54 59-Dachauplatz
- 46 ● 46 ● 56-56 62-Hauptbahnhof (Steig B5)
- 47 ● 47 ● 59-59 Hauptbahnhof (Steig C5)
- 48 ● 48 ● 62-62 Justizgebäude
- 49 ● 49 ● 67-67 Ostdeutsche Galerie
- 50 ● 50 ● 69-69 Hans-Sachs-Straße
- 51 ● 51 ● 70-70 Goethe-Gymnasium

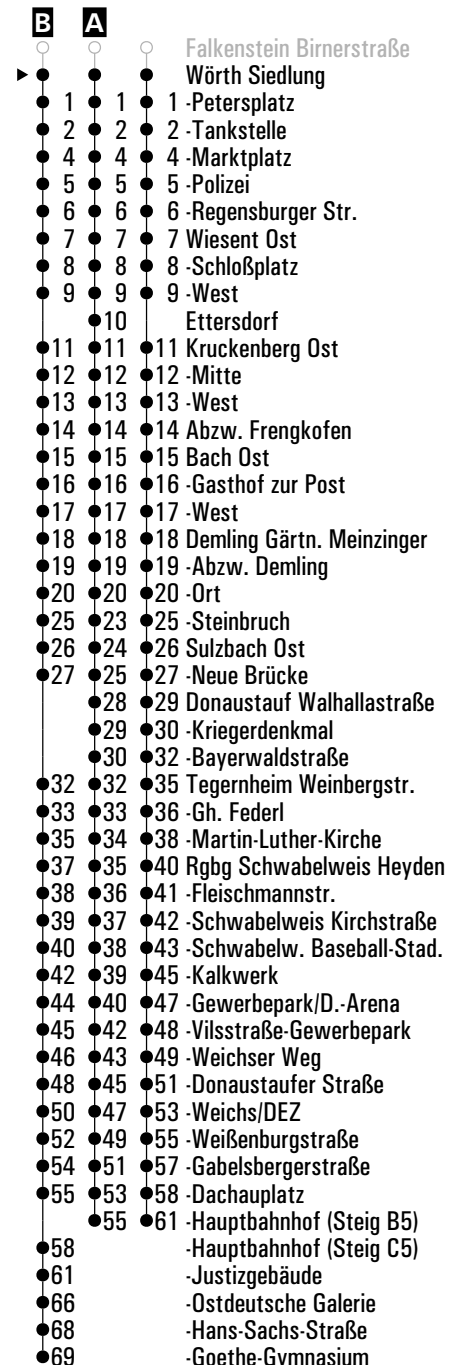
Am 24.12. und 31.12. Verkehr wie an Samstagen falls diese Tage nicht auf einen Sonntag fallen. Einschränkungen hierzu entnehmen Sie bitte der Tagespresse oder unter [www.rvv.de](http://www.rvv.de) Gültig ab 04.03.2026

**A-B** = Fahrwege **s** = nur an Schultagen **sf** = nur an schulfreien Tagen **FR** = nur freitags **sfFR** = nur freitags und an schulfreien Tagen



	Montag - Freitag				Samstag				Sonn-/Feiertag				
04	40												
05	34				56								
06	09	24 <sup>A</sup>	31	36 <sup>B<sub>s</sub></sup>	56				32				
07	16	46			36				47				
08	16				16				47				
09	16				16				47				
10	16 <sup>A</sup>				16				47				
11	16				16				47				
12	16				16				47				
13	16 <sup>sf</sup>				16				47				
14	16 <sup>A</sup>				16				47				
15	16				16				47				
16	16 <sup>sfFR</sup>				16				47				
17	16				16				47				
18	16				16				47				
19	16	56			16	56			47				
20	36				36				47				
21	36				36				47				
22	46				46				47				
23	46												
00	30 <sup>FR</sup>				30								

Fahrwege mit Fahrzeit in Minuten



Am 24.12. und 31.12. Verkehr wie an Samstagen falls diese Tage nicht auf einen Sonntag fallen. Einschränkungen hierzu entnehmen Sie bitte der Tagespresse oder unter [www.rvv.de](http://www.rvv.de) Gültig ab 04.03.2026

**A - B** = Fahrwege    **sf** = nur an schulfreien Tagen    **FR** = nur freitags    **sfFR** = nur freitags und an schulfreien Tagen  
**s** = nur an Schultagen

	Montag - Freitag				Samstag				Sonn-/Feiertag				
04	41												
05	35				57								
06	10	25 <sup>A</sup>	32	37 <sup>B</sup> <sub>s</sub>	57				33				
07	17	47			37				48				
08	17				17				48				
09	17				17				48				
10	17 <sup>A</sup>				17				48				
11	17				17				48				
12	17				17				48				
13	11 <sup>A</sup> <sub>s</sub>	17 <sup>sf</sup>			17				48				
14	17 <sup>A</sup>				17				48				
15	17				17				48				
16	11 <sup>A</sup> <sub>snF</sub>	17 <sup>sfFR</sup>			17				48				
17	17				17				48				
18	17				17				48				
19	17	57			17	57			48				
20	37				37				48				
21	37				37				48				
22	47				47				48				
23	47												
00	31 <sup>FR</sup>				31								

- B** 1 1
- A** 1 1
- 1 - Tankstelle
- 3 3 3 - Marktplatz
- 4 4 4 - Polizei
- 5 5 5 - Regensburger Str.
- 6 6 6 Wiesent Ost
- 7 7 7 - Schloßplatz
- 8 8 8 - West
- 9 9 Ettersdorf
- 10 10 10 Kruckenberg Ost
- 11 11 11 - Mitte
- 12 12 12 - West
- 13 13 13 Abzw. Frengekofen
- 14 14 14 Bach Ost
- 15 15 15 - Gasthof zur Post
- 16 16 16 - West
- 17 17 17 Demling Gärt. Meinzinger
- 18 18 18 - Abzw. Demling
- 19 19 19 - Ort
- 24 22 24 - Steinbruch
- 25 23 25 Sulzbach Ost
- 26 24 26 - Neue Brücke
- 27 28 Donaustauf Walhallastraße
- 28 29 - Kriegerdenkmal
- 29 31 - Bayerwaldstraße
- 31 31 34 Tegernheim Weinbergstr.
- 32 32 35 - Gh. Federl
- 34 33 37 - Martin-Luther-Kirche
- 36 34 39 Rgbg Schwabelweis Heyden
- 37 35 40 - Fleischmannstr.
- 38 36 41 - Schwabelweis Kirchstraße
- 39 37 42 - Schwabelw. Baseball-Stad.
- 41 38 44 - Kalkwerk
- 43 39 46 - Gewerbepark/D.-Arena
- 44 41 47 - Vilsstraße-Gewerbepark
- 45 42 48 - Weichser Weg
- 47 44 50 - Donaustauer Straße
- 49 46 52 - Weichs/DEZ
- 51 48 54 - Weißenburgstraße
- 53 50 56 - Gabelsbergerstraße
- 54 52 57 - Dachauplatz
- 54 60 - Hauptbahnhof (Steig B5)
- 57 - Hauptbahnhof (Steig C5)
- 60 - Justizgebäude
- 65 - Ostdeutsche Galerie
- 67 - Hans-Sachs-Straße
- 68 - Goethe-Gymnasium

Am 24.12. und 31.12. Verkehr wie an Samstagen falls diese Tage nicht auf einen Sonntag fallen. Einschränkungen hierzu entnehmen Sie bitte der Tagespresse oder unter [www.rvv.de](http://www.rvv.de) Gültig ab 04.03.2026

**A - B** = Fahrwege **snF** = nur an Schultagen, nicht freitags **sf** = nur an schulfreien Tagen **FR** = nur freitags **sfFR** = nur freitags und an schulfreien Tagen  
**s** = nur an Schultagen

	Montag - Freitag				Samstag				Sonn-/Feiertag				
04	42												
05	36				58								
06	11	26 <sup>A</sup>	33	38 <sup>B</sup>	58				34				
07	18	48			38				49				
08	18				18				49				
09	18				18				49				
10	18 <sup>A</sup>				18				49				
11	18				18				49				
12	18				18				49				
13	12 <sup>A</sup> <sub>s</sub>	18 <sup>sf</sup>			18				49				
14	18 <sup>A</sup>				18				49				
15	18				18				49				
16	12 <sup>A</sup> <sub>snF</sub>	18 <sup>sfFR</sup>			18				49				
17	18				18				49				
18	18				18				49				
19	18	58			18	58			49				
20	38				38				49				
21	38				38				49				
22	48				48				49				
23	48												
00	32 <sup>FR</sup>				32								

- B** ● 2 ● 2 ● 2 -Marktplatz
- 3 ● 3 ● 3 -Polizei
- 4 ● 4 ● 4 -Regensburger Str.
- 5 ● 5 ● 5 Wiesent Ost
- 6 ● 6 ● 6 -Schloßplatz
- 7 ● 7 ● 7 -West
- 8 ● 8 ● 8 Ettersdorf
- 9 ● 9 ● 9 Kruckenberg Ost
- 10 ● 10 ● 10 -Mitte
- 11 ● 11 ● 11 -West
- 12 ● 12 ● 12 Abzw. Frengkofen
- 13 ● 13 ● 13 Bach Ost
- 14 ● 14 ● 14 -Gasthof zur Post
- 15 ● 15 ● 15 -West
- 16 ● 16 ● 16 Demling Gärt. Meinzinger
- 17 ● 17 ● 17 -Abzw. Demling
- 18 ● 18 ● 18 -Ort
- 23 ● 21 ● 23 -Steinbruch
- 24 ● 22 ● 24 Sulzbach Ost
- 25 ● 23 ● 25 -Neue Brücke
- 26 ● 27 ● 27 Donaustauf Walhallastraße
- 27 ● 28 ● 28 -Kriegerdenkmal
- 28 ● 30 ● 30 -Bayerwaldstraße
- 30 ● 30 ● 33 Tegernheim Weinbergstr.
- 31 ● 31 ● 34 -Gh. Federl
- 33 ● 32 ● 36 -Martin-Luther-Kirche
- 35 ● 33 ● 38 Rgbg Schwabelweis Heyden
- 36 ● 34 ● 39 -Fleischmannstr.
- 37 ● 35 ● 40 -Schwabelweis Kirchstraße
- 38 ● 36 ● 41 -Schwabelw. Baseball-Stad.
- 40 ● 37 ● 43 -Kalkwerk
- 42 ● 38 ● 45 -Gewerbepark/D.-Arena
- 43 ● 40 ● 46 -Vilsstraße-Gewerbepark
- 44 ● 41 ● 47 -Weichser Weg
- 46 ● 43 ● 49 -Donaustauer Straße
- 48 ● 45 ● 51 -Weichs/DEZ
- 50 ● 47 ● 53 -Weißenburgstraße
- 52 ● 49 ● 55 -Gabelbergerstraße
- 53 ● 51 ● 56 -Dachauplatz
- 53 ● 53 ● 59 -Hauptbahnhof (Steig B5)
- 56 ● 59 ● 59 -Hauptbahnhof (Steig C5)
- 59 ● 59 ● 59 -Justizgebäude
- 64 ● 64 ● 64 -Ostdeutsche Galerie
- 66 ● 66 ● 66 -Hans-Sachs-Straße
- 67 ● 67 ● 67 -Goethe-Gymnasium

Am 24.12. und 31.12. Verkehr wie an Samstagen falls diese Tage nicht auf einen Sonntag fallen. Einschränkungen hierzu entnehmen Sie bitte der Tagespresse oder unter [www.rvv.de](http://www.rvv.de) Gültig ab 04.03.2026

**A - B** = Fahrwege **snF** = nur an Schultagen, nicht freitags **sf** = nur an schulfreien Tagen **FR** = nur freitags **sfFR** = nur freitags und an schulfreien Tagen  
**s** = nur an Schultagen

	Montag - Freitag				Samstag				Sonn-/Feiertag				
04	44												
05	38												
06	13	28 <sup>A</sup>	35	40 <sup>B</sup>	00				36				
07	20	50			00	40			51				
08	20				20				51				
09	20				20				51				
10	20 <sup>A</sup>				20				51				
11	20				20				51				
12	20				20				51				
13	14 <sup>A</sup> 14 <sup>s</sup> 14 <sup>A</sup>	20 <sup>sf</sup>			20				51				
14	20 <sup>A</sup>				20				51				
15	20				20				51				
16	14 <sup>A</sup> 14 <sup>snF</sup>	20 <sup>sfFR</sup>			20				51				
17	20				20				51				
18	20				20				51				
19	20				20				51				
20	00	40			00	40			51				
21	40				40				51				
22	50				50				51				
23	50												
00	34 <sup>FR</sup>				34								

- B** ● 1 ● 2 ● 3 ● 4 ● 5 ● 6 ● 7 ● 8 ● 9 ● 10 ● 11 ● 12 ● 13 ● 14 ● 15 ● 16 ● 19 ● 21 ● 22 ● 23 ● 24 ● 25 ● 26 ● 28 ● 29 ● 31 ● 33 ● 34 ● 35 ● 36 ● 38 ● 40 ● 41 ● 42 ● 44 ● 46 ● 48 ● 50 ● 51 ● 54 ● 57 ● 62 ● 64 ● 65
- A** ● 1 ● 2 ● 3 ● 4 ● 5 ● 6 ● 7 ● 8 ● 9 ● 10 ● 11 ● 12 ● 13 ● 14 ● 15 ● 16 ● 19 ● 20 ● 21 ● 22 ● 23 ● 24 ● 25 ● 26 ● 28 ● 29 ● 30 ● 31 ● 32 ● 33 ● 34 ● 35 ● 36 ● 38 ● 39 ● 41 ● 43 ● 45 ● 47 ● 49 ● 51 ● 57
- Falkenstein Birnerstraße
- Wörth Marktplatz
- 1 -Polizei
- 2 -Regensburger Str.
- 3 Wiesent Ost
- 4 -Schloßplatz
- 5 -West
- 6 Ettersdorf
- 7 Kruckenberg Ost
- 8 -Mitte
- 9 -West
- 10 Abzw. Frengkofen
- 11 Bach Ost
- 12 -Gasthof zur Post
- 13 -West
- 14 Demling Gärtn. Meinzinger
- 15 -Abzw. Demling
- 16 -Ort
- 19 -Steinbruch
- 21 -Steinbruch
- 22 Sulzbach Ost
- 23 -Neue Brücke
- 24 -25 Donaustauf Walhallastraße
- 25 -26 -Kriegerdenkmal
- 26 -28 -Bayerwaldstraße
- 28 -31 Tegernheim Weinbergstr.
- 29 -32 -Gh. Federl
- 31 -30 -34 -Martin-Luther-Kirche
- 33 -31 -36 Rgbg Schwabelweis Heyden
- 34 -32 -37 -Fleischmannstr.
- 35 -33 -38 -Schwabelweis Kirchstraße
- 36 -34 -39 -Schwabelw. Baseball-Stad.
- 38 -35 -41 -Kalkwerk
- 40 -36 -43 -Gewerbepark/D.-Arena
- 41 -38 -44 -Vilsstraße-Gewerbepark
- 42 -39 -45 -Weichser Weg
- 44 -41 -47 -Donaustauer Straße
- 46 -43 -49 -Weichs/DEZ
- 48 -45 -51 -Weißenburgstraße
- 50 -47 -53 -Gabelsbergerstraße
- 51 -49 -54 -Dachauplatz
- 51 -57 -Hauptbahnhof (Steig B5)
- Hauptbahnhof (Steig C5)
- Justizgebäude
- Ostdeutsche Galerie
- Hans-Sachs-Straße
- Goethe-Gymnasium

Am 24.12. und 31.12. Verkehr wie an Samstagen falls diese Tage nicht auf einen Sonntag fallen. Einschränkungen hierzu entnehmen Sie bitte der Tagespresse oder unter [www.rvv.de](http://www.rvv.de) Gültig ab 04.03.2026

**A - B** = Fahrwege **snF** = nur an Schultagen, nicht freitags **sf** = nur an schulfreien Tagen **FR** = nur freitags **sfFR** = nur freitags und an schulfreien Tagen  
**s** = nur an Schultagen

	Montag - Freitag				Samstag				Sonn-/Feiertag				
04	45												
05	39												
06	14	29 <sup>A</sup>	36	41 <sup>B</sup> <sub>s</sub>	01				37				
07	21	51			01	41			52				
08	21				21				52				
09	21				21				52				
10	21 <sup>A</sup>				21				52				
11	21				21				52				
12	21				21				52				
13	15 <sup>A</sup> <sub>s</sub>	21 <sup>sf</sup>			21				52				
14	21 <sup>A</sup>				21				52				
15	21				21				52				
16	15 <sup>A</sup> <sub>snF</sub>	21 <sup>sfFR</sup>			21				52				
17	21				21				52				
18	21				21				52				
19	21				21				52				
20	01	41			01	41			52				
21	41				41				52				
22	51				51				52				
23	51												
00	35 <sup>FR</sup>				35								

- B** **A**
- Falkenstein Birnerstraße
- Wörth Polizei
- 1 1 -Regensburger Str.
- 2 2 2 Wiesent Ost
- 3 3 3 -Schloßplatz
- 4 4 4 -West
- 5 Ettersdorf
- 6 6 6 Kruckenberg Ost
- 7 7 7 -Mitte
- 8 8 8 -West
- 9 9 9 Abzw. Frengkofen
- 10 10 10 Bach Ost
- 11 11 11 -Gasthof zur Post
- 12 12 12 -West
- 13 13 13 Demling Gärtn. Meinzinger
- 14 14 14 -Abzw. Demling
- 15 15 15 -Ort
- 18 20 -Steinbruch
- 19 21 Sulzbach Ost
- 20 22 -Neue Brücke
- 23 24 Donaustauf Walhallastraße
- 24 25 -Kriegerdenkmal
- 25 27 -Bayerwaldstraße
- 27 27 30 Tegernheim Weinbergstr.
- 28 28 31 -Gh. Federl
- 29 33 -Martin-Luther-Kirche
- 30 30 35 Rgbg Schwabelweis Heyden
- 31 36 -Fleischmannstr.
- 32 37 -Schwabelweis Kirchstraße
- 33 38 -Schwabelw. Baseball-Stad.
- 34 40 -Kalkwerk
- 35 42 -Gewerbepark/D.-Arena
- 37 43 -Vilsstraße-Gewerbepark
- 38 44 -Weichser Weg
- 40 46 -Donaustauer Straße
- 42 48 -Weichs/DEZ
- 44 50 -Weißenburgstraße
- 46 52 -Gabelsbergerstraße
- 48 53 -Dachauplatz
- 50 56 -Hauptbahnhof (Steig B5)
- 50 56 -Hauptbahnhof (Steig C5)
- 53 -Justizgebäude
- 61 -Ostdeutsche Galerie
- 63 -Hans-Sachs-Straße
- 64 -Goethe-Gymnasium

Am 24.12. und 31.12. Verkehr wie an Samstagen falls diese Tage nicht auf einen Sonntag fallen. Einschränkungen hierzu entnehmen Sie bitte der Tagespresse oder unter [www.rvv.de](http://www.rvv.de) Gültig ab 04.03.2026

**A - B** = Fahrwege **snF** = nur an Schultagen, nicht freitags **sf** = nur an schulfreien Tagen **FR** = nur freitags **sfFR** = nur freitags und an schulfreien Tagen  
**s** = nur an Schultagen

	Montag - Freitag				Samstag				Sonn-/Feiertag				
04	46												
05	40												
06	15	30 <sup>A</sup>	37	42 <sup>B</sup> <sub>s</sub>	02					38			
07	22	52			02	42				53			
08	22				22					53			
09	22				22					53			
10	22 <sup>A</sup>				22					53			
11	22				22					53			
12	22				22					53			
13	16 <sup>A</sup> <sub>s</sub>	22 <sup>sf</sup>			22					53			
14	22 <sup>A</sup>				22					53			
15	22				22					53			
16	16 <sup>A</sup> <sub>snF</sub>	22 <sup>sfFR</sup>			22					53			
17	22				22					53			
18	22				22					53			
19	22				22					53			
20	02	42			02	42				53			
21	42				42					53			
22	52				52					53			
23	52												
00	36 <sup>FR</sup>				36								

Fahrwege mit Fahrzeit in Minuten



Am 24.12. und 31.12. Verkehr wie an Samstagen falls diese Tage nicht auf einen Sonntag fallen. Einschränkungen hierzu entnehmen Sie bitte der Tagespresse oder unter [www.rvv.de](http://www.rvv.de) Gültig ab 04.03.2026

**A - B** = Fahrwege    **snF** = nur an Schultagen, nicht freitags    **FR** = nur freitags    **sfFR** = nur freitags und an schulfreien Tagen  
**s** = nur an Schultagen    **sf** = nur an schulfreien Tagen



	Montag - Freitag				Samstag				Sonn-/Feiertag				
04	47												
05	41												
06	16	31 <sup>A</sup>	38	43 <sup>B/s</sup>	03				39				
07	23	53			03	43			54				
08	23				23				54				
09	23				23				54				
10	23 <sup>A</sup>				23				54				
11	23				23				54				
12	23				23				54				
13	17 <sup>A/s/A</sup>	23 <sup>sf</sup>			23				54				
14	23 <sup>A</sup>				23				54				
15	23				23				54				
16	17 <sup>A/snF</sup>	23 <sup>sfFR</sup>			23				54				
17	23				23				54				
18	23				23				54				
19	23				23				54				
20	03	43			03	43			54				
21	43				43				54				
22	53				53				54				
23	53												
00	37 <sup>FR</sup>				37								



Am 24.12. und 31.12. Verkehr wie an Samstagen falls diese Tage nicht auf einen Sonntag fallen. Einschränkungen hierzu entnehmen Sie bitte der Tagespresse oder unter [www.rvv.de](http://www.rvv.de)      Gültig ab 04.03.2026

**A** - **B** = Fahrwege      **snF** = nur an Schultagen, nicht freitags      **FR** = nur freitags      **sfFR** = nur freitags und an schulfreien Tagen  
**s** = nur an Schultagen      **sf** = nur an schulfreien Tagen

	Montag - Freitag				Samstag				Sonn-/Feiertag				
04	48												
05	42												
06	17	32 <sup>A</sup>	39	44 <sup>B<sub>s</sub></sup>	04				40				
07	24	54			04	44			55				
08	24				24				55				
09	24				24				55				
10	24 <sup>A</sup>				24				55				
11	24				24				55				
12	24				24				55				
13	18 <sup>A<sub>s</sub>A</sup>	24 <sup>sf</sup>			24				55				
14	24				24				55				
15	24				24				55				
16	18 <sup>A<sub>snF</sub></sup>	24 <sup>sfFR</sup>			24				55				
17	24				24				55				
18	24				24				55				
19	24				24				55				
20	04	44			04	44			55				
21	44				44				55				
22	54				54				55				
23	54												
00	38 <sup>FR</sup>				38								

Fahrwege mit Fahrzeit in Minuten



Am 24.12. und 31.12. Verkehr wie an Samstagen falls diese Tage nicht auf einen Sonntag fallen. Einschränkungen hierzu entnehmen Sie bitte der Tagespresse oder unter [www.rvv.de](http://www.rvv.de)      Gültig ab 04.03.2026

**A - B** = Fahrwege      **snF** = nur an Schultagen, nicht freitags      **FR** = nur freitags      **sfFR** = nur freitags und an schulfreien Tagen  
**s** = nur an Schultagen      **sf** = nur an schulfreien Tagen

	Montag - Freitag				Samstag				Sonn-/Feiertag				
04	49												
05	43												
06	18	33 <sup>A</sup>	40	45 <sup>B<sub>s</sub></sup>	05				41				
07	25	55			05	45			56				
08	25				25				56				
09	25				25				56				
10	25 <sup>A</sup>				25				56				
11	25				25				56				
12	25				25				56				
13	19 <sup>A<sub>s</sub>A</sup>	25 <sup>sf</sup>			25				56				
14	25				25				56				
15	25				25				56				
16	19 <sup>A<sub>snF</sub></sup>	25 <sup>sfFR</sup>			25				56				
17	25				25				56				
18	25				25				56				
19	25				25				56				
20	05	45			05	45			56				
21	45				45				56				
22	55				55				56				
23	55												
00	39 <sup>FR</sup>				39								

Fahrwege mit Fahrzeit in Minuten



Am 24.12. und 31.12. Verkehr wie an Samstagen falls diese Tage nicht auf einen Sonntag fallen. Einschränkungen hierzu entnehmen Sie bitte der Tagespresse oder unter [www.rvv.de](http://www.rvv.de) Gültig ab 04.03.2026

**A - B** = Fahrwege    **snF** = nur an Schultagen, nicht freitags    **FR** = nur freitags    **sfFR** = nur freitags und an schulfreien Tagen  
**s** = nur an Schultagen    **sf** = nur an schulfreien Tagen

Montag - Freitag	
05	
06	34
07	
08	
09	
10	26
11	
12	
13	20 <sup>s</sup>
14	26
15	
16	20 <sup>snF</sup>
17	
18	
19	
20	
21	

- Falkenstein Birnerstraße
- ▶ ● Ettersdorf
- 1 Kruckenberg Ost
- 2 -Mitte
- 3 -West
- 4 Abzw. Frengkofen
- 5 Bach Ost
- 6 -Gasthof zur Post
- 7 -West
- 8 Demling Gärt. Meinzinger
- 9 -Abzw. Demling
- 10 -Ort
- 13 -Steinbruch
- 14 Sulzbach Ost
- 15 -Neue Brücke
- 18 Donaustauf Walhallastraße
- 19 -Kriegerdenkmal
- 20 -Bayerwaldstraße
- 22 Tegernheim Weinbergstr.
- 23 -Gh. Federl
- 24 -Martin-Luther-Kirche
- 25 Rgbg Schwabelweis Heyden
- 26 -Fleischmannstr.
- 27 -Schwabelweis Kirchstraße
- 28 -Schwabelw. Baseball-Stad.
- 29 -Kalkwerk
- 30 -Gewerbepark/D.-Arena
- 32 -Vilsstraße-Gewerbepark
- 33 -Weichser Weg
- 35 -Donaustauffer Straße
- 37 -Weichs/DEZ
- 39 -Weißenburgstraße
- 41 -Gabelsbergerstraße
- 43 -Dachauptplatz
- 45 -Hauptbahnhof

Am 24.12. und 31.12. Verkehr wie an Samstagen falls diese Tage nicht auf einen Sonntag fallen. Einschränkungen hierzu entnehmen Sie Gültig ab 04.03.2026 bitte der Tagespresse oder unter [www.rvv.de](http://www.rvv.de)

**s** = nur an Schultagen

**snF** = nur an Schultagen, nicht freitags

	Montag - Freitag				Samstag				Sonn-/Feiertag				
04	51												
05	45												
06	20	35	42	47 <sup>A</sup> <sub>s</sub>	07				43				
07	27	57			07	47			58				
08	26				27				58				
09	26				27				58				
10	27				27				58				
11	27				27				58				
12	27				27				58				
13	22 <sup>s</sup>	27 <sup>sf</sup>			27				58				
14	27				27				58				
15	27				27				58				
16	22 <sup>snF</sup>	27 <sup>sfFR</sup>			27				58				
17	27				27				58				
18	27				27				58				
19	27				27				58				
20	07	47			07	47			58				
21	47				47				58				
22	57				57				58				
23	57												
00	41 <sup>FR</sup>				41								

- A
- Falkenstein Birnerstraße
- Kruckenberg Ost
- 1 -Mitte
- 2 -West
- 3 Abzw. Frengkofen
- 4 Bach Ost
- 5 -Gasthof zur Post
- 6 -West
- 7 Demling Gärtn. Meinzinger
- 8 -Abzw. Demling
- 9 -Ort
- 14 -Steinbruch
- 15 Sulzbach Ost
- 16 -Neue Brücke
- 18 Donaustauf Walhallastraße
- 19 -Kriegerdenkmal
- 21 -Bayerwaldstraße
- 21 ● 24 Tegernheim Weinbergstr.
- 22 ● 25 -Gh. Federl
- 24 ● 27 -Martin-Luther-Kirche
- 26 ● 29 Rgbg Schwabelweis Heyden
- 27 ● 30 -Fleischmannstr.
- 28 ● 31 -Schwabelweis Kirchstraße
- 29 ● 32 -Schwabelw. Baseball-Stad.
- 31 ● 34 -Kalkwerk
- 33 ● 36 -Gewerbepark/D.-Arena
- 34 ● 37 -Vilsstraße-Gewerbepark
- 35 ● 38 -Weichser Weg
- 37 ● 40 -Donaustauer Straße
- 39 ● 42 -Weichs/DEZ
- 41 ● 44 -Weißenburgstraße
- 43 ● 46 -Gabelsbergerstraße
- 44 ● 47 -Dachauptplatz
- 50 -Hauptbahnhof (Steig B5)
- 47 -Hauptbahnhof (Steig C5)
- 50 -Justizgebäude
- 55 -Ostdeutsche Galerie
- 57 -Hans-Sachs-Straße
- 58 -Goethe-Gymnasium

Am 24.12. und 31.12. Verkehr wie an Samstagen falls diese Tage nicht auf einen Sonntag fallen. Einschränkungen hierzu entnehmen Sie bitte der Tagespresse oder unter [www.rvv.de](http://www.rvv.de)

Gültig ab 04.03.2026

**A** = fährt A      **snF** = nur an Schultagen, nicht freitags      **FR** = nur freitags      **sfFR** = nur freitags und an schulfreien Tagen  
**s** = nur an Schultagen      **sf** = nur an schulfreien Tagen

	Montag - Freitag				Samstag				Sonn-/Feiertag				
04	52												
05	46												
06	21	36	43	48 <sup>A</sup> <sub>S</sub>	08				44				
07	28	58			08	48			59				
08	28				28				59				
09	28				28				59				
10	28				28				59				
11	28				28				59				
12	28				28				59				
13	23 <sup>s</sup>	28 <sup>sf</sup>			28				59				
14	28				28				59				
15	28				28				59				
16	23 <sup>snF</sup>	28 <sup>sfFR</sup>			28				59				
17	28				28				59				
18	28				28				59				
19	28				28				59				
20	08	48			08	48			59				
21	48				48				59				
22	58				58				59				
23	58												
00	42 <sup>FR</sup>				42								

- A Falkenstein Birnerstraße
- 1 Kruckenberg Mitte
- 2 1-West
- 3 2 Abzw. Frengkofen
- 4 3 Bach Ost
- 5 4 -Gasthof zur Post
- 6 5 -West
- 7 6 Demling Gärtln. Meinzinger
- 8 7 -Abzw. Demling
- 13 8 -Ort
- 14 13 -Steinbruch
- 15 14 Sulzbach Ost
- 17 15 -Neue Brücke
- 18 Donaustauf Walhallastraße
- 20 -Kriegerdenkmal
- 20 -Bayerwaldstraße
- 20 23 Tegernheim Weinbergstr.
- 21 24 -Gh. Federl
- 23 26 -Martin-Luther-Kirche
- 25 28 Rgbg Schwabelweis Heyden
- 26 29 -Fleischmannstr.
- 27 30 -Schwabelweis Kirchstraße
- 28 31 -Schwabelw. Baseball-Stad.
- 30 33 -Kalkwerk
- 32 35 -Gewerbepark/D.-Arena
- 33 36 -Vilsstraße-Gewerbepark
- 34 37 -Weichser Weg
- 36 39 -Donaustauffer Straße
- 38 41 -Weichs/DEZ
- 40 43 -Weißenburgstraße
- 42 45 -Gabelsbergerstraße
- 43 46 -Dachauptplatz
- 49 Hauptbahnhof (Steig B5)
- 46 Hauptbahnhof (Steig C5)
- 49 -Justizgebäude
- 54 -Ostdeutsche Galerie
- 56 -Hans-Sachs-Straße
- 57 -Goethe-Gymnasium

Am 24.12. und 31.12. Verkehr wie an Samstagen falls diese Tage nicht auf einen Sonntag fallen. Einschränkungen hierzu entnehmen Sie bitte der Tagespresse oder unter [www.rvv.de](http://www.rvv.de)

Gültig ab 04.03.2026

**A** = fährt A      **snF** = nur an Schultagen, nicht freitags      **FR** = nur freitags      **sfFR** = nur freitags und an schulfreien Tagen  
**s** = nur an Schultagen      **sf** = nur an schulfreien Tagen

	Montag - Freitag				Samstag				Sonn-/Feiertag				
04	53												
05	47												
06	22	37	44	49 <sup>A</sup> <sub>S</sub>	09				45				
07	29	59			09	49							
08	29				29				00				
09	29				29				00				
10	29				29				00				
11	29				29				00				
12	29				29				00				
13	24 <sup>s</sup>	29 <sup>sf</sup>			29				00				
14	29				29				00				
15	29				29				00				
16	24 <sup>snF</sup>	29 <sup>sfFR</sup>			29				00				
17	29				29				00				
18	29				29				00				
19	29				29				00				
20	09	49			09	49			00				
21	49				49				00				
22	59				59				00				
23	59								00				
00	43 <sup>FR</sup>				43								

- A Falkenstein Birnerstraße
- 1 Kruckenberg West
- 1 1 Abzw. Frengkofen
- 2 2 Bach Ost
- 3 3 -Gasthof zur Post
- 4 4 -West
- 5 5 Demling Gärtln. Meinzinger
- 6 6 -Abzw. Demling
- 7 7 -Ort
- 12 12 -Steinbruch
- 13 13 Sulzbach Ost
- 14 14 -Neue Brücke
- 16 Donaustauf Walhallastraße
- 17 -Kriegerdenkmal
- 19 -Bayerwaldstraße
- 19 22 Tegernheim Weinbergstr.
- 20 23 -Gh. Federl
- 22 25 -Martin-Luther-Kirche
- 24 27 Rgbg Schwabelweis Heyden
- 25 28 -Fleischmannstr.
- 26 29 -Schwabelweis Kirchstraße
- 27 30 -Schwabelw. Baseball-Stad.
- 29 32 -Kalkwerk
- 31 34 -Gewerbepark/D.-Arena
- 32 35 -Vilsstraße-Gewerbepark
- 33 36 -Weichser Weg
- 35 38 -Donaustauffer Straße
- 37 40 -Weichs/DEZ
- 39 42 -Weißenburgstraße
- 41 44 -Gabelsbergerstraße
- 42 45 -Dachauplatz
- 48 -Hauptbahnhof (Steig B5)
- 45 -Hauptbahnhof (Steig C5)
- 48 -Justizgebäude
- 53 -Ostdeutsche Galerie
- 55 -Hans-Sachs-Straße
- 56 -Goethe-Gymnasium

Am 24.12. und 31.12. Verkehr wie an Samstagen falls diese Tage nicht auf einen Sonntag fallen. Einschränkungen hierzu entnehmen Sie bitte der Tagespresse oder unter [www.rvv.de](http://www.rvv.de)

Gültig ab 04.03.2026

**A** = fährt A      **snF** = nur an Schultagen, nicht freitags      **FR** = nur freitags      **sfFR** = nur freitags und an schulfreien Tagen  
**s** = nur an Schultagen      **sf** = nur an schulfreien Tagen

	Montag - Freitag				Samstag		Sonn-/Feiertag			
04	54									
05	48									
06	23	38	45	50 <sup>A</sup> <sub>S</sub>	10				46	
07	30				10	50				
08	00	30			30				01	
09	30				30				01	
10	30				30				01	
11	30				30				01	
12	30				30				01	
13	25 <sup>s</sup>	30 <sup>sf</sup>			30				01	
14	30				30				01	
15	30				30				01	
16	25 <sup>snF</sup>	30 <sup>sfFR</sup>			30				01	
17	30				30				01	
18	30				30				01	
19	30				30				01	
20	10	50			10	50			01	
21	50				50				01	
22									01	
23	00				00				01	
00	00	44 <sup>FR</sup>			44					

- A Falkenstein Birnerstraße
- 1 Abzw. Frengkofen
- 1 1 Bach Ost
- 2 2 -Gasthof zur Post
- 3 3 -West
- 4 4 Demling Gärtn. Meinzinger
- 5 5 -Abzw. Demling
- 6 6 -Ort
- 11 11 -Steinbruch
- 12 12 Sulzbach Ost
- 13 13 -Neue Brücke
- 15 Donaustauf Walhallastraße
- 16 -Kriegerdenkmal
- 18 -Bayerwaldstraße
- 18 21 Tegernheim Weinbergstr.
- 19 22 -Gh. Federl
- 21 24 -Martin-Luther-Kirche
- 23 26 Rgbg Schwabelweis Heyden
- 24 27 -Fleischmannstr.
- 25 28 -Schwabelweis Kirchstraße
- 26 29 -Schwabelw. Baseball-Stad.
- 28 31 -Kalkwerk
- 30 33 -Gewerbepark/D.-Arena
- 31 34 -Vilsstraße-Gewerbepark
- 32 35 -Weichser Weg
- 34 37 -Donaustauer Straße
- 36 39 -Weichs/DEZ
- 38 41 -Weißenburgstraße
- 40 43 -Gabelsbergerstraße
- 41 44 -Dachauptplatz
- 47 -Hauptbahnhof (Steig B5)
- 44 -Hauptbahnhof (Steig C5)
- 47 -Justizgebäude
- 52 -Ostdeutsche Galerie
- 54 -Hans-Sachs-Straße
- 55 -Goethe-Gymnasium

Am 24.12. und 31.12. Verkehr wie an Samstagen falls diese Tage nicht auf einen Sonntag fallen. Einschränkungen hierzu entnehmen Sie bitte der Tagespresse oder unter [www.rvv.de](http://www.rvv.de)

Gültig ab 04.03.2026

**A** = fährt A      **snF** = nur an Schultagen, nicht freitags      **FR** = nur freitags      **sfFR** = nur freitags und an schulfreien Tagen  
**s** = nur an Schultagen      **sf** = nur an schulfreien Tagen



	Montag - Freitag				Samstag		Sonn-/Feiertag			
04	55									
05	49									
06	24	39	46	51 <sup>A</sup> <sub>s</sub>	11			47		
07	31				11	51				
08	01	31			31			02		
09	31				31			02		
10	31				31			02		
11	31				31			02		
12	31				31			02		
13	26 <sup>s</sup>	31 <sup>sf</sup>			31			02		
14	31				31			02		
15	31				31			02		
16	26 <sup>snF</sup>	31 <sup>sfFR</sup>			31			02		
17	31				31			02		
18	31				31			02		
19	31				31			02		
20	11	51			11	51		02		
21	51				51			02		
22								02		
23	01				01			02		
00	01	45 <sup>FR</sup>			45					

- A
- Falkenstein Birnerstraße
- Bach Ost
- 1 - Gasthof zur Post
- 2 - West
- 3 - Demling Gärtln. Meinzinger
- 4 - Abzw. Demling
- 5 - Ort
- 10 - Steinbruch
- 11 - Sulzbach Ost
- 12 - Neue Brücke
- 14 - Donaustauf Walhallastraße
- 15 - Kriegerdenkmal
- 17 - Bayerwaldstraße
- 17 - 20 Tegernheim Weinbergstr.
- 18 - 21 - Gh. Federl
- 20 - 23 - Martin-Luther-Kirche
- 22 - 25 Rgbg Schwabelweis Heyden
- 23 - 26 - Fleischmannstr.
- 24 - 27 - Schwabelweis Kirchstraße
- 25 - 28 - Schwabelw. Baseball-Stad.
- 27 - 30 - Kalkwerk
- 29 - 32 - Gewerbepark/D.-Arena
- 30 - 33 - Vilsstraße-Gewerbepark
- 31 - 34 - Weichser Weg
- 33 - 36 - Donaustauffer Straße
- 35 - 38 - Weichs/DEZ
- 37 - 40 - Weißenburgstraße
- 39 - 42 - Gabelsbergerstraße
- 40 - 43 - Dachauptplatz
- 46 - Hauptbahnhof (Steig B5)
- 43 - Hauptbahnhof (Steig C5)
- 46 - Justizgebäude
- 51 - Ostdeutsche Galerie
- 53 - Hans-Sachs-Straße
- 54 - Goethe-Gymnasium

Am 24.12. und 31.12. Verkehr wie an Samstagen falls diese Tage nicht auf einen Sonntag fallen. Einschränkungen hierzu entnehmen Sie bitte der Tagespresse oder unter [www.rvv.de](http://www.rvv.de)

Gültig ab 04.03.2026

**A** = fährt A      **snF** = nur an Schultagen, nicht freitags      **FR** = nur freitags      **sfFR** = nur freitags und an schulfreien Tagen  
**s** = nur an Schultagen      **sf** = nur an schulfreien Tagen

	Montag - Freitag				Samstag		Sonn-/Feiertag			
04	56									
05	50									
06	25	40	47	52 <sup>A</sup> <sub>S</sub>	12				48	
07	32				12	52				
08	02	32			32				03	
09	32				32				03	
10	32				32				03	
11	32				32				03	
12	32				32				03	
13	27 <sup>s</sup>	32 <sup>sf</sup>			32				03	
14	32				32				03	
15	32				32				03	
16	27 <sup>snF</sup>	32 <sup>sfFR</sup>			32				03	
17	32				32				03	
18	32				32				03	
19	32				32				03	
20	12	52			12	52			03	
21	52				52				03	
22									03	
23	02				02				03	
00	02	46 <sup>FR</sup>			46					

- A
- Falkenstein Birnerstraße
- Bach Gasthof zur Post
- 1 -West
- 2 Demling Gärtln. Meinzinger
- 3 -Abzw. Demling
- 4 -Ort
- 9 -Steinbruch
- 10 Sulzbach Ost
- 11 -Neue Brücke
- 13 Donaustauf Walhallastraße
- 14 -Kriegerdenkmal
- 16 -Bayerwaldstraße
- 16 ● 19 Tegernheim Weinbergstr.
- 17 ● 20 -Gh. Federl
- 19 ● 22 -Martin-Luther-Kirche
- 21 ● 24 Rgbg Schwabelweis Heyden
- 22 ● 25 -Fleischmannstr.
- 23 ● 26 -Schwabelweis Kirchstraße
- 24 ● 27 -Schwabelw. Baseball-Stad.
- 26 ● 29 -Kalkwerk
- 28 ● 31 -Gewerbepark/D.-Arena
- 29 ● 32 -Vilsstraße-Gewerbepark
- 30 ● 33 -Weichser Weg
- 32 ● 35 -Donaustauffer Straße
- 34 ● 37 -Weichs/DEZ
- 36 ● 39 -Weißenburgstraße
- 38 ● 41 -Gabelsbergerstraße
- 39 ● 42 -Dachauplatz
- 45 -Hauptbahnhof (Steig B5)
- 42 -Hauptbahnhof (Steig C5)
- 45 -Justizgebäude
- 50 -Ostdeutsche Galerie
- 52 -Hans-Sachs-Straße
- 53 -Goethe-Gymnasium

Am 24.12. und 31.12. Verkehr wie an Samstagen falls diese Tage nicht auf einen Sonntag fallen. Einschränkungen hierzu entnehmen Sie bitte der Tagespresse oder unter [www.rvv.de](http://www.rvv.de)

Gültig ab 04.03.2026

**A** = fährt A      **snF** = nur an Schultagen, nicht freitags      **FR** = nur freitags      **sfFR** = nur freitags und an schulfreien Tagen  
**s** = nur an Schultagen      **sf** = nur an schulfreien Tagen

	Montag - Freitag				Samstag		Sonn-/Feiertag			
04	57									
05	51									
06	26	41	48	53 <sup>A</sup> <sub>s</sub>	13			49		
07	33				13	53				
08	03	33			33			04		
09	33				33			04		
10	33				33			04		
11	33				33			04		
12	33				33			04		
13	28 <sup>s</sup>	33 <sup>sf</sup>			33			04		
14	33				33			04		
15	33				33			04		
16	28 <sup>snF</sup>	33 <sup>sfFR</sup>			33			04		
17	33				33			04		
18	33				33			04		
19	33				33			04		
20	13	53			13	53		04		
21	53				53			04		
22								04		
23	03				03			04		
00	03	47 <sup>FR</sup>			47					

- A** ○ Falkenstein Birnerstraße
- Bach West
- 1 ● 1 Demling Gärtln. Meinzinger
- 2 ● 2 -Abzw. Demling
- 3 ● 3 -Ort
- 8 ● 8 -Steinbruch
- 9 ● 9 Sulzbach Ost
- 10 ● 10 -Neue Brücke
- 12 Donaustauf Walhallastraße
- 13 -Kriegerdenkmal
- 15 -Bayerwaldstraße
- 15 ● 18 Tegernheim Weinbergstr.
- 16 ● 19 -Gh. Federl
- 18 ● 21 -Martin-Luther-Kirche
- 20 ● 23 Rgbg Schwabelweis Heyden
- 21 ● 24 -Fleischmannstr.
- 22 ● 25 -Schwabelweis Kirchstraße
- 23 ● 26 -Schwabelw. Baseball-Stad.
- 25 ● 28 -Kalkwerk
- 27 ● 30 -Gewerbepark/D.-Arena
- 28 ● 31 -Vilsstraße-Gewerbepark
- 29 ● 32 -Weichser Weg
- 31 ● 34 -Donaustauer Straße
- 33 ● 36 -Weichs/DEZ
- 35 ● 38 -Weißenburgstraße
- 37 ● 40 -Gabelsbergerstraße
- 38 ● 41 -Dachauptplatz
- 44 -Hauptbahnhof (Steig B5)
- 41 -Hauptbahnhof (Steig C5)
- 44 -Justizgebäude
- 49 -Ostdeutsche Galerie
- 51 -Hans-Sachs-Straße
- 52 -Goethe-Gymnasium

Am 24.12. und 31.12. Verkehr wie an Samstagen falls diese Tage nicht auf einen Sonntag fallen. Einschränkungen hierzu entnehmen Sie bitte der Tagespresse oder unter [www.rvv.de](http://www.rvv.de) Gültig ab 04.03.2026

**A** = fährt A      **snF** = nur an Schultagen, nicht freitags      **FR** = nur freitags      **sfFR** = nur freitags und an schulfreien Tagen  
**s** = nur an Schultagen      **sf** = nur an schulfreien Tagen

	Montag - Freitag				Samstag		Sonn-/Feiertag			
04	58									
05	52									
06	27	42	49	54 <sup>A</sup> <sub>S</sub>	14			50		
07	34				14	54				
08	04	34			34			05		
09	34				34			05		
10	34				34			05		
11	34				34			05		
12	34				34			05		
13	30 <sup>s</sup>	34 <sup>sf</sup>			34			05		
14	34				34			05		
15	34				34			05		
16	30 <sup>snF</sup>	34 <sup>sfFR</sup>			34			05		
17	34				34			05		
18	34				34			05		
19	34				34			05		
20	14	54			14	54		05		
21	54				54			05		
22								05		
23	04				04			05		
00	04	48 <sup>FR</sup>			48					

- A** ○ Falkenstein Birnerstraße
- Demling Gärt. Meinzinger
- 1 -Abzw. Demling
- 2 -Ort
- 7 -Steinbruch
- 8 -Sulzbach Ost
- 9 -Neue Brücke
- 11 -Donaustauf Walhallastraße
- 12 -Kriegerdenkmal
- 14 -Bayerwaldstraße
- 14 -17 Tegernheim Weinbergstr.
- 15 -18 -Gh. Federl
- 17 -20 -Martin-Luther-Kirche
- 19 -22 Rgbg Schwabelweis Heyden
- 20 -23 -Fleischmannstr.
- 21 -24 -Schwabelweis Kirchstraße
- 22 -25 -Schwabelw. Baseball-Stad.
- 24 -27 -Kalkwerk
- 26 -29 -Gewerbepark/D.-Arena
- 27 -30 -Vilsstraße-Gewerbepark
- 28 -31 -Weichser Weg
- 30 -33 -Donaustauffer Straße
- 32 -35 -Weichs/DEZ
- 34 -37 -Weißenburgstraße
- 36 -39 -Gabelsbergerstraße
- 37 -40 -Dachauplatz
- 43 -Hauptbahnhof (Steig B5)
- 40 -Hauptbahnhof (Steig C5)
- 43 -Justizgebäude
- 48 -Ostdeutsche Galerie
- 50 -Hans-Sachs-Straße
- 51 -Goethe-Gymnasium

Am 24.12. und 31.12. Verkehr wie an Samstagen falls diese Tage nicht auf einen Sonntag fallen. Einschränkungen hierzu entnehmen Sie bitte der Tagespresse oder unter [www.rvv.de](http://www.rvv.de)

Gültig ab 04.03.2026

**A** = fährt A      **snF** = nur an Schultagen, nicht freitags      **FR** = nur freitags      **sfFR** = nur freitags und an schulfreien Tagen  
**s** = nur an Schultagen      **sf** = nur an schulfreien Tagen

	Montag - Freitag					Samstag			Sonn-/Feiertag		
04	59										
05	53										
06	28	43	47 <sup>B</sup> <sub>S</sub>	50	55 <sup>A</sup> <sub>S</sub>	15			51		
07	35					15	55				
08	05	35				35			06		
09	35					35			06		
10	35					35			06		
11	35					35			06		
12	35					35			06		
13	32 <sup>s</sup>	35 <sup>sf</sup>				35			06		
14	35					35			06		
15	35					35			06		
16	32 <sup>snF</sup>	35 <sup>sfFR</sup>				35			06		
17	35					35			06		
18	35					35			06		
19	35					35			06		
20	15	55				15	55		06		
21	55					55			06		
22									06		
23	05					05			06		
00	05	49 <sup>FR</sup>				49					



Am 24.12. und 31.12. Verkehr wie an Samstagen falls diese Tage nicht auf einen Sonntag fallen. Einschränkungen hierzu entnehmen Sie bitte der Tagespresse oder unter [www.rvv.de](http://www.rvv.de) Gültig ab 04.03.2026

**A - B** = Fahrwege **snF** = nur an Schultagen, nicht freitags **FR** = nur freitags **sfFR** = nur freitags und an schulfreien Tagen  
**s** = nur an Schultagen **sf** = nur an schulfreien Tagen

Uhrzeit	Montag - Freitag					Samstag			Sonn-/Feiertag		
	05	06	07	08	09	10	11	12	13	14	15
05	00	54									
06	29	44	48 <sup>B</sup> <sub>S</sub>	51	56 <sup>A</sup> <sub>S</sub>	16				52	
07	36					16	56				
08	06	36				36				07	
09	36					36				07	
10	36					36				07	
11	36					36				07	
12	36					36				07	
13	34 <sup>S</sup>	36 <sup>Sf</sup>				36				07	
14	36					36				07	
15	36					36				07	
16	34 <sup>snF</sup>	36 <sup>sfFR</sup>				36				07	
17	36					36				07	
18	36					36				07	
19	36					36				07	
20	16	56				16	56			07	
21	56					56				07	
22										07	
23	06					06				07	
00	06	50 <sup>FR</sup>				50					



Am 24.12. und 31.12. Verkehr wie an Samstagen falls diese Tage nicht auf einen Sonntag fallen. Einschränkungen hierzu Gültig ab 04.03.2026 entnehmen Sie bitte der Tagespresse oder unter [www.rvv.de](http://www.rvv.de)

**A - B** = Fahrwege      **snF** = nur an Schultagen, nicht freitags      **FR** = nur freitags      **sfFR** = nur freitags und an schulfreien Tagen  
**S** = nur an Schultagen      **Sf** = nur an schulfreien Tagen

	Montag - Freitag				Samstag				Sonn-/Feiertag				
05	03	59											
06	34	49	53 <sup>B</sup> <sub>S</sub>	56	19				55				
07	01 <sup>A</sup> <sub>S</sub>	39			19	59							
08	09	39			39				10				
09	39				39				10				
10	39				39				10				
11	39				39				10				
12	39				39				10				
13	39				39				10				
14	39				39				10				
15	39				39				10				
16	39				39				10				
17	39				39				10				
18	39				39				10				
19	39				39				10				
20	19	59			19	59			10				
21	59				59				10				
22									10				
23	09				09				10				
00	09	53 <sup>FR</sup>			53								



Am 24.12. und 31.12. Verkehr wie an Samstagen falls diese Tage nicht auf einen Sonntag fallen. Einschränkungen hierzu entnehmen Sie bitte der Tagespresse oder unter [www.rvv.de](http://www.rvv.de) Gültig ab 04.03.2026

**A - B** = Fahrwege   **S** = nur an Schultagen   **FR** = nur freitags

	Montag - Freitag					Samstag					Sonn-/Feiertag							
05	04																	
06	00	35	50	54 <sup>B</sup> <sub>S</sub>	57	20								56				
07	02 <sup>A</sup> <sub>S</sub>	40				20												
08	10	40				00	40							11				
09	40					40								11				
10	40					40								11				
11	40					40								11				
12	40					40								11				
13	40					40								11				
14	40					40								11				
15	40					40								11				
16	40					40								11				
17	40					40								11				
18	40					40								11				
19	40					40								11				
20	20					20								11				
21	00					00								11				
22	00					00								11				
23	10					10								11				
00	10	54 <sup>FR</sup>				54												



Am 24.12. und 31.12. Verkehr wie an Samstagen falls diese Tage nicht auf einen Sonntag fallen. Einschränkungen hierzu entnehmen Sie bitte der Tagespresse oder unter [www.rvv.de](http://www.rvv.de) Gültig ab 04.03.2026

**A - B** = Fahrwege      **S** = nur an Schultagen      **FR** = nur freitags





**Montag - Freitag**

05

06

07

38<sup>s</sup>

08

09

10

11

Fahrwege mit Fahrzeit in Minuten

- ▶ ● Sulzbach Tulpenweg
- 2 -Dorfplatz
- 3 -West
- 5 Donaustauf Walhallastraße
- 7 -Schillerstraße
- 9 -Schule
- 10 -Schillerstraße
- 12 -Kriegerdenkmal
- 13 -Bayerwaldstraße
- 15 Tegernheim Weinbergstr.
- 16 -Gh. Federl
- 17 -Martin-Luther-Kirche
- 18 Rgbg Schwabelweis Heyden
- 19 -Fleischmannstr.
- 20 -Schwabelweis Kirchstraße
- 21 -Schwabelw. Baseball-Stad.
- 22 -Kalkwerk
- 23 -Gewerbepark/D.-Arena
- 25 -Vilsstraße-Gewerbepark
- 26 -Weichser Weg
- 28 -Donaustauer Straße
- 30 -Weichs/DEZ
- 32 -Weißenburgstraße
- 34 -Gabelsbergerstraße
- 36 -Dachauptplatz
- 38 -Hauptbahnhof

Am 24.12. und 31.12. Verkehr wie an Samstagen falls diese Tage nicht auf einen Sonntag fallen. Einschränkungen hierzu entnehmen Sie Gültig ab 04.03.2026 bitte der Tagespresse oder unter [www.rvv.de](http://www.rvv.de)

**s** = nur an Schultagen

	Montag - Freitag							Samstag								
05																
06	55 <sup>s</sup>															
07	05 <sup>B</sup> <sub>s</sub>	10 <sup>s</sup>	40 <sup>A</sup> <sub>s</sub>													
08																
09	21							01								
10								01								
11								01								
12	01 <sup>s</sup>							01	21							
13	01							21								
14	01															
15	01	21						01	21							
16	21							21								
17																
18								01								
19	01							01								
20																
21																
22																



Am 24.12. und 31.12. Verkehr wie an Samstagen falls diese Tage nicht auf einen Sonntag fallen. Einschränkungen hierzu entnehmen Sie bitte der Tagespresse oder unter [www.rvv.de](http://www.rvv.de)      Gültig ab 04.03.2026

**A - B** = Fahrwege      **s** = nur an Schultagen

	Montag - Freitag							Samstag								
05																
06	56 <sup>s</sup>															
07	06 <sup>B</sup> <sub>s</sub>	11 <sup>s</sup>	41 <sup>A</sup> <sub>s</sub>													
08																
09	22							02								
10								02								
11								02								
12	02 <sup>s</sup>							02	22							
13	02							22								
14	02															
15	02	22						02	22							
16	22							22								
17																
18								02								
19	02							02								
20																
21																
22																



Am 24.12. und 31.12. Verkehr wie an Samstagen falls diese Tage nicht auf einen Sonntag fallen. Einschränkungen hierzu entnehmen Sie bitte der Tagespresse oder unter [www.rvv.de](http://www.rvv.de) Gültig ab 04.03.2026

**A - B** = Fahrwege      **s** = nur an Schultagen

	Montag - Freitag					Samstag					Sonn-/Feiertag							
05	05																	
06	01	36	51	55 <sup>B</sup> <sub>S</sub>	58	21								57				
07	03 <sup>A</sup> <sub>S</sub>	41				21												
08	11	41				01	41							12				
09	41					41								12				
10	41					41								12				
11	41					41								12				
12	41					41								12				
13	41					41								12				
14	41					41								12				
15	41					41								12				
16	41					41								12				
17	41					41								12				
18	41					41								12				
19	41					41								12				
20	21					21								12				
21	01					01								12				
22	01					01								12				
23	11					11								12				
00	11	55 <sup>FR</sup>				55												



Am 24.12. und 31.12. Verkehr wie an Samstagen falls diese Tage nicht auf einen Sonntag fallen. Einschränkungen hierzu entnehmen Sie bitte der Tagespresse oder unter [www.rvv.de](http://www.rvv.de) Gültig ab 04.03.2026

**A - B** = Fahrwege **S** = nur an Schultagen **FR** = nur freitags

	Montag - Freitag				Samstag				Sonn-/Feiertag				
05	43				43								
06	23												
07					03	43			44 <sup>A</sup>				
08					23				44 <sup>A</sup>				
09	03				23				44 <sup>A</sup>				
10	23				23				44 <sup>A</sup>				
11	03	23			23				44 <sup>A</sup>				
12	03 <sup>sf</sup>	23							44 <sup>A</sup>				
13					03				44 <sup>A</sup>				
14	23				03	23			44 <sup>A</sup>				
15									44 <sup>A</sup>				
16	03				03				44 <sup>A</sup>				
17	03				03	23			44 <sup>A</sup>				
18	03	23			23				44 <sup>A</sup>				
19	23				23				44 <sup>A</sup>				
20	03	43			03	43			44 <sup>A</sup>				
21	23	43			23	43			44 <sup>A</sup>				
22	43				43				44 <sup>A</sup>				
23	43				43				44 <sup>A</sup>				

- ▶ <sup>A</sup> Donauauf Reifldinger Str.
- 2 ● 2 -Kriegerdenkmal
- 3 ● 3 -Bayerwaldstraße
- 5 ● 5 Tegernheim Weinbergstr.
- 6 ● 6 -Gh. Federl
- 7 ● 7 -Martin-Luther-Kirche
- 8 ● 8 Rgbg Schwabelweis Heyden
- 9 ● 9 -Fleischmannstr.
- 10 ● 10 -Schwabelweis Kirchstraße
- 11 ● 11 -Schwabelw. Baseball-Stad.
- 12 ● 12 -Kalkwerk
- 13 ● 13 -Gewerbepark/D.-Arena
- 14 ● 15 -Vilsstraße-Gewerbepark
- 15 ● 16 -Weichser Weg
- 16 ● 18 -Donauauf Straße
- 18 ● 20 -Weichs/DEZ
- 20 ● -Wöhrdstraße
- 22 ● -Eiserne Brücke
- 23 ● -Haus der Bayerischen Geschichte
- 22 ● 22 -Weißenburgstraße
- 24 ● 24 -Gabelsbergerstraße
- 24 ● 26 -Dachauptplatz
- 26 ● 28 -Hauptbahnhof

Am 24.12. und 31.12. Verkehr wie an Samstagen falls diese Tage nicht auf einen Sonntag fallen. Einschränkungen hierzu entnehmen Sie bitte der Tagespresse oder unter [www.rvv.de](http://www.rvv.de) Gültig ab 04.03.2026

**A** = fährt A      **sf** = nur an schulfreien Tagen



**Montag - Freitag**

05																				
06																				
07	00 <sup>A</sup> <sub>s</sub>	12 <sup>sf</sup>																		
08	23																			
09																				
10	03																			
11																				
12																				
13	23																			
14																				
15																				
16																				
17	23																			
18																				
19																				
20																				
21																				

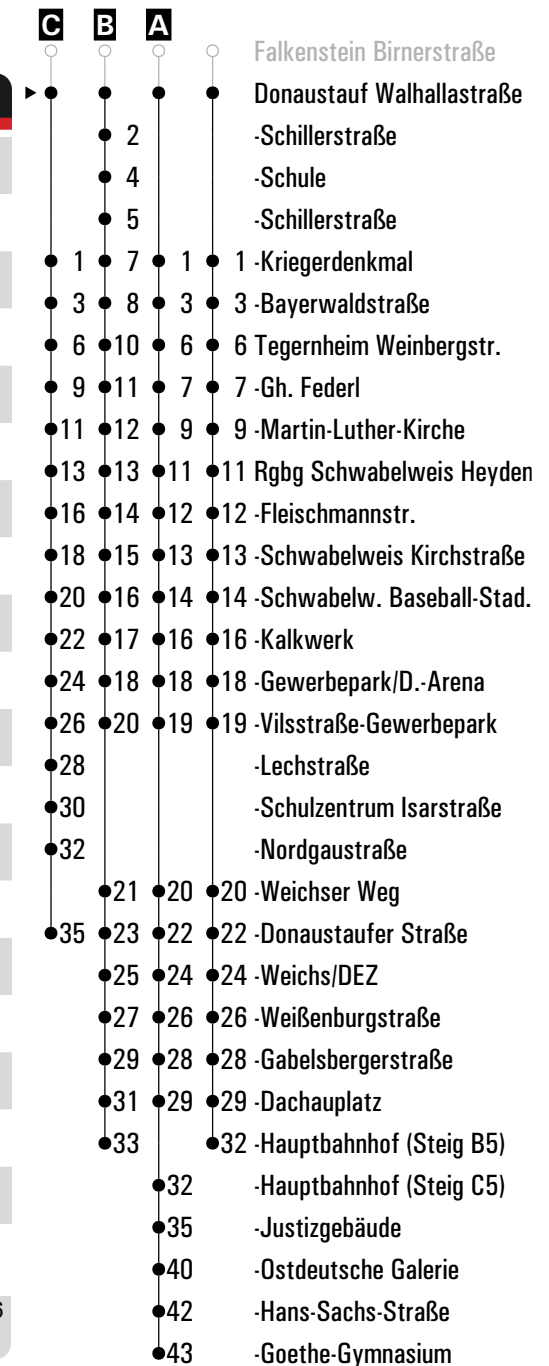
Fahrwege mit Fahrzeit in Minuten



Am 24.12. und 31.12. Verkehr wie an Samstagen falls diese Tage nicht auf einen Sonntag fallen. Einschränkungen hierzu entnehmen Sie bitte der Tagespresse oder unter [www.rvv.de](http://www.rvv.de) Gültig ab 04.03.2026

**A** = fährt A      **s** = nur an Schultagen      **sf** = nur an schulfreien Tagen

	Montag - Freitag						Samstag			Sonn-/Feiertag		
05	08											
06	04	39	53	57 <sup>A</sup> <sub>S</sub>	58 <sup>S</sup>	59 <sup>A</sup> <sub>S</sub>	24					
07	00	08 <sup>C</sup> <sub>S</sub>	13 <sup>S</sup>	43 <sup>B</sup> <sub>S</sub>	44		24				00	
08	04 <sup>S</sup>	14	44				04	44			15	
09	24	44					04	44			15	
10	44						04	44			15	
11	44						04	44			15	
12	04 <sup>S</sup>	44					04	24	44		15	
13	04	44					24	44			15	
14	04	44					44				15	
15	04	24	44				04	24	44		15	
16	24	44					24	44			15	
17	44						44				15	
18	44						04	44			15	
19	04	44					04	44			15	
20	24						24				15	
21	04						04				15	
22	04						04				15	
23	14						14				15	
00	14	58 <sup>FR</sup>					58					



Am 24.12. und 31.12. Verkehr wie an Samstagen falls diese Tage nicht auf einen Sonntag fallen. Einschränkungen hierzu Gültig ab 04.03.2026 entnehmen Sie bitte der Tagespresse oder unter [www.rvv.de](http://www.rvv.de)

**A - C** = Fahrwege      **S** = nur an Schultagen      **FR** = nur freitags



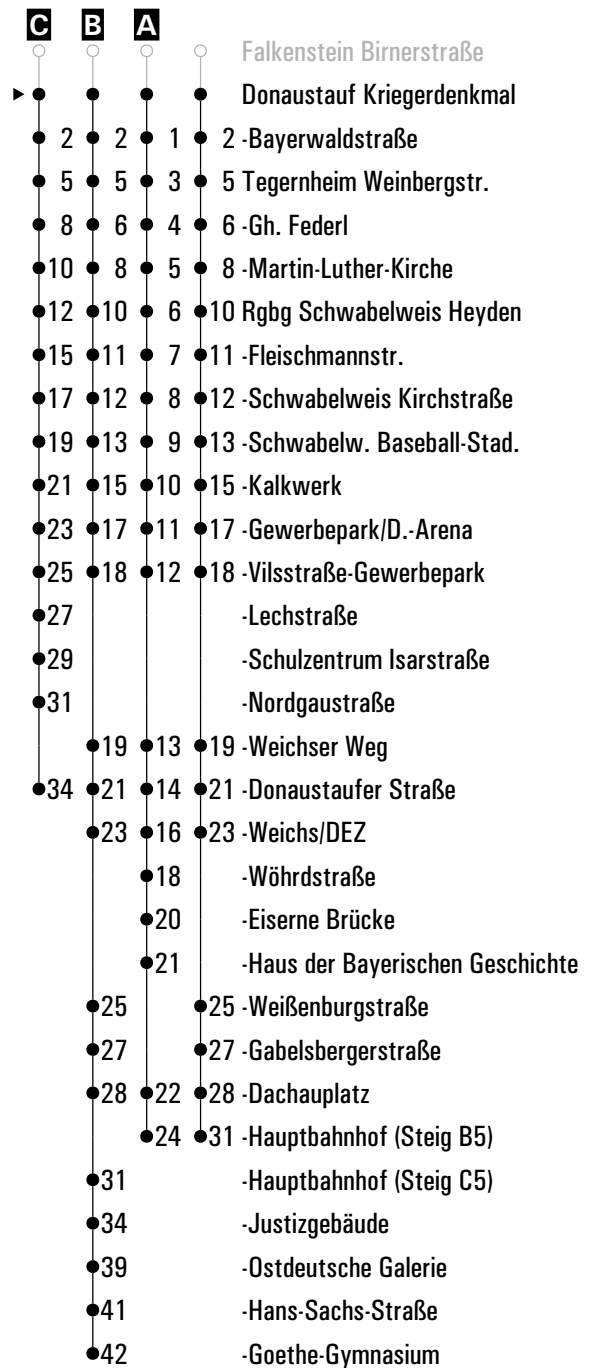






	Montag - Freitag							Samstag			Sonn-/Feiertag	
05	09	45						45				
06	05	25	40	54	58 <sup>B</sup> <sub>S</sub>	59 <sup>S</sup>		25				
07	00 <sup>B</sup> <sub>S</sub>	01	02 <sup>B</sup> <sub>S</sub> <sup>D</sup>	09 <sup>C</sup> <sub>S</sub>	14	45	50 <sup>S</sup>	05	25	45	01	46 <sup>A</sup>
08	05	15	25	45				05	25	45	16	46 <sup>A</sup>
09	05	25	45					05	25	45	16	46 <sup>A</sup>
10	05	25	45					05	25	45	16	46 <sup>A</sup>
11	05	25	45					05	25	45	16	46 <sup>A</sup>
12	05	25	45					05	25	45	16	46 <sup>A</sup>
13	05	25	45					05	25	45	16	46 <sup>A</sup>
14	05	25	45					05	25	45	16	46 <sup>A</sup>
15	05	25	45					05	25	45	16	46 <sup>A</sup>
16	05	25	45					05	25	45	16	46 <sup>A</sup>
17	05	25	45					05	25	45	16	46 <sup>A</sup>
18	05	25	45					05	25	45	16	46 <sup>A</sup>
19	05	25	45					05	25	45	16	46 <sup>A</sup>
20	05	25	45					05	25	45	16	46 <sup>A</sup>
21	05	25	45					05	25	45	16	46 <sup>A</sup>
22	05	45						05	45		16	46 <sup>A</sup>
23	15	45						15	45		16	46 <sup>A</sup>
00	15	59 <sup>FR</sup>						59				

Fahrwege mit Fahrzeit in Minuten

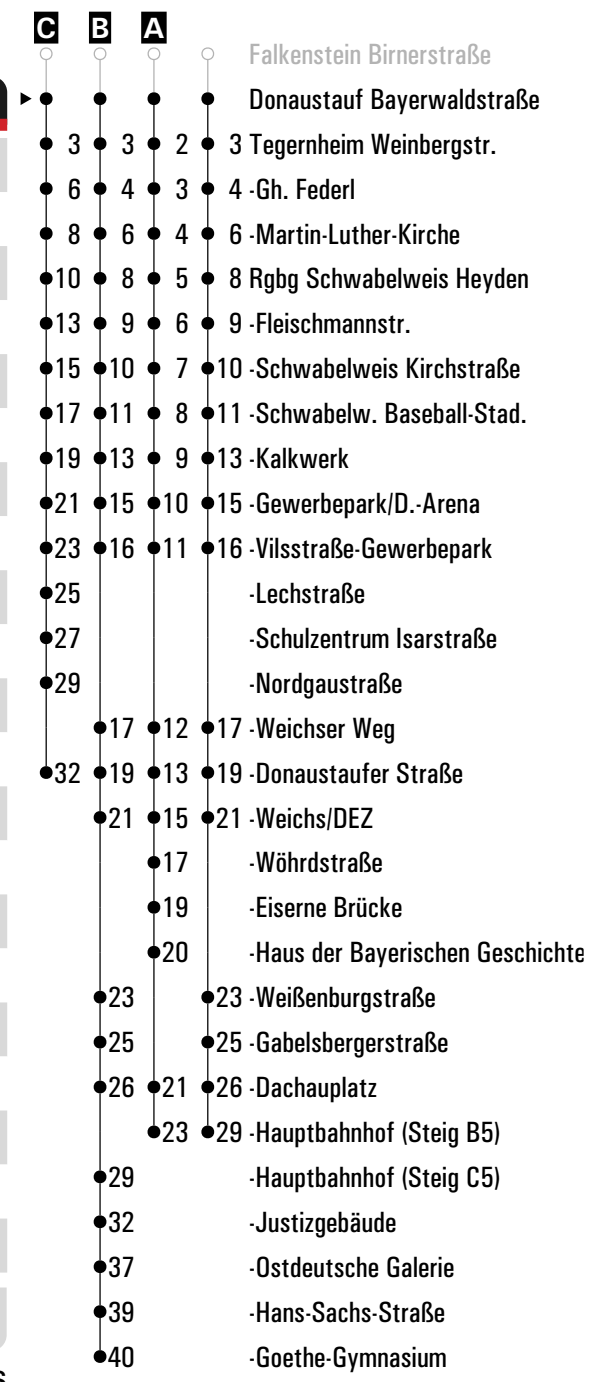


Am 24.12. und 31.12. Verkehr wie an Samstagen falls diese Tage nicht auf einen Sonntag fallen. Einschränkungen hierzu entnehmen Sie bitte der Tagespresse oder unter [www.rvv.de](http://www.rvv.de) Gültig ab 04.03.2026

**A - C** = Fahrwege   **D** = bis Regensburg Justizgebäude   **S** = nur an Schultagen   **FR** = nur freitags

	Montag - Freitag									Samstag			Sonn-/Feiertag	
05	10	46								46				
06	06	26	42	56						26				
07	00 <sup>B</sup> <sub>S</sub>	01 <sup>S</sup>	02 <sup>B</sup> <sub>S</sub>	03	04 <sup>B</sup> <sub>S</sub> <sup>D</sup>	11 <sup>C</sup> <sub>S</sub>	16	46	51 <sup>S</sup>	06	26	46	02	47 <sup>A</sup>
08	06	16	26	46						06	26	46	17	47 <sup>A</sup>
09	06	26	46							06	26	46	17	47 <sup>A</sup>
10	06	26	46							06	26	46	17	47 <sup>A</sup>
11	06	26	46							06	26	46	17	47 <sup>A</sup>
12	06	26	46							06	26	46	17	47 <sup>A</sup>
13	06	26	46							06	26	46	17	47 <sup>A</sup>
14	06	26	46							06	26	46	17	47 <sup>A</sup>
15	06	26	46							06	26	46	17	47 <sup>A</sup>
16	06	26	46							06	26	46	17	47 <sup>A</sup>
17	06	26	46							06	26	46	17	47 <sup>A</sup>
18	06	26	46							06	26	46	17	47 <sup>A</sup>
19	06	26	46							06	26	46	17	47 <sup>A</sup>
20	06	26	46							06	26	46	17	47 <sup>A</sup>
21	06	26	46							06	26	46	17	47 <sup>A</sup>
22	06	46								06	46		17	47 <sup>A</sup>
23	16	46								16	46		17	47 <sup>A</sup>
00	16													
01	00 <sup>FR</sup>									00				

Fahrwege mit Fahrzeit in Minuten

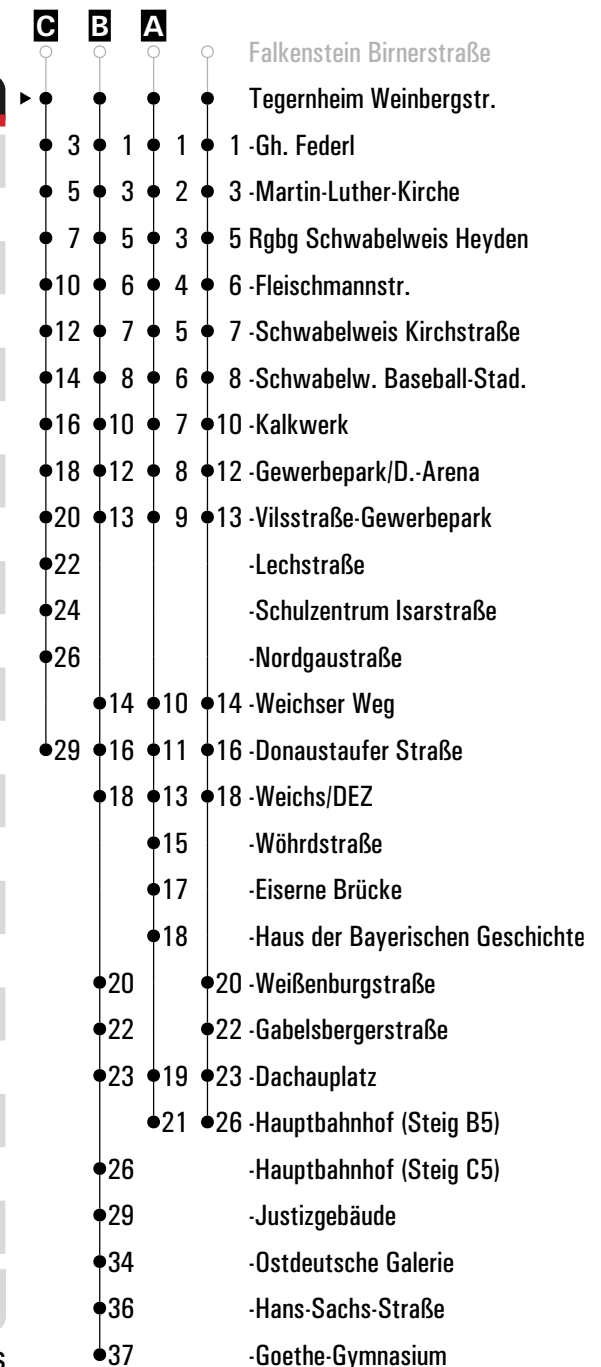


Am 24.12. und 31.12. Verkehr wie an Samstagen falls diese Tage nicht auf einen Sonntag fallen. Einschränkungen hierzu entnehmen Sie bitte der Tagespresse oder unter [www.rvv.de](http://www.rvv.de) Gültig ab 04.03.2026

**A-C** = Fahrwege    **D** = bis Regensburg Justizgebäude    **S** = nur an Schultagen    **FR** = nur freitags

	Montag - Freitag										Samstag			Sonn-/Feiertag	
05	12	48									48				
06	08	28	45	59							28				
07	03 <sup>Bs</sup>	04 <sup>s</sup>	05 <sup>Bs</sup>	06	07 <sup>BsD</sup>	08 <sup>Bs</sup>	14 <sup>Cs</sup>	19	48	53 <sup>s</sup>	08	28	48	04	49 <sup>A</sup>
08	08	18	28	48							08	28	48	19	49 <sup>A</sup>
09	08	28	48								08	28	48	19	49 <sup>A</sup>
10	08	28	48								08	28	48	19	49 <sup>A</sup>
11	08	28	48								08	28	48	19	49 <sup>A</sup>
12	08	28	48								08	28	48	19	49 <sup>A</sup>
13	08	28	48								08	28	48	19	49 <sup>A</sup>
14	08	28	48								08	28	48	19	49 <sup>A</sup>
15	08	28	48								08	28	48	19	49 <sup>A</sup>
16	08	28	48								08	28	48	19	49 <sup>A</sup>
17	08	28	48								08	28	48	19	49 <sup>A</sup>
18	08	28	48								08	28	48	19	49 <sup>A</sup>
19	08	28	48								08	28	48	19	49 <sup>A</sup>
20	08	28	48								08	28	48	19	49 <sup>A</sup>
21	08	28	48								08	28	48	19	49 <sup>A</sup>
22	08	48									08	48		19	49 <sup>A</sup>
23	18	48									18	48		19	49 <sup>A</sup>
00	18														
01	02 <sup>FR</sup>										02				

Fahrwege mit Fahrzeit in Minuten



Am 24.12. und 31.12. Verkehr wie an Samstagen falls diese Tage nicht auf einen Sonntag fallen. Einschränkungen hierzu entnehmen Sie bitte der Tagespresse oder unter [www.rvv.de](http://www.rvv.de) Gültig ab 04.03.2026

**A-C** = Fahrwege **D** = bis Regensburg Justizgebäude **s** = nur an Schultagen **FR** = nur freitags

# RVV 5 <sup>H</sup> Tegernheim Gh. Federl ▶ Regensburg Hauptbahnhof

	Montag - Freitag											Samstag			Sonn-/Feiertag	
05	13	49										49				
06	09	29	46									29				
07	00	04 <sup>B<sub>S</sub></sup>	05 <sup>S</sup>	06 <sup>B<sub>S</sub></sup>	07	08 <sup>B<sub>S</sub>D</sup>	09 <sup>B<sub>S</sub></sup>	17 <sup>C<sub>S</sub></sup>	20	49	54 <sup>S</sup>	09	29	49	05	50 <sup>A</sup>
08	09	19	29	49								09	29	49	20	50 <sup>A</sup>
09	09	29	49									09	29	49	20	50 <sup>A</sup>
10	09	29	49									09	29	49	20	50 <sup>A</sup>
11	09	29	49									09	29	49	20	50 <sup>A</sup>
12	09	29	49									09	29	49	20	50 <sup>A</sup>
13	09	29	49									09	29	49	20	50 <sup>A</sup>
14	09	29	49									09	29	49	20	50 <sup>A</sup>
15	09	29	49									09	29	49	20	50 <sup>A</sup>
16	09	29	49									09	29	49	20	50 <sup>A</sup>
17	09	29	49									09	29	49	20	50 <sup>A</sup>
18	09	29	49									09	29	49	20	50 <sup>A</sup>
19	09	29	49									09	29	49	20	50 <sup>A</sup>
20	09	29	49									09	29	49	20	50 <sup>A</sup>
21	09	29	49									09	29	49	20	50 <sup>A</sup>
22	09	49										09	49		20	50 <sup>A</sup>
23	19	49										19	49		20	50 <sup>A</sup>
00	19															
01	03 <sup>FR</sup>											03				

Am 24.12. und 31.12. Verkehr wie an Samstagen falls diese Tage nicht auf einen Sonntag fallen. Einschränkungen Gültig ab 04.03.2026  
hierzu entnehmen Sie bitte der Tagespresse oder unter [www.rvv.de](http://www.rvv.de)

**A-C** = Fahrwege    **D** = bis Regensburg Justizgebäude    **s** = nur an Schultagen    **FR** = nur freitags



	Montag - Freitag											Samstag			Sonn-/Feiertag	
05	14	50										50				
06	10	30	48									30				
07	02	06 <sup>B<sub>S</sub></sup>	07 <sup>S</sup>	08 <sup>B<sub>S</sub></sup>	09	10 <sup>B<sub>S</sub>D</sup>	11 <sup>B<sub>S</sub></sup>	19 <sup>C<sub>S</sub></sup>	22	50	55 <sup>S</sup>	10	30	50	06	51 <sup>A</sup>
08	10	20	30	50								10	30	50	21	51 <sup>A</sup>
09	10	30	50									10	30	50	21	51 <sup>A</sup>
10	10	30	50									10	30	50	21	51 <sup>A</sup>
11	10	30	50									10	30	50	21	51 <sup>A</sup>
12	10	30	50									10	30	50	21	51 <sup>A</sup>
13	10	30	50									10	30	50	21	51 <sup>A</sup>
14	10	30	50									10	30	50	21	51 <sup>A</sup>
15	10	30	50									10	30	50	21	51 <sup>A</sup>
16	10	30	50									10	30	50	21	51 <sup>A</sup>
17	10	30	50									10	30	50	21	51 <sup>A</sup>
18	10	30	50									10	30	50	21	51 <sup>A</sup>
19	10	30	50									10	30	50	21	51 <sup>A</sup>
20	10	30	50									10	30	50	21	51 <sup>A</sup>
21	10	30	50									10	30	50	21	51 <sup>A</sup>
22	10	50										10	50		21	51 <sup>A</sup>
23	20	50										20	50		21	51 <sup>A</sup>
00	20															
01	04 <sup>FR</sup>											04				

Fahrwege mit Fahrzeit in Minuten

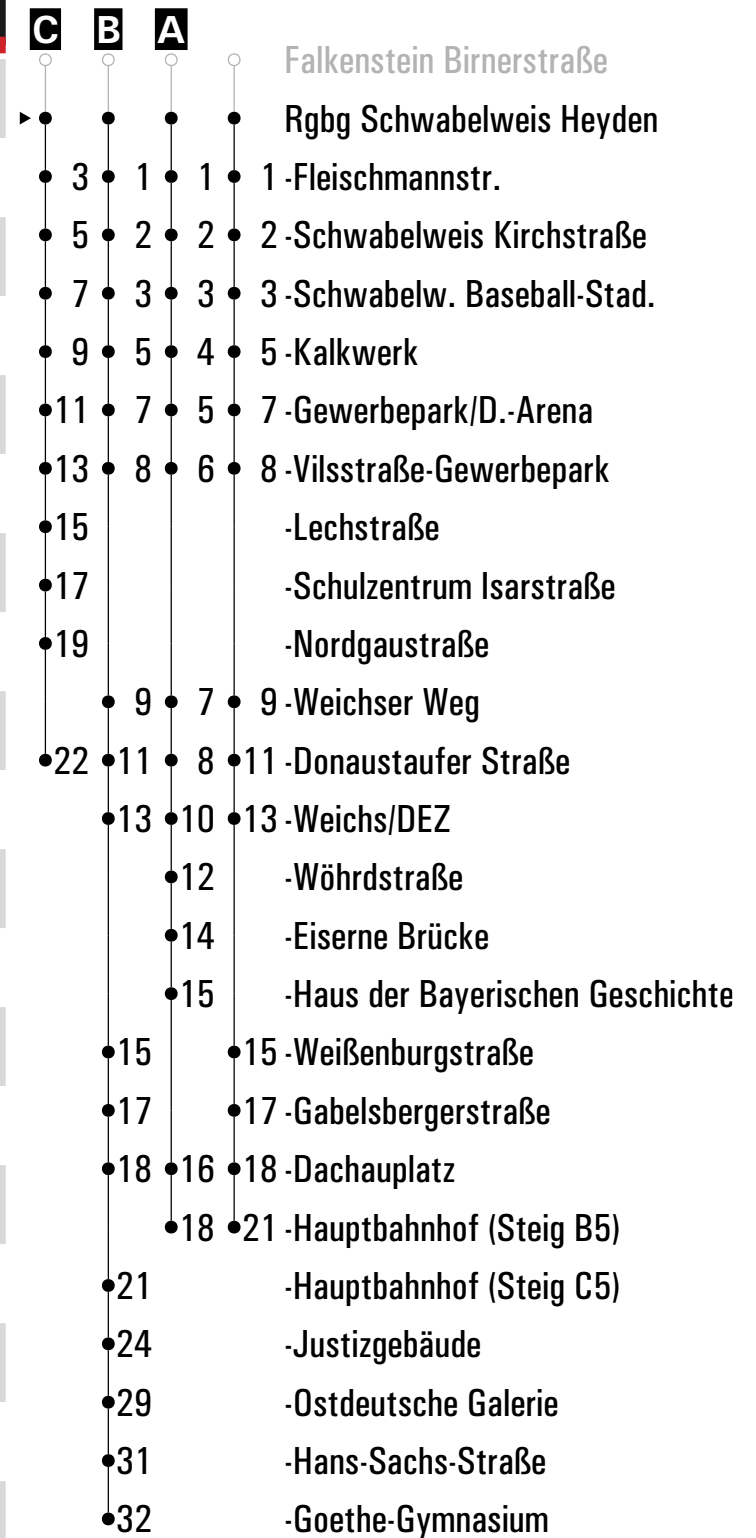


Am 24.12. und 31.12. Verkehr wie an Samstagen falls diese Tage nicht auf einen Sonntag fallen. Einschränkungen Gültig ab 04.03.2026 hierzu entnehmen Sie bitte der Tagespresse oder unter [www.rvv.de](http://www.rvv.de)

**A-C** = Fahrwege **D** = bis Regensburg Justizgebäude **S** = nur an Schultagen **FR** = nur freitags

	Montag - Freitag											Samstag			Sonn-/Feiertag		
05	15	51										51					
06	11	31	50									31					
07	04	08 <sup>B</sup> <sub>S</sub>	09 <sup>S</sup>	10 <sup>B</sup> <sub>S</sub>	11	12 <sup>B</sup> <sub>S</sub> <sup>D</sup>	13 <sup>B</sup> <sub>S</sub>	21 <sup>C</sup> <sub>S</sub>	24	51	56 <sup>S</sup>	11	31	51	07	52 <sup>A</sup>	
08	11	21	31	51								11	31	51	22	52 <sup>A</sup>	
09	11	31	51									11	31	51	22	52 <sup>A</sup>	
10	11	31	51									11	31	51	22	52 <sup>A</sup>	
11	11	31	51									11	31	51	22	52 <sup>A</sup>	
12	11	31	51									11	31	51	22	52 <sup>A</sup>	
13	11	31	51									11	31	51	22	52 <sup>A</sup>	
14	11	31	51									11	31	51	22	52 <sup>A</sup>	
15	11	31	51									11	31	51	22	52 <sup>A</sup>	
16	11	31	51									11	31	51	22	52 <sup>A</sup>	
17	11	31	51									11	31	51	22	52 <sup>A</sup>	
18	11	31	51									11	31	51	22	52 <sup>A</sup>	
19	11	31	51									11	31	51	22	52 <sup>A</sup>	
20	11	31	51									11	31	51	22	52 <sup>A</sup>	
21	11	31	51									11	31	51	22	52 <sup>A</sup>	
22	11	51										11	51		22	52 <sup>A</sup>	
23	21	51										21	51		22	52 <sup>A</sup>	
00	21																
01	05 <sup>FR</sup>											05					

Fahrwege mit Fahrzeit in Minuten



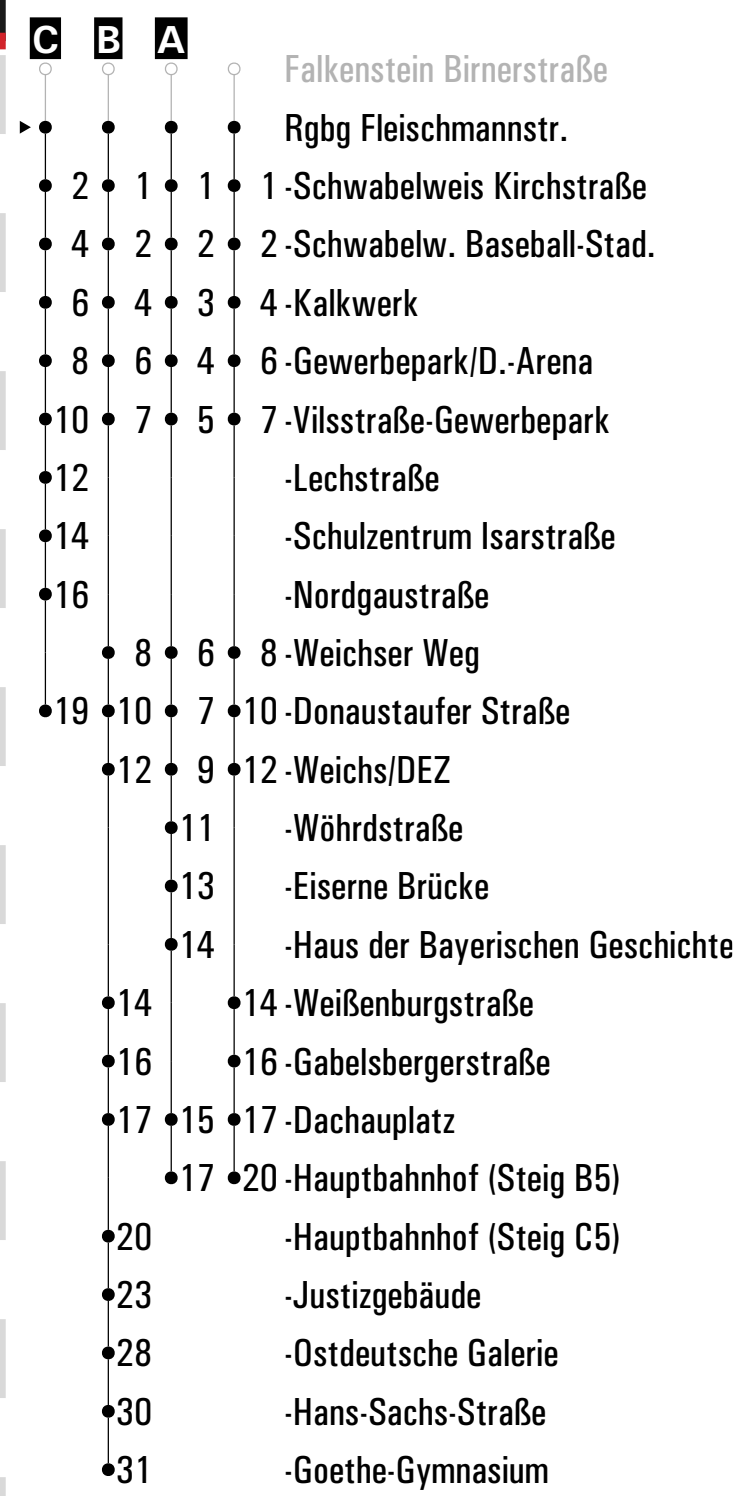
Am 24.12. und 31.12. Verkehr wie an Samstagen falls diese Tage nicht auf einen Sonntag fallen. Einschränkungen hierzu Gültig ab 04.03.2026 entnehmen Sie bitte der Tagespresse oder unter [www.rvv.de](http://www.rvv.de)

**A-C** = Fahrwege      **D** = bis Regensburg Justizgebäude      **s** = nur an Schultagen      **FR** = nur freitags



	Montag - Freitag										Samstag			Sonn-/Feiertag		
05	16	52									52					
06	12	32	51								32					
07	05	09 <sup>B</sup> <sub>S</sub>	10 <sup>S</sup>	11 <sup>B</sup> <sub>S</sub>	12	13 <sup>B</sup> <sub>S</sub> <sup>D</sup>	14 <sup>B</sup> <sub>S</sub>	24 <sup>C</sup> <sub>S</sub>	25	52	57 <sup>S</sup>	12	32	52	08	53 <sup>A</sup>
08	12	22	32	52								12	32	52	23	53 <sup>A</sup>
09	12	32	52									12	32	52	23	53 <sup>A</sup>
10	12	32	52									12	32	52	23	53 <sup>A</sup>
11	12	32	52									12	32	52	23	53 <sup>A</sup>
12	12	32	52									12	32	52	23	53 <sup>A</sup>
13	12	32	52									12	32	52	23	53 <sup>A</sup>
14	12	32	52									12	32	52	23	53 <sup>A</sup>
15	12	32	52									12	32	52	23	53 <sup>A</sup>
16	12	32	52									12	32	52	23	53 <sup>A</sup>
17	12	32	52									12	32	52	23	53 <sup>A</sup>
18	12	32	52									12	32	52	23	53 <sup>A</sup>
19	12	32	52									12	32	52	23	53 <sup>A</sup>
20	12	32	52									12	32	52	23	53 <sup>A</sup>
21	12	32	52									12	32	52	23	53 <sup>A</sup>
22	12	52										12	52		23	53 <sup>A</sup>
23	22	52										22	52		23	53 <sup>A</sup>
00	22															
01	06 <sup>FR</sup>											06				

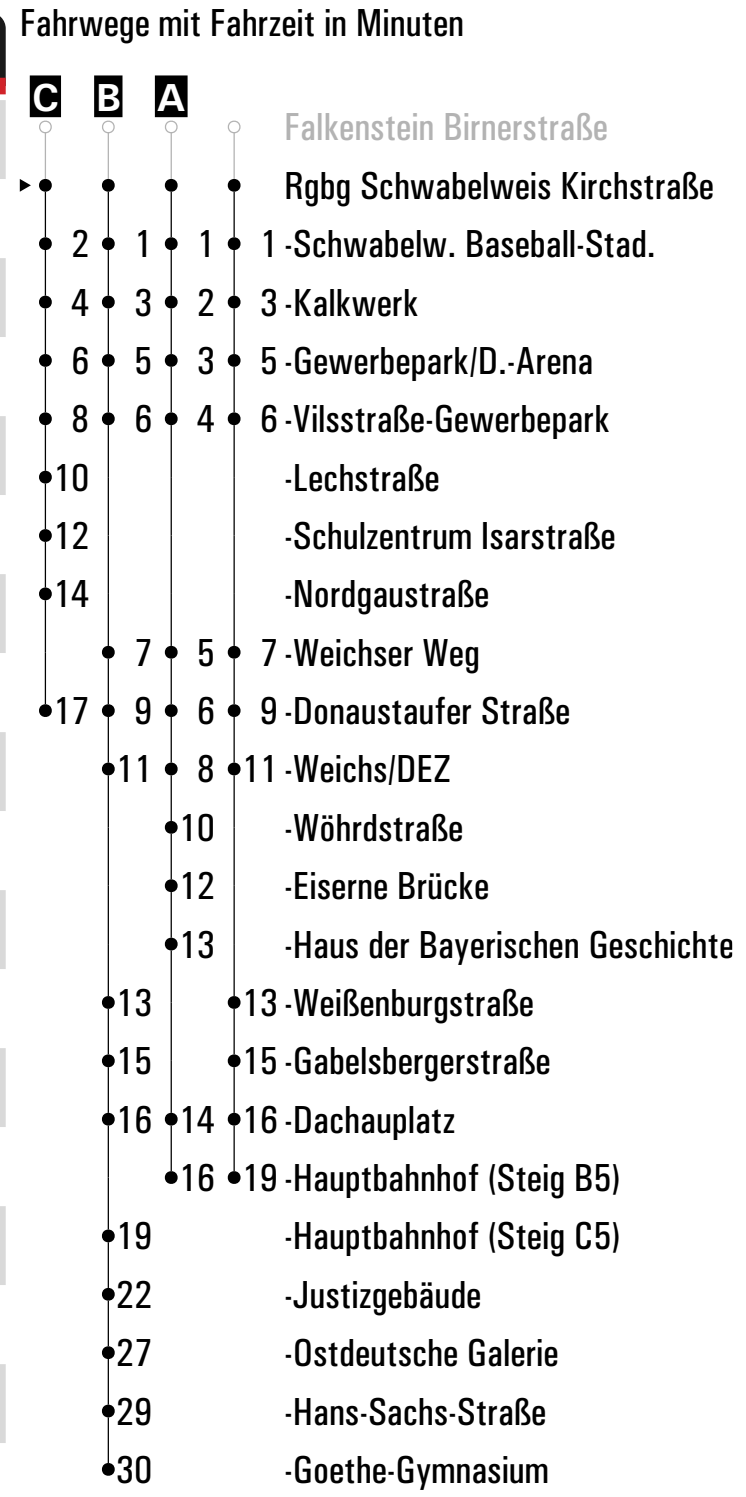
Fahrwege mit Fahrzeit in Minuten



Am 24.12. und 31.12. Verkehr wie an Samstagen falls diese Tage nicht auf einen Sonntag fallen. Einschränkungen hierzu Gültig ab 04.03.2026 entnehmen Sie bitte der Tagespresse oder unter [www.rvv.de](http://www.rvv.de)

**A-C** = Fahrwege      **D** = bis Regensburg Justizgebäude      **s** = nur an Schultagen      **FR** = nur freitags

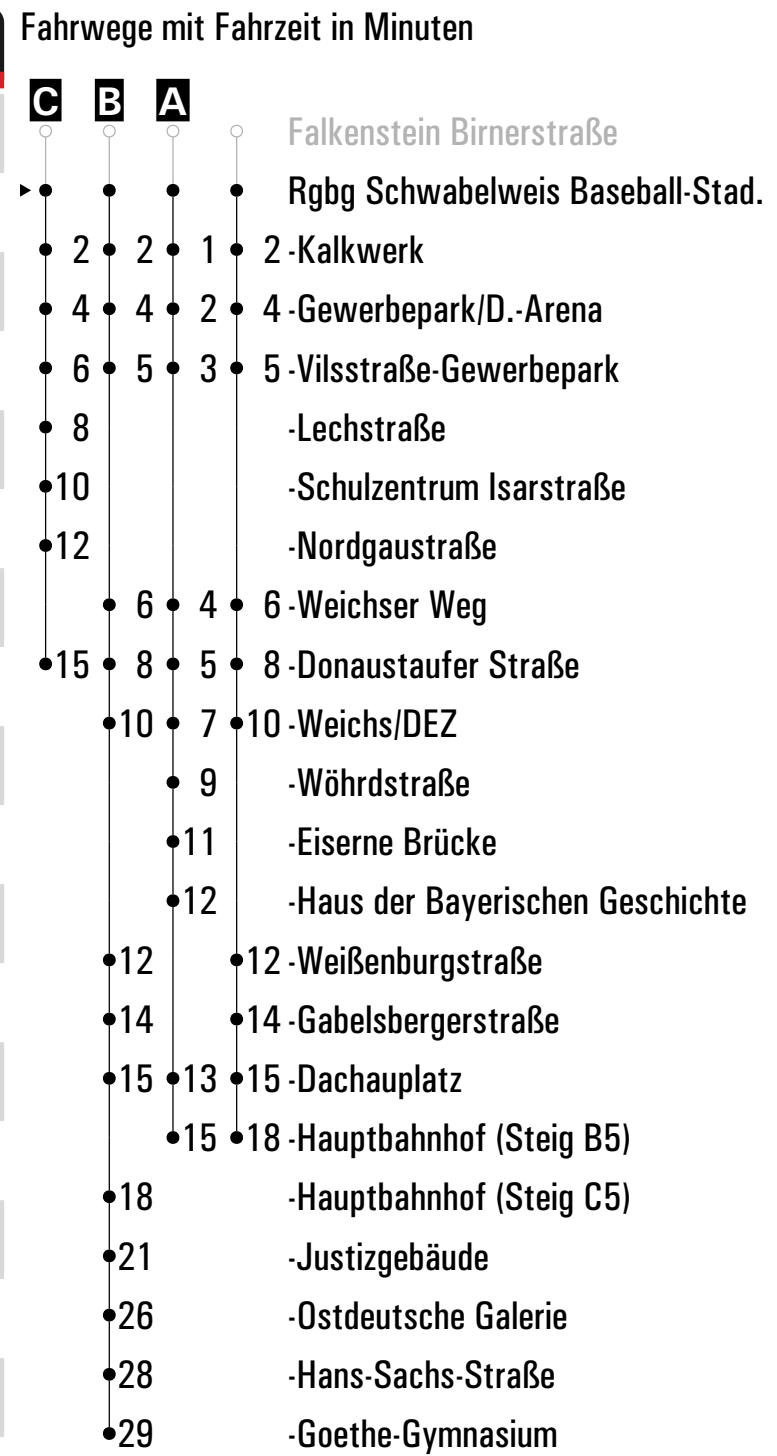
	Montag - Freitag										Samstag			Sonn-/Feiertag		
05	17	53									53					
06	13	33	52								33					
07	06	10 <sup>B</sup> <sub>S</sub>	11 <sup>S</sup>	12 <sup>B</sup> <sub>S</sub>	13	14 <sup>B</sup> <sub>S</sub> <sup>D</sup>	15 <sup>B</sup> <sub>S</sub>	26 <sup>C</sup> <sub>S</sub>	26	53	58 <sup>S</sup>	13	33	53	09	54 <sup>A</sup>
08	13	23	33	53								13	33	53	24	54 <sup>A</sup>
09	13	33	53									13	33	53	24	54 <sup>A</sup>
10	13	33	53									13	33	53	24	54 <sup>A</sup>
11	13	33	53									13	33	53	24	54 <sup>A</sup>
12	13	33	53									13	33	53	24	54 <sup>A</sup>
13	13	33	53									13	33	53	24	54 <sup>A</sup>
14	13	33	53									13	33	53	24	54 <sup>A</sup>
15	13	33	53									13	33	53	24	54 <sup>A</sup>
16	13	33	53									13	33	53	24	54 <sup>A</sup>
17	13	33	53									13	33	53	24	54 <sup>A</sup>
18	13	33	53									13	33	53	24	54 <sup>A</sup>
19	13	33	53									13	33	53	24	54 <sup>A</sup>
20	13	33	53									13	33	53	24	54 <sup>A</sup>
21	13	33	53									13	33	53	24	54 <sup>A</sup>
22	13	53										13	53		24	54 <sup>A</sup>
23	23	53										23	53		24	54 <sup>A</sup>
00	23															
01	07 <sup>FR</sup>											07				



Am 24.12. und 31.12. Verkehr wie an Samstagen falls diese Tage nicht auf einen Sonntag fallen. Einschränkungen hierzu Gültig ab 04.03.2026 entnehmen Sie bitte der Tagespresse oder unter [www.rvv.de](http://www.rvv.de)

**A-C** = Fahrwege      **D** = bis Regensburg Justizgebäude      **s** = nur an Schultagen      **FR** = nur freitags

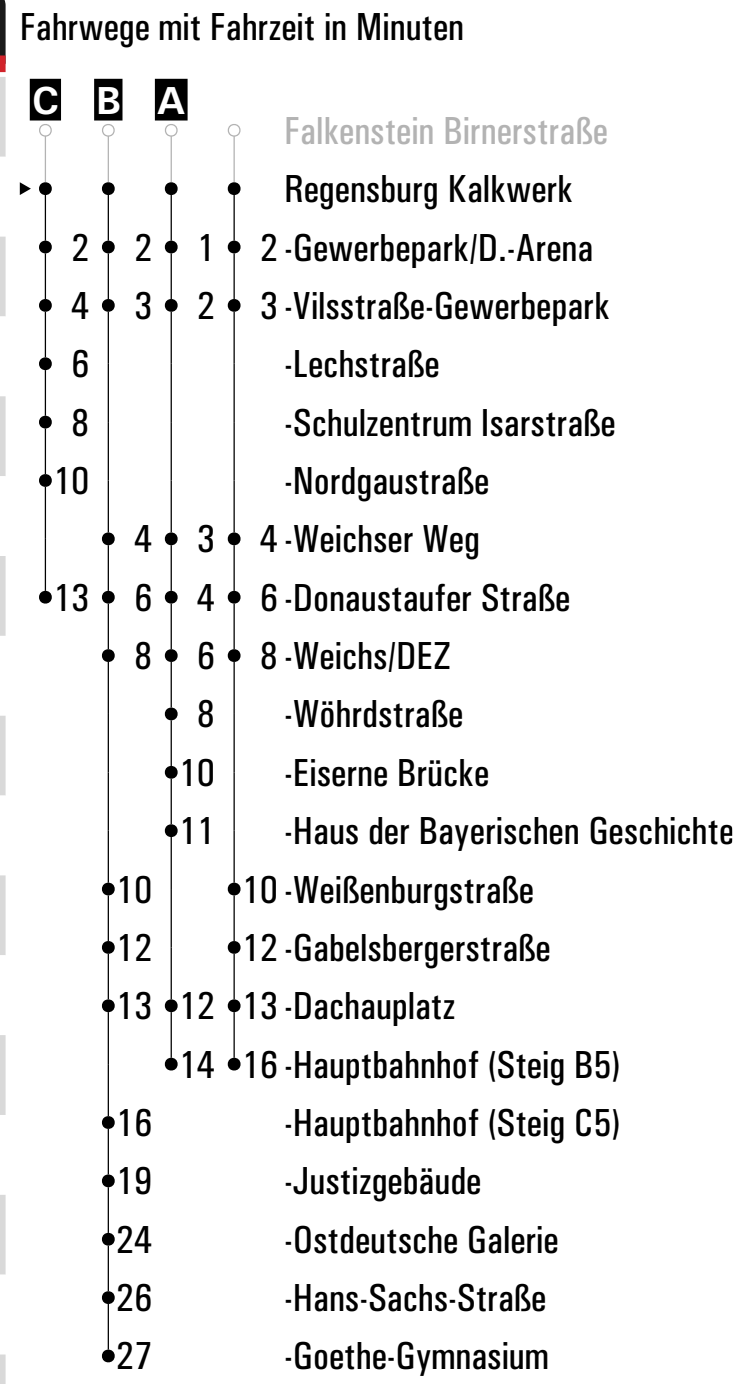
	Montag - Freitag											Samstag			Sonn-/Feiertag	
05	18	54										54				
06	14	34	53									34				
07	07	11 <sup>B</sup> <sub>S</sub>	12 <sup>S</sup>	13 <sup>B</sup> <sub>S</sub>	14	15 <sup>B</sup> <sub>S</sub> <sup>D</sup>	16 <sup>B</sup> <sub>S</sub>	27	28 <sup>C</sup> <sub>S</sub>	54	59 <sup>S</sup>	14	34	54	10	55 <sup>A</sup>
08	14	24	34	54								14	34	54	25	55 <sup>A</sup>
09	14	34	54									14	34	54	25	55 <sup>A</sup>
10	14	34	54									14	34	54	25	55 <sup>A</sup>
11	14	34	54									14	34	54	25	55 <sup>A</sup>
12	14	34	54									14	34	54	25	55 <sup>A</sup>
13	14	34	54									14	34	54	25	55 <sup>A</sup>
14	14	34	54									14	34	54	25	55 <sup>A</sup>
15	14	34	54									14	34	54	25	55 <sup>A</sup>
16	14	34	54									14	34	54	25	55 <sup>A</sup>
17	14	34	54									14	34	54	25	55 <sup>A</sup>
18	14	34	54									14	34	54	25	55 <sup>A</sup>
19	14	34	54									14	34	54	25	55 <sup>A</sup>
20	14	34	54									14	34	54	25	55 <sup>A</sup>
21	14	34	54									14	34	54	25	55 <sup>A</sup>
22	14	54										14	54		25	55 <sup>A</sup>
23	24	54										24	54		25	55 <sup>A</sup>
00	24															
01	08 <sup>FR</sup>											08				



Am 24.12. und 31.12. Verkehr wie an Samstagen falls diese Tage nicht auf einen Sonntag fallen. Einschränkungen hierzu entnehmen Sie bitte der Tagespresse oder unter [www.rvv.de](http://www.rvv.de) Gültig ab 04.03.2026

**A-C** = Fahrwege      **D** = bis Regensburg Justizgebäude      **s** = nur an Schultagen      **FR** = nur freitags

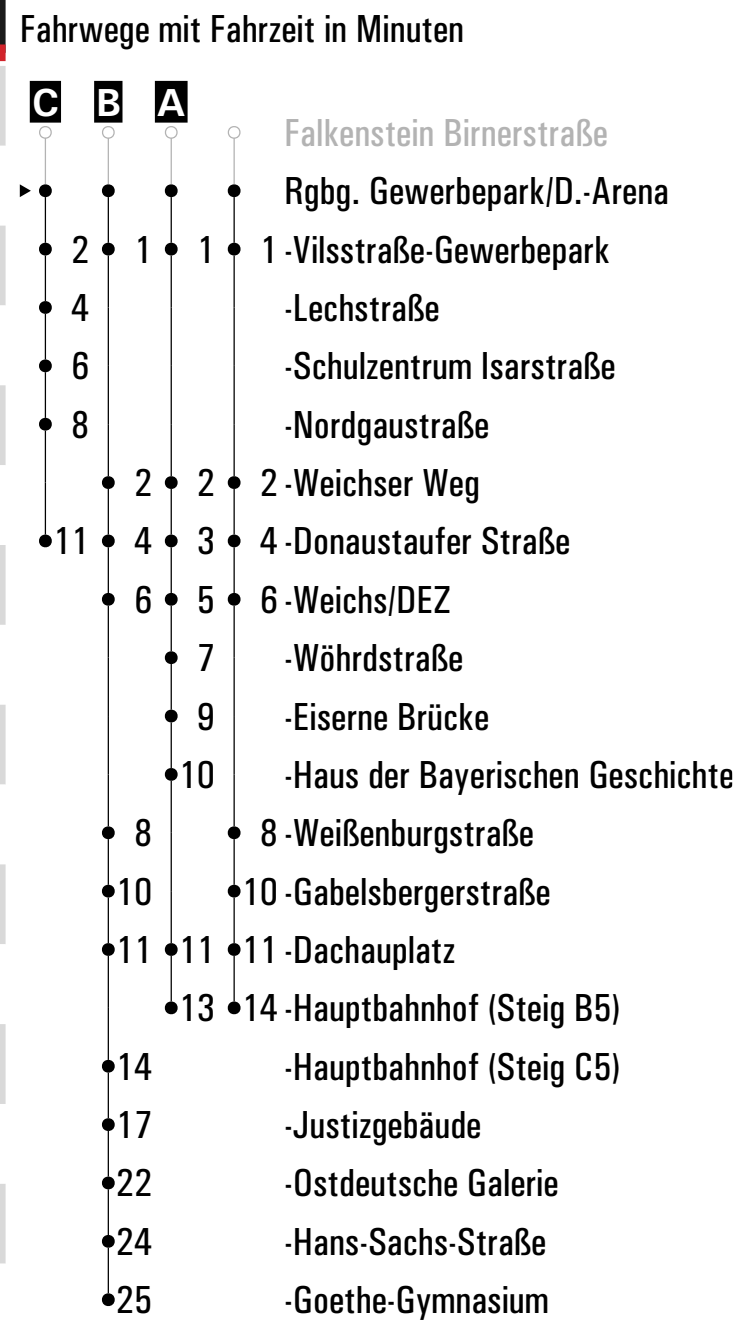
	Montag - Freitag										Samstag			Sonn-/Feiertag	
05	19	55									55				
06	15	35	55								35				
07	09	13 <sup>B</sup> <sub>S</sub>	14 <sup>S</sup>	15 <sup>B</sup> <sub>S</sub>	16	17 <sup>B</sup> <sub>S</sub> <sup>D</sup>	18 <sup>B</sup> <sub>S</sub>	29	30 <sup>C</sup> <sub>S</sub>	55	15	35	55	11	56 <sup>A</sup>
08	00 <sup>S</sup>	15	25	35	55						15	35	55	26	56 <sup>A</sup>
09	15	35	55								15	35	55	26	56 <sup>A</sup>
10	15	35	55								15	35	55	26	56 <sup>A</sup>
11	15	35	55								15	35	55	26	56 <sup>A</sup>
12	15	35	55								15	35	55	26	56 <sup>A</sup>
13	15	35	55								15	35	55	26	56 <sup>A</sup>
14	15	35	55								15	35	55	26	56 <sup>A</sup>
15	15	35	55								15	35	55	26	56 <sup>A</sup>
16	15	35	55								15	35	55	26	56 <sup>A</sup>
17	15	35	55								15	35	55	26	56 <sup>A</sup>
18	15	35	55								15	35	55	26	56 <sup>A</sup>
19	15	35	55								15	35	55	26	56 <sup>A</sup>
20	15	35	55								15	35	55	26	56 <sup>A</sup>
21	15	35	55								15	35	55	26	56 <sup>A</sup>
22	15	55									15	55		26	56 <sup>A</sup>
23	25	55									25	55		26	56 <sup>A</sup>
00	25														
01	09 <sup>FR</sup>										09				



Am 24.12. und 31.12. Verkehr wie an Samstagen falls diese Tage nicht auf einen Sonntag fallen. Einschränkungen hierzu Gültig ab 04.03.2026 entnehmen Sie bitte der Tagespresse oder unter [www.rvv.de](http://www.rvv.de)

**A-C** = Fahrwege      **D** = bis Regensburg Justizgebäude      **s** = nur an Schultagen      **FR** = nur freitags

	Montag - Freitag										Samstag			Sonn-/Feiertag	
05	20	56									56				
06	16	36	57								36				
07	11	15 <sup>B</sup> <sub>S</sub>	16 <sup>S</sup>	17 <sup>B</sup> <sub>S</sub>	18	19 <sup>B</sup> <sub>S</sub> <sup>D</sup>	20 <sup>B</sup> <sub>S</sub>	31	32 <sup>C</sup> <sub>S</sub>	56	16	36	56	12	57 <sup>A</sup>
08	01 <sup>S</sup>	16	26	36	56						16	36	56	27	57 <sup>A</sup>
09	16	36	56								16	36	56	27	57 <sup>A</sup>
10	16	36	56								16	36	56	27	57 <sup>A</sup>
11	16	36	56								16	36	56	27	57 <sup>A</sup>
12	16	36	56								16	36	56	27	57 <sup>A</sup>
13	16	36	56								16	36	56	27	57 <sup>A</sup>
14	16	36	56								16	36	56	27	57 <sup>A</sup>
15	16	36	56								16	36	56	27	57 <sup>A</sup>
16	16	36	56								16	36	56	27	57 <sup>A</sup>
17	16	36	56								16	36	56	27	57 <sup>A</sup>
18	16	36	56								16	36	56	27	57 <sup>A</sup>
19	16	36	56								16	36	56	27	57 <sup>A</sup>
20	16	36	56								16	36	56	27	57 <sup>A</sup>
21	16	36	56								16	36	56	27	57 <sup>A</sup>
22	16	56									16	56		27	57 <sup>A</sup>
23	26	56									26	56		27	57 <sup>A</sup>
00	26														
01	10 <sup>FR</sup>										10				



Am 24.12. und 31.12. Verkehr wie an Samstagen falls diese Tage nicht auf einen Sonntag fallen. Einschränkungen hierzu Gültig ab 04.03.2026 entnehmen Sie bitte der Tagespresse oder unter [www.rvv.de](http://www.rvv.de)

**A-C** = Fahrwege      **D** = bis Regensburg Justizgebäude      **s** = nur an Schultagen      **FR** = nur freitags

	Montag - Freitag									Samstag			Sonn-/Feiertag	
05	22	58								58				
06	18	38	58							38				
07	12	16 <sup>B</sup> <sub>S</sub>	17 <sup>S</sup>	18 <sup>B</sup> <sub>S</sub>	19	20 <sup>B</sup> <sub>S</sub> <sup>C</sup>	21 <sup>B</sup> <sub>S</sub>	32	58	18	38	58	13	58 <sup>A</sup>
08	03 <sup>S</sup>	18	28	38	58					18	38	58	28	58 <sup>A</sup>
09	18	38	58							18	38	58	28	58 <sup>A</sup>
10	18	38	58							18	38	58	28	58 <sup>A</sup>
11	18	38	58							18	38	58	28	58 <sup>A</sup>
12	18	38	58							18	38	58	28	58 <sup>A</sup>
13	18	38	58							18	38	58	28	58 <sup>A</sup>
14	18	38	58							18	38	58	28	58 <sup>A</sup>
15	18	38	58							18	38	58	28	58 <sup>A</sup>
16	18	38	58							18	38	58	28	58 <sup>A</sup>
17	18	38	58							18	38	58	28	58 <sup>A</sup>
18	18	38	58							18	38	58	28	58 <sup>A</sup>
19	18	38	58							18	38	58	28	58 <sup>A</sup>
20	18	38	58							18	38	58	28	58 <sup>A</sup>
21	18	38	58							18	38	58	28	58 <sup>A</sup>
22	18	58								18	58		28	58 <sup>A</sup>
23	28	58								28	58		28	58 <sup>A</sup>
00	28													
01	12 <sup>FR</sup>									12				



Am 24.12. und 31.12. Verkehr wie an Samstagen falls diese Tage nicht auf einen Sonntag fallen. Einschränkungen hierzu entnehmen Sie bitte der Tagespresse oder unter [www.rvv.de](http://www.rvv.de) Gültig ab 04.03.2026

**A-B** = Fahrwege      **C** = bis Regensburg Justizgebäude      **S** = nur an Schultagen      **FR** = nur freitags

**RVV** **5** <sup>H</sup> Regensburg Weichser Weg  
 ▶ Regensburg Hauptbahnhof

	Montag - Freitag									Samstag			Sonn-/Feiertag	
05	23	59								59				
06	19	39	59							39				
07	13	17 <sup>B</sup> <sub>S</sub>	18 <sup>S</sup>	19 <sup>B</sup> <sub>S</sub>	20	21 <sup>B</sup> <sub>S</sub> <sup>C</sup>	22 <sup>B</sup> <sub>S</sub>	33	59	19	39	59	14	59 <sup>A</sup>
08	04 <sup>S</sup>	19	29	39	59					19	39	59	29	59 <sup>A</sup>
09	19	39	59							19	39	59	29	59 <sup>A</sup>
10	19	39	59							19	39	59	29	59 <sup>A</sup>
11	19	39	59							19	39	59	29	59 <sup>A</sup>
12	19	39	59							19	39	59	29	59 <sup>A</sup>
13	19	39	59							19	39	59	29	59 <sup>A</sup>
14	19	39	59							19	39	59	29	59 <sup>A</sup>
15	19	39	59							19	39	59	29	59 <sup>A</sup>
16	19	39	59							19	39	59	29	59 <sup>A</sup>
17	19	39	59							19	39	59	29	59 <sup>A</sup>
18	19	39	59							19	39	59	29	59 <sup>A</sup>
19	19	39	59							19	39	59	29	59 <sup>A</sup>
20	19	39	59							19	39	59	29	59 <sup>A</sup>
21	19	39	59							19	39	59	29	59 <sup>A</sup>
22	19	59								19	59		29	59 <sup>A</sup>
23	29	59								29	59		29	59 <sup>A</sup>
00	29													
01	13 <sup>FR</sup>									13				



Am 24.12. und 31.12. Verkehr wie an Samstagen falls diese Tage nicht auf einen Sonntag fallen. Einschränkungen hierzu entnehmen Sie bitte der Tagespresse oder unter [www.rvv.de](http://www.rvv.de) Gültig ab 04.03.2026

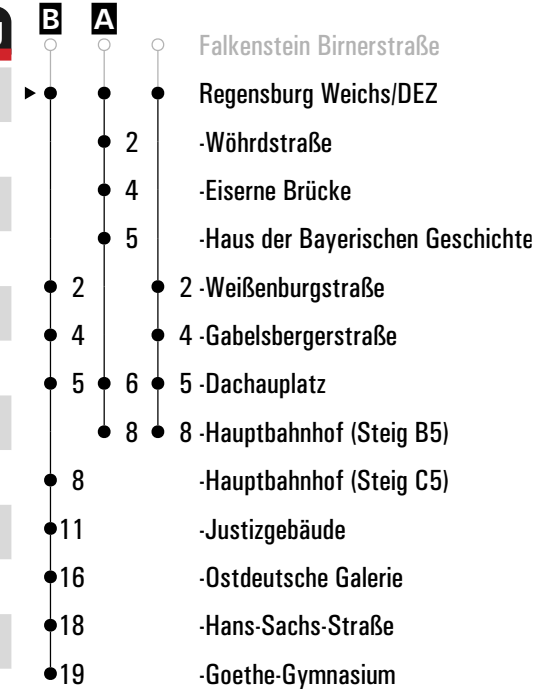
**A - B** = Fahrwege      **C** = bis Regensburg Justizgebäude      **S** = nur an Schultagen      **FR** = nur freitags





Fahrwege mit Fahrzeit in Minuten

	Montag - Freitag									Samstag			Sonn-/Feiertag	
05	27													
06	03	23	43							03	43			
07	03	17	21 <sup>B</sup> <sub>S</sub>	22 <sup>S</sup>	23 <sup>B</sup> <sub>S</sub>	24	25 <sup>B</sup> <sub>S</sub> <sup>C</sup>	26 <sup>B</sup> <sub>S</sub>	37	23	43		17	
08	03	08 <sup>S</sup>	23	33	43					03	23	43	02 <sup>A</sup>	32
09	03	23	43							03	23	43	02 <sup>A</sup>	32
10	03	23	43							03	23	43	02 <sup>A</sup>	32
11	03	23	43							03	23	43	02 <sup>A</sup>	32
12	03	23	43							03	23	43	02 <sup>A</sup>	32
13	03	23	43							03	23	43	02 <sup>A</sup>	32
14	03	23	43							03	23	43	02 <sup>A</sup>	32
15	03	23	43							03	23	43	02 <sup>A</sup>	32
16	03	23	43							03	23	43	02 <sup>A</sup>	32
17	03	23	43							03	23	43	02 <sup>A</sup>	32
18	03	23	43							03	23	43	02 <sup>A</sup>	32
19	03	23	43							03	23	43	02 <sup>A</sup>	32
20	03	23	43							03	23	43	02 <sup>A</sup>	32
21	03	23	43							03	23	43	02 <sup>A</sup>	32
22	03	23								03	23		02 <sup>A</sup>	32
23	03	33								03	33		02 <sup>A</sup>	32
00	03	33								03			02 <sup>A</sup>	
01	17 <sup>FR</sup>									17				



Am 24.12. und 31.12. Verkehr wie an Samstagen falls diese Tage nicht auf einen Sonntag fallen. Einschränkungen hierzu Gültig ab 04.03.2026 entnehmen Sie bitte der Tagespresse oder unter [www.rvv.de](http://www.rvv.de)

**A - B** = Fahrwege **C** = bis Regensburg Justizgebäude **S** = nur an Schultagen **FR** = nur freitags

	Montag - Freitag									Samstag			Sonn-/Feiertag		
05	29														
06	05	25	45							05	45				
07	05	19	23 <sup>A</sup> <sub>S</sub>	24 <sup>S</sup>	25 <sup>A</sup> <sub>S</sub>	26	27 <sup>A</sup> <sub>S</sub> <sup>B</sup>	28 <sup>A</sup> <sub>S</sub>	39	25	45		19		
08	05	10 <sup>S</sup>	25	35	45					05	25	45	34		
09	05	25	45							05	25	45	34		
10	05	25	45							05	25	45	34		
11	05	25	45							05	25	45	34		
12	05	25	45							05	25	45	34		
13	05	25	45							05	25	45	34		
14	05	25	45							05	25	45	34		
15	05	25	45							05	25	45	34		
16	05	25	45							05	25	45	34		
17	05	25	45							05	25	45	34		
18	05	25	45							05	25	45	34		
19	05	25	45							05	25	45	34		
20	05	25	45							05	25	45	34		
21	05	25	45							05	25	45	34		
22	05	25								05	25		34		
23	05	35								05	35		34		
00	05	35								05					
01	19 <sup>FR</sup>									19					

Fahrwege mit Fahrzeit in Minuten



Am 24.12. und 31.12. Verkehr wie an Samstagen falls diese Tage nicht auf einen Sonntag fallen. Einschränkungen hierzu entnehmen Sie bitte der Tagespresse oder unter [www.rvv.de](http://www.rvv.de)

Gültig ab 04.03.2026

**A** = fährt A      **B** = bis Regensburg Justizgebäude      **S** = nur an Schultagen      **FR** = nur freitags

**RVV** **5** <sup>H</sup> Rgbg Gabelsbergerstraße  
 ▶ Regensburg Hauptbahnhof

	Montag - Freitag									Samstag			Sonn-/Feiertag		
05	31														
06	07	27	47							07	47				
07	07	21	25 <sup>A</sup> <sub>S</sub>	26 <sup>S</sup>	27 <sup>A</sup> <sub>S</sub>	28	29 <sup>A</sup> <sub>S</sub> <sup>B</sup>	30 <sup>A</sup> <sub>S</sub>	41	27	47		21		
08	07	12 <sup>S</sup>	27	37	47					07	27	47	36		
09	07	27	47							07	27	47	36		
10	07	27	47							07	27	47	36		
11	07	27	47							07	27	47	36		
12	07	27	47							07	27	47	36		
13	07	27	47							07	27	47	36		
14	07	27	47							07	27	47	36		
15	07	27	47							07	27	47	36		
16	07	27	47							07	27	47	36		
17	07	27	47							07	27	47	36		
18	07	27	47							07	27	47	36		
19	07	27	47							07	27	47	36		
20	07	27	47							07	27	47	36		
21	07	27	47							07	27	47	36		
22	07	27								07	27		36		
23	07	37								07	37		36		
00	07	37								07					
01	21 <sup>FR</sup>									21					

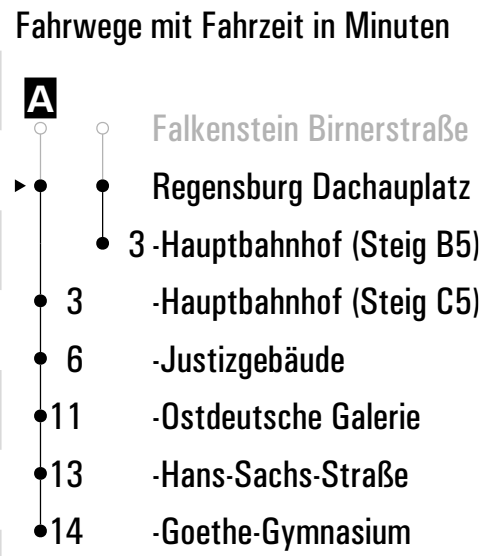


Am 24.12. und 31.12. Verkehr wie an Samstagen falls diese Tage nicht auf einen Sonntag fallen. Einschränkungen hierzu entnehmen Sie Gültig ab 04.03.2026 bitte der Tagespresse oder unter [www.rvv.de](http://www.rvv.de)

**A** = fährt A      **B** = bis Regensburg Justizgebäude      **S** = nur an Schultagen      **FR** = nur freitags

**RVV** **5** <sup>H</sup> Regensburg Dachauplatz Steig 5  
 ▶ Regensburg Hauptbahnhof


	Montag - Freitag									Samstag			Sonn-/Feiertag		
05	33														
06	09	29	49							09	49				
07	08	22	26 <sup>A</sup> <sub>S</sub>	27 <sup>S</sup>	28 <sup>A</sup> <sub>S</sub>	29	30 <sup>A</sup> <sub>S</sub> <sup>B</sup>	31 <sup>A</sup> <sub>S</sub>	42	29	49		23		
08	09	14 <sup>S</sup>	29	39	49					09	29	49	08	38	
09	09	29	49							09	29	49	08	38	
10	09	29	49							09	29	49	08	38	
11	09	29	49							09	29	49	08	38	
12	09	29	49							09	29	49	08	38	
13	09	29	49							09	29	49	08	38	
14	09	29	49							09	29	49	08	38	
15	09	29	49							09	29	49	08	38	
16	09	29	49							09	29	49	08	38	
17	09	29	49							09	29	49	08	38	
18	09	29	49							09	29	49	08	38	
19	09	29	49							09	29	49	08	38	
20	09	29	49							09	29	49	08	38	
21	09	29	49							09	29	49	08	38	
22	09	29								09	29		08	38	
23	09	39								09	39		08	38	
00	09	39								09			08		
01	23 <sup>FR</sup>									23					



Am 24.12. und 31.12. Verkehr wie an Samstagen falls diese Tage nicht auf einen Sonntag fallen. Einschränkungen hierzu entnehmen Sie Gültig ab 04.03.2026 bitte der Tagespresse oder unter [www.rvv.de](http://www.rvv.de)

**A** = fährt A      **B** = bis Regensburg Justizgebäude      **S** = nur an Schultagen      **FR** = nur freitags

**RVV** **5** <sup>H</sup> Regensburg Hauptbahnhof Steig C5  
 ▶ Regensburg Goethe-Gymnasium

 Montag - Freitag

05																				
06																				
07	29 <sup>s</sup>	31 <sup>s</sup>	33 <sup>A</sup> <sub>s</sub>	34 <sup>s</sup>																
08																				
09																				
10																				
11																				

- Fahrwege mit Fahrzeit in Minuten
- Wörth Reitfeld
  - ▶ ● Regensburg Hauptbahnhof
  - 3-Justizgebäude
  - 8-Ostdeutsche Galerie
  - 10-Hans-Sachs-Straße
  - 11-Goethe-Gymnasium

Am 24.12. und 31.12. Verkehr wie an Samstagen falls diese Tage nicht auf einen Sonntag fallen. Einschränkungen hierzu entnehmen Sie bitte der Tagespresse oder unter [www.rvv.de](http://www.rvv.de) Gültig ab 04.03.2026

**A** = bis Regensburg Justizgebäude      **s** = nur an Schultagen









Fahrwege mit Fahrzeit in Minuten

Montag - Freitag	
09	
10	
11	
12	
13	05 <sup>s</sup>
14	
15	
16	

- Regensburg Goethe-Gymnasium
- 2 -Hans-Sachs-Straße
- 3 -Ostdeutsche Galerie
- 5 -Justizgebäude
- 5 -Fritz-Fend-Straße
- 6 -Hauptbahnhof West
- 7 -Hauptbahnhof
- 9 -Dachauplatz
- 11 -Gabelsbergerstraße
- 13 -Weißenburgstraße
- 16 -Weichs/DEZ
- 18 -Donaustauer Straße
- 19 -Weichser Weg
- 20 -Vilsstraße-Gewerbepark
- 21 -Gewerbepark/D.-Arena
- 22 -Kalkwerk
- 24 -Schwabelw. Baseball-Stad.
- 25 -Schwabelweis Kirchstraße
- 26 -Fleischmannstr.
- 27 -Schwabelweis Heyden
- 28 Tegernheim M.-Luther-Kirche
- 29 -Gh. Federl
- 30 -Weinbergstraße
- 32 Donaustauf Bayerwaldstraße
- 33 -Kriegerdenkmal
- 34 -Walhallastraße
- 36 Sulzbach Neue Brücke
- 37 -West
- 38 -Dorfplatz

Am 24.12. und 31.12. Verkehr wie an Samstagen falls diese Tage nicht auf einen Sonntag fallen. Einschränkungen hierzu entnehmen Sie bitte der Tagespresse oder unter [www.rvv.de](http://www.rvv.de) Gültig ab 04.03.2026

**s** = nur an Schultagen

Montag - Freitag	
09	
10	
11	
12	
13	07 <sup>s</sup>
14	
15	
16	

Am 24.12. und 31.12. Verkehr wie an Samstagen falls diese Tage nicht auf einen Sonntag fallen. Einschränkungen hierzu entnehmen Sie bitte der Tagespresse oder unter [www.rvv.de](http://www.rvv.de) Gültig ab 04.03.2026

**s** = nur an Schultagen

- Fahrwege mit Fahrzeit in Minuten
- Regensburg Goethe-Gymnasium
  - ▶ ● Regensburg Hans-Sachs-Straße
  - 1 -Ostdeutsche Galerie
  - 3 -Justizgebäude
  - 3 -Fritz-Fend-Straße
  - 4 -Hauptbahnhof West
  - 5 -Hauptbahnhof
  - 7 -Dachauplatz
  - 9 -Gabelsbergerstraße
  - 11 -Weißenburgstraße
  - 14 -Weichs/DEZ
  - 16 -Donaustauer Straße
  - 17 -Weichser Weg
  - 18 -Vilsstraße-Gewerbepark
  - 19 -Gewerbepark/D.-Arena
  - 20 -Kalkwerk
  - 22 -Schwabelw. Baseball-Stad.
  - 23 -Schwabelweis Kirchstraße
  - 24 -Fleischmannstr.
  - 25 -Schwabelweis Heyden
  - 26 Tegernheim M.-Luther-Kirche
  - 27 -Gh. Federl
  - 28 -Weinbergstraße
  - 30 Donaustauf Bayerwaldstraße
  - 31 -Kriegerdenkmal
  - 32 -Walhallastraße
  - 34 Sulzbach Neue Brücke
  - 35 -West
  - 36 -Dorfplatz



**Montag - Freitag**

10																				
11																				
12																				
13	08 <sup>s</sup>																			
14																				
15																				
16																				

Am 24.12. und 31.12. Verkehr wie an Samstagen falls diese Tage nicht auf einen Sonntag fallen. Einschränkungen hierzu entnehmen Sie bitte der Tagespresse oder unter [www.rvv.de](http://www.rvv.de) Gültig ab 04.03.2026

**s** = nur an Schultagen

Fahrwege mit Fahrzeit in Minuten

- Regensburg Goethe-Gymnasium
- ▶ ● Regensburg Ostdeutsche Galerie
- 2 -Justizgebäude
- 2 -Fritz-Fend-Straße
- 3 -Hauptbahnhof West
- 4 -Hauptbahnhof
- 6 -Dachauplatz
- 8 -Gabelsbergerstraße
- 10 -Weißenburgstraße
- 13 -Weichs/DEZ
- 15 -Donaustauer Straße
- 16 -Weichser Weg
- 17 -Vilsstraße-Gewerbepark
- 18 -Gewerbepark/D.-Arena
- 19 -Kalkwerk
- 21 -Schwabelw. Baseball-Stad.
- 22 -Schwabelweis Kirchstraße
- 23 -Fleischmannstr.
- 24 -Schwabelweis Heyden
- 25 Tegernheim M.-Luther-Kirche
- 26 -Gh. Federl
- 27 -Weinbergstraße
- 29 Donaustauf Bayerwaldstraße
- 30 -Kriegerdenkmal
- 31 -Walhallastraße
- 33 Sulzbach Neue Brücke
- 34 -West
- 35 -Dorfplatz









# RVV 5 <sup>H</sup> Regensburg Dachauplatz Steig 1

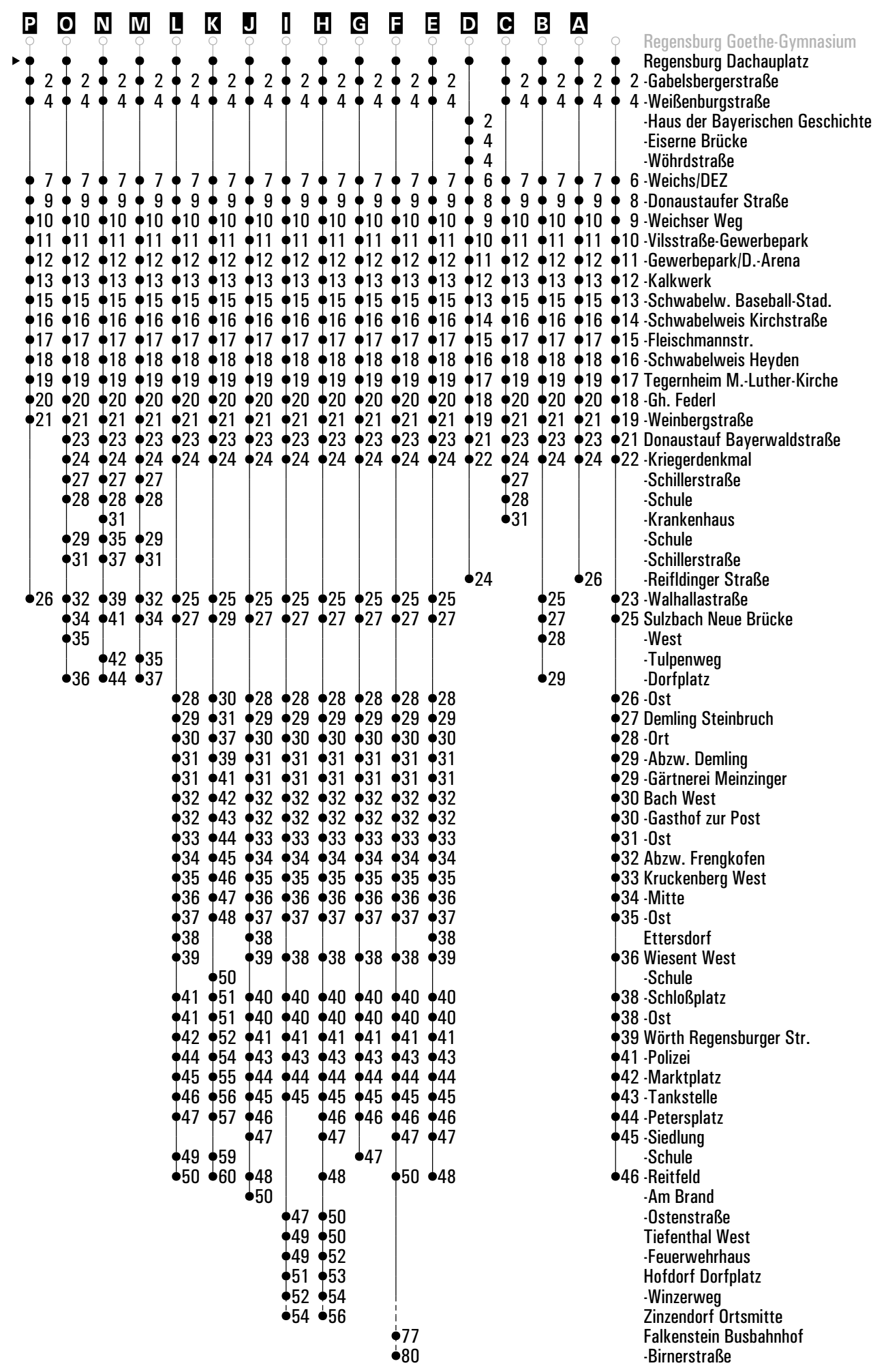
## ► Donaustauf ► Wörth Reitfeld

	Montag - Freitag						Samstag			Sonn-/Feiertag		
05	40 <sup>A</sup>	50										
06	20 <sup>C</sup>	40 <sup>sf</sup>	40 <sup>K<sub>S</sub></sup>				20 <sup>A</sup>			27		
07	00 <sup>sf</sup>	00 <sup>L<sub>S</sub></sup>	20 <sup>C</sup>	32 <sup>S</sup>	38 <sup>P</sup>	40 <sup>A</sup>	00 <sup>A</sup>	20	40 <sup>A</sup>	27		
08	00 <sup>A</sup>	20	40 <sup>B</sup>				00 <sup>B</sup>	20	40 <sup>A</sup>	17 <sup>D</sup>	47	
09	00 <sup>C</sup>	20	40 <sup>A</sup>				00 <sup>B</sup>	20	40 <sup>A</sup>	17 <sup>D</sup>	47	
10	00 <sup>A</sup>	20	40 <sup>A</sup>				00 <sup>B</sup>	20	40 <sup>A</sup>	17 <sup>D</sup>	47	
11	00 <sup>M<sub>S</sub></sup>	00 <sup>A<sub>sf</sub></sup>	20	40 <sup>A</sup>			00 <sup>B</sup>	20	40 <sup>B</sup>	17 <sup>D</sup>	47	
12	00 <sup>N</sup>	19 <sup>Q<sub>S</sub></sup>	20 <sup>sf</sup>	20 <sup>G<sub>S</sub></sup>	40 <sup>C</sup>	52 <sup>E</sup>	00 <sup>A</sup>	20	40 <sup>B</sup>	17 <sup>D</sup>	47	
13	02 <sup>O</sup>	07 <sup>E<sub>S</sub></sup>	14 <sup>B<sub>S</sub></sup>	22 <sup>J</sup>	40 <sup>A</sup>		00 <sup>A</sup>	20 <sup>F<sub>R</sub></sup>	40 <sup>A</sup>	17 <sup>D</sup>	47	
14	00 <sup>B</sup>	20	40 <sup>B</sup>				00 <sup>B</sup>	20	40 <sup>B</sup>	17 <sup>D</sup>	47	
15	00 <sup>A</sup>	18 <sup>S<sub>S</sub></sup>	20 <sup>sfFR</sup>	20 <sup>G<sub>snF</sub></sup>	38 <sup>B</sup>	40	58 <sup>O<sub>S</sub></sup>	00 <sup>B</sup>	20	40 <sup>A</sup>	17 <sup>D</sup>	47
16	00	10 <sup>A</sup>	22 <sup>F<sub>CH</sub></sup>	38 <sup>C</sup>	40 <sup>E</sup>		00 <sup>B</sup>	20	40 <sup>A</sup>	17 <sup>D</sup>	47	
17	00 <sup>I</sup>	20 <sup>A</sup>	38 <sup>S<sub>S</sub></sup>	40 <sup>F<sub>CH</sub></sup>			00 <sup>B</sup>	20	40 <sup>B</sup>	17 <sup>D</sup>	47	
18	00 <sup>B</sup>	20	40 <sup>E</sup>				00	20 <sup>A</sup>	40	17 <sup>D</sup>	47	
19	00 <sup>B</sup>	20 <sup>A</sup>	40				00 <sup>A</sup>	20 <sup>A</sup>	40	17 <sup>D</sup>	47	
20	00 <sup>A</sup>	20	40 <sup>A</sup>				00 <sup>A</sup>	20	40 <sup>A</sup>	17 <sup>D</sup>	47	
21	10 <sup>A</sup>	40					10 <sup>A</sup>	40		17 <sup>D</sup>	47	
22	10 <sup>A</sup>	40					10 <sup>A</sup>	40		17 <sup>D</sup>	47	
23	10 <sup>A</sup>	40					10 <sup>A</sup>	40		17 <sup>D</sup>	47	
00												
01	37 <sup>H<sub>Z</sub></sup>						37 <sup>H<sub>Z</sub></sup>					

Am 24.12. und 31.12. Verkehr wie an Samstagen falls diese Tage nicht auf einen Sonntag fallen. Einschränkungen hierzu entnehmen Sie bitte der Tagespresse oder unter [www.rvv.de](http://www.rvv.de) Gültig ab 04.03.2026

- A - P** = Fahrwege
- Z** = RVV-Nachtschwärmer
- Q** = bis Donaustauf Walhallastraße
- R** = bis Falkenstein Busbahnhof
- S** = bis Tegernheim Weinbergstr.
- CH** = fährt bis Cham
- s** = nur an Schultagen
- snF** = nur an Schultagen, nicht freitags
- sf** = nur an schulfreien Tagen
- FR** = nur freitags
- sfFR** = nur freitags und an schulfreien Tagen

Fahrwege mit Fahrzeit in Minuten

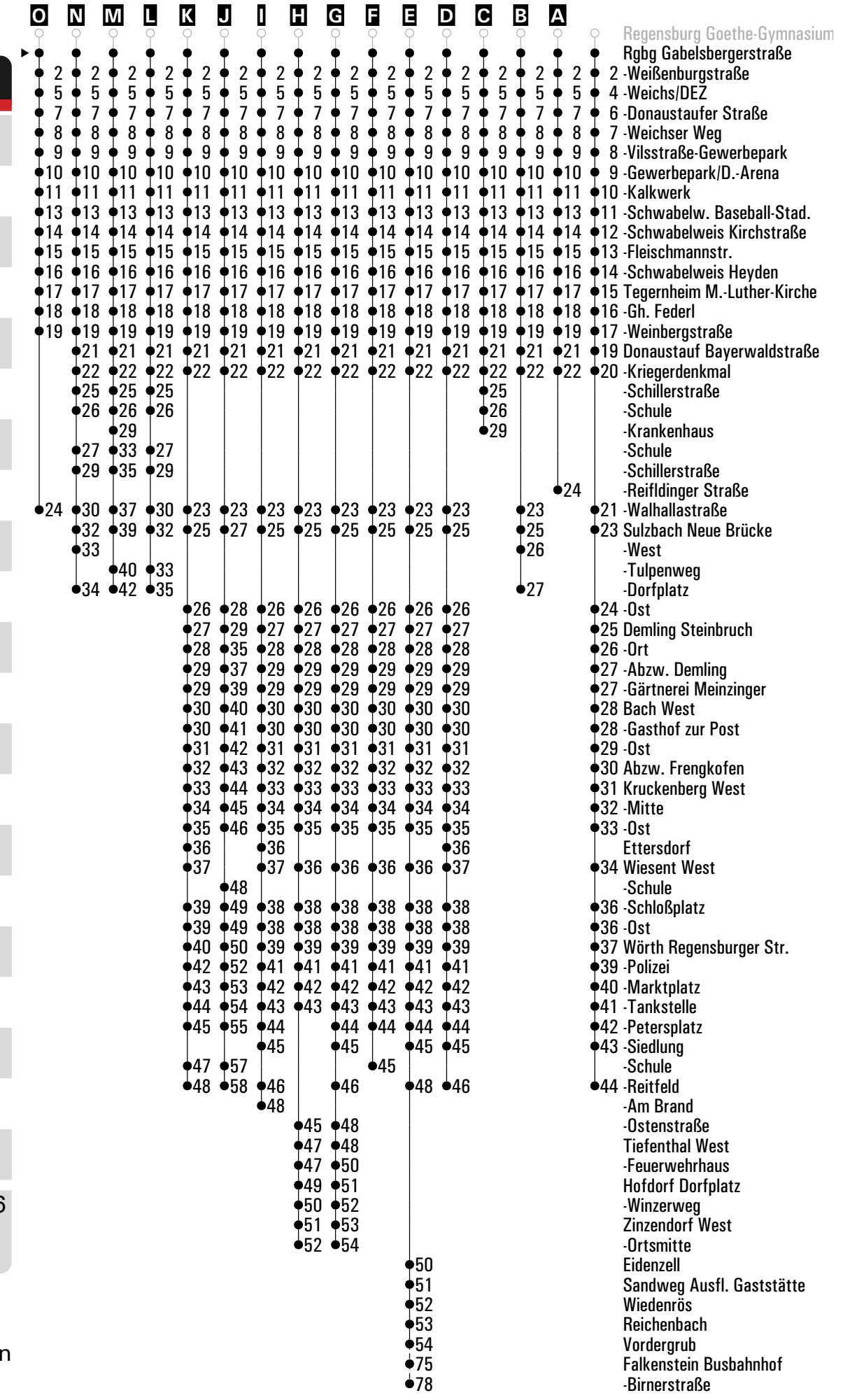




# RVV 5 <sup>H</sup> Rgbg Gabelsbergerstraße ▶ Donaustauf ▶ Wörth Reitfeld

Fahrwege mit Fahrzeit in Minuten

	Montag - Freitag					Samstag			Sonn-/Feiertag	
05	42 <sup>A</sup>	52								
06	22 <sup>C</sup>	42 <sup>sf</sup>	42 <sup>J</sup>			22 <sup>A</sup>			29	
07	02 <sup>sf</sup>	02 <sup>K</sup>	22 <sup>C</sup>	34 <sup>R</sup>	40 <sup>O</sup>	42 <sup>A</sup>	02 <sup>A</sup>	22	42 <sup>A</sup>	29
08	02 <sup>A</sup>	22	42 <sup>B</sup>				02 <sup>B</sup>	22	42 <sup>A</sup>	49
09	02 <sup>C</sup>	22	42 <sup>A</sup>				02 <sup>B</sup>	22	42 <sup>A</sup>	49
10	02 <sup>A</sup>	22	42 <sup>A</sup>				02 <sup>B</sup>	22	42 <sup>A</sup>	49
11	02 <sup>L</sup>	02 <sup>A</sup>	22	42 <sup>A</sup>			02 <sup>B</sup>	22	42 <sup>B</sup>	49
12	02 <sup>M</sup>	21 <sup>P</sup>	22 <sup>sf</sup>	22 <sup>F</sup>	42 <sup>C</sup>	54 <sup>D</sup>	02 <sup>A</sup>	22	42 <sup>B</sup>	49
13	04 <sup>N</sup>	09 <sup>D</sup>	16 <sup>B</sup>	24 <sup>I</sup>	42 <sup>A</sup>		02 <sup>A</sup>	22 <sup>E</sup>	42 <sup>A</sup>	49
14	02 <sup>B</sup>	22	42 <sup>B</sup>				02 <sup>B</sup>	22	42 <sup>B</sup>	49
15	02 <sup>A</sup>	20 <sup>R</sup>	22 <sup>sfFR</sup>	22 <sup>F</sup>	40 <sup>B</sup>	42 <sup>D</sup>	02 <sup>B</sup>	22	42 <sup>A</sup>	49
16	00 <sup>P</sup>	02	12 <sup>A</sup>	24 <sup>E</sup>	40 <sup>C</sup>	42 <sup>D</sup>	02 <sup>B</sup>	22	42 <sup>A</sup>	49
17	02 <sup>H</sup>	22 <sup>A</sup>	40 <sup>R</sup>	42 <sup>E</sup>			02 <sup>B</sup>	22	42 <sup>B</sup>	49
18	02 <sup>B</sup>	22	42 <sup>D</sup>				02	22 <sup>A</sup>	42	49
19	02 <sup>B</sup>	22 <sup>A</sup>	42				02 <sup>A</sup>	22 <sup>A</sup>	42	49
20	02 <sup>A</sup>	22	42 <sup>A</sup>				02 <sup>A</sup>	22	42 <sup>A</sup>	49
21	12 <sup>A</sup>	42					12 <sup>A</sup>	42		49
22	12 <sup>A</sup>	42					12 <sup>A</sup>	42		49
23	12 <sup>A</sup>	42					12 <sup>A</sup>	42		49
00										
01	39 <sup>G</sup>						39 <sup>G</sup>			



Am 24.12. und 31.12. Verkehr wie an Samstagen falls diese Tage nicht auf einen Sonntag fallen. Einschränkungen hierzu entnehmen Sie bitte der Tagespresse oder unter [www.rvv.de](http://www.rvv.de) Gültig ab 04.03.2026

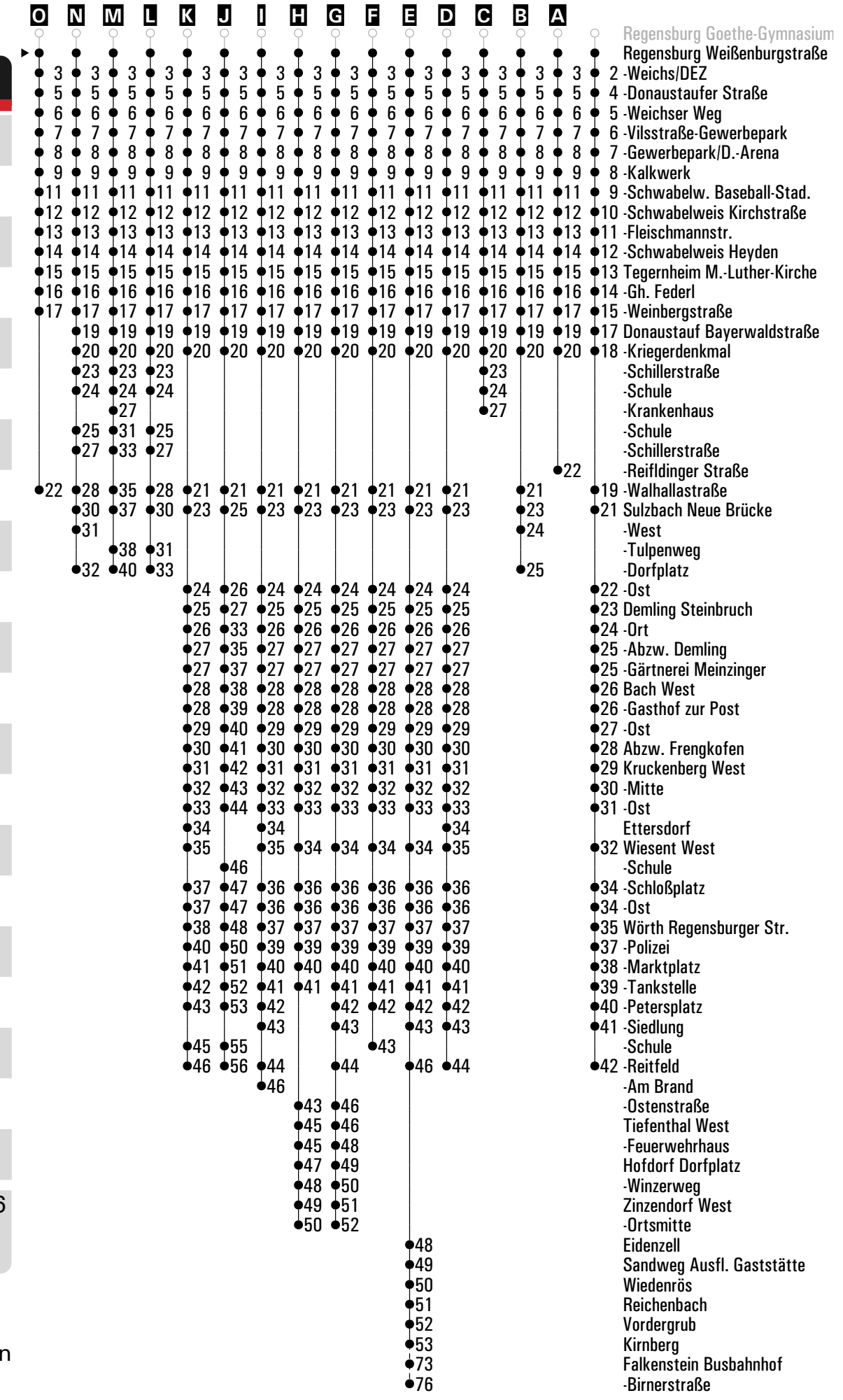
- A - O** = Fahrwege
- Z** = RVV-Nachtschwärmer
- P** = bis Donaustauf Walhallastraße
- Q** = bis Falkenstein Busbahnhof
- R** = bis Tegernheim Weinbergstr.
- CH** = fährt bis Cham
- S** = nur an Schultagen
- snF** = nur an Schultagen, nicht freitags
- sf** = nur an schulfreien Tagen
- FR** = nur freitags
- sfFR** = nur freitags und an schulfreien Tagen

# RVV 5 Regensburg Weißenburgstraße Steig C

## Donaustauf ▶ Wörth Reitfeld

Fahrwege mit Fahrzeit in Minuten

	Montag - Freitag			Samstag			Sonn-/Feiertag		
05	43 <sup>A</sup>	53							
06	24 <sup>C</sup>	44 <sup>sf</sup>	44 <sup>J</sup>			24 <sup>A</sup>		31	
07	04 <sup>sf</sup>	04 <sup>K</sup>	24 <sup>C</sup>	36 <sup>R</sup>	42 <sup>O</sup>	44 <sup>A</sup>	04 <sup>A</sup>	24	44 <sup>A</sup>
08	04 <sup>A</sup>	24	44 <sup>B</sup>				04 <sup>B</sup>	24	44 <sup>A</sup>
09	04 <sup>C</sup>	24	44 <sup>A</sup>				04 <sup>B</sup>	24	44 <sup>A</sup>
10	04 <sup>A</sup>	24	44 <sup>A</sup>				04 <sup>B</sup>	24	44 <sup>A</sup>
11	04 <sup>L</sup>	04 <sup>A</sup>	24	44 <sup>A</sup>			04 <sup>B</sup>	24	44 <sup>B</sup>
12	04 <sup>M</sup>	23 <sup>P</sup>	24 <sup>sf</sup>	24 <sup>F</sup>	44 <sup>C</sup>	56 <sup>D</sup>	04 <sup>A</sup>	24	44 <sup>B</sup>
13	06 <sup>N</sup>	11 <sup>D</sup>	18 <sup>B</sup>	26 <sup>I</sup>	44 <sup>A</sup>		04 <sup>A</sup>	24 <sup>E</sup>	44 <sup>A</sup>
14	04 <sup>B</sup>	24	44 <sup>B</sup>				04 <sup>B</sup>	24	44 <sup>B</sup>
15	04 <sup>A</sup>	22 <sup>R</sup>	24 <sup>sfFR</sup>	24 <sup>F</sup>	42 <sup>B</sup>	44	04 <sup>B</sup>	24	44 <sup>A</sup>
16	02 <sup>P</sup>	04	14 <sup>A</sup>	26 <sup>E</sup>	42 <sup>C</sup>	44 <sup>D</sup>	04 <sup>B</sup>	24	44 <sup>A</sup>
17	04 <sup>H</sup>	24 <sup>A</sup>	42 <sup>R</sup>	44 <sup>E</sup>			04 <sup>B</sup>	24	44 <sup>B</sup>
18	04 <sup>B</sup>	24	44 <sup>D</sup>				04	24 <sup>A</sup>	44
19	04 <sup>B</sup>	24 <sup>A</sup>	44				04 <sup>A</sup>	24 <sup>A</sup>	44
20	04 <sup>A</sup>	24	44 <sup>A</sup>				04 <sup>A</sup>	24	44 <sup>A</sup>
21	14 <sup>A</sup>	44					14 <sup>A</sup>	44	51
22	14 <sup>A</sup>	44					14 <sup>A</sup>	44	51
23	14 <sup>A</sup>	44					14 <sup>A</sup>	44	51
00									
01	41 <sup>G</sup>						41 <sup>G</sup>		



Am 24.12. und 31.12. Verkehr wie an Samstagen falls diese Tage nicht auf einen Sonntag fallen. Einschränkungen hierzu entnehmen Sie bitte der Tagespresse oder unter [www.rvv.de](http://www.rvv.de) Gültig ab 04.03.2026

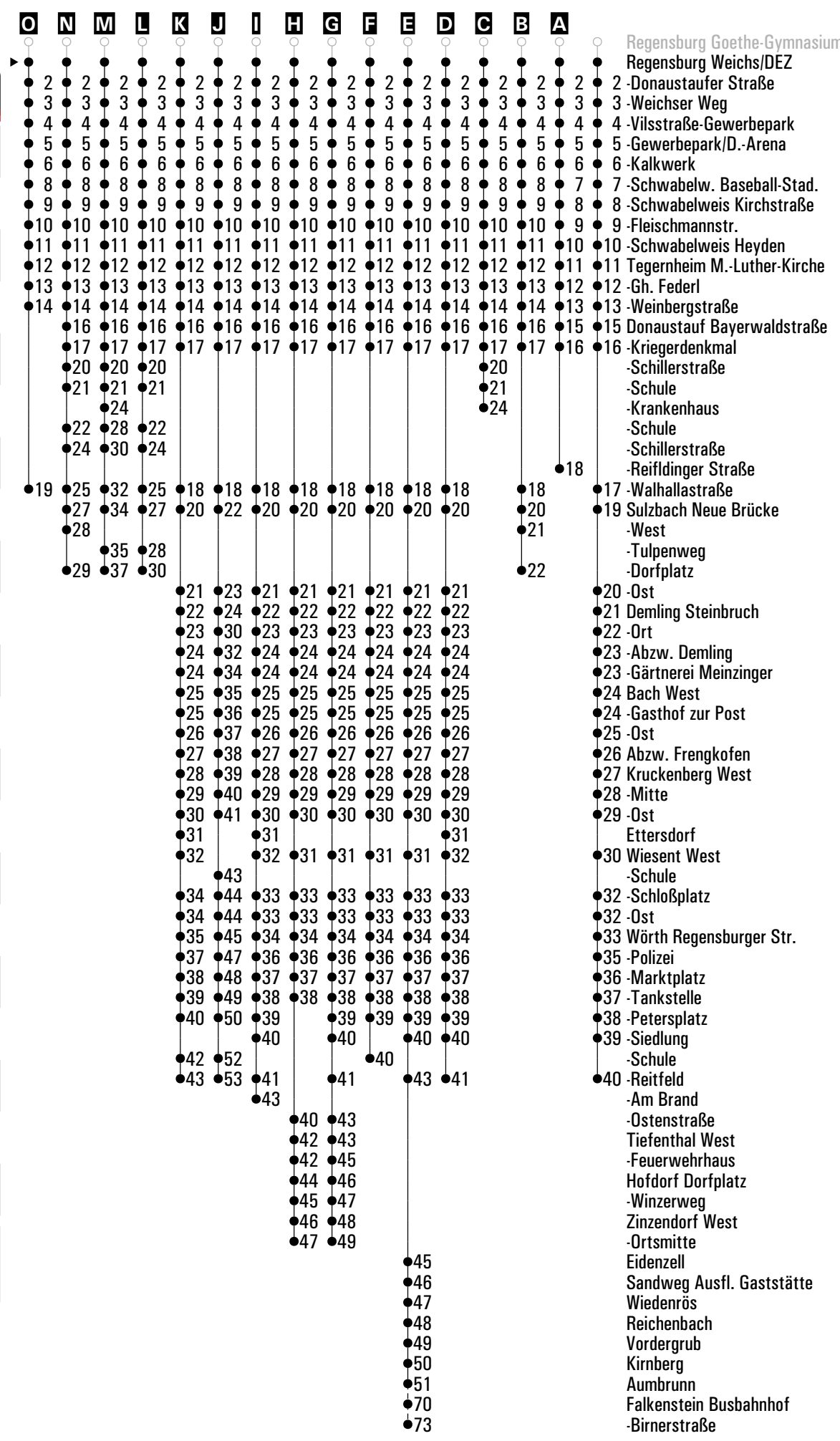
- A - O** = Fahrwege
- Z** = RVV-Nachtschwärmer
- P** = bis Donaustauf Walhallastraße
- Q** = bis Falkenstein Busbahnhof
- R** = bis Tegernheim Weinbergstr.
- CH** = fährt bis Cham
- S** = nur an Schultagen
- snF** = nur an Schultagen, nicht freitags
- sf** = nur an schulfreien Tagen
- FR** = nur freitags
- sfFR** = nur freitags und an schulfreien Tagen

# RVV 5 Regensburg Weichs/DEZ Steig B

## Donaustauf Wörth Reitfeld

	Montag - Freitag						Samstag			Sonn-/Feiertag	
05	46 <sup>A</sup>	56									
06	27 <sup>C</sup>	47 <sup>sf</sup>	47 <sup>J</sup>				27 <sup>A</sup>		33		
07	07 <sup>sf</sup>	07 <sup>K</sup>	27 <sup>C</sup>	39 <sup>R</sup>	45 <sup>O</sup>	47 <sup>A</sup>	07 <sup>A</sup>	27	47 <sup>A</sup>	33	
08	07 <sup>A</sup>	27	47 <sup>B</sup>				07 <sup>B</sup>	27	47 <sup>A</sup>	23 <sup>A</sup>	53
09	07 <sup>C</sup>	27	47 <sup>A</sup>				07 <sup>B</sup>	27	47 <sup>A</sup>	23 <sup>A</sup>	53
10	07 <sup>A</sup>	27	47 <sup>A</sup>				07 <sup>B</sup>	27	47 <sup>A</sup>	23 <sup>A</sup>	53
11	07 <sup>L</sup>	07 <sup>A</sup>	27	47 <sup>A</sup>			07 <sup>B</sup>	27	47 <sup>B</sup>	23 <sup>A</sup>	53
12	07 <sup>M</sup>	26 <sup>P</sup>	27 <sup>sf</sup>	27 <sup>F</sup>	47 <sup>C</sup>	59 <sup>D</sup>	07 <sup>A</sup>	27	47 <sup>B</sup>	23 <sup>A</sup>	53
13	09 <sup>N</sup>	14 <sup>D</sup>	21 <sup>B</sup>	29 <sup>I</sup>	47 <sup>A</sup>		07 <sup>A</sup>	27 <sup>E</sup>	47 <sup>A</sup>	23 <sup>A</sup>	53
14	07 <sup>B</sup>	27	47 <sup>B</sup>				07 <sup>B</sup>	27	47 <sup>B</sup>	23 <sup>A</sup>	53
15	07 <sup>A</sup>	25 <sup>R</sup>	27 <sup>sfFR</sup>	27 <sup>F</sup>	45 <sup>B</sup>	47	07 <sup>B</sup>	27	47 <sup>A</sup>	23 <sup>A</sup>	53
16	05 <sup>P</sup>	07	17 <sup>A</sup>	29 <sup>E</sup>	45 <sup>C</sup>	47 <sup>D</sup>	07 <sup>B</sup>	27	47 <sup>A</sup>	23 <sup>A</sup>	53
17	07 <sup>H</sup>	27 <sup>A</sup>	45 <sup>R</sup>	47 <sup>E</sup>			07 <sup>B</sup>	27	47 <sup>B</sup>	23 <sup>A</sup>	53
18	07 <sup>B</sup>	27	47 <sup>D</sup>				07	27 <sup>A</sup>	47	23 <sup>A</sup>	53
19	07 <sup>B</sup>	27 <sup>A</sup>	47				07 <sup>A</sup>	27 <sup>A</sup>	47	23 <sup>A</sup>	53
20	07 <sup>A</sup>	27	47 <sup>A</sup>				07 <sup>A</sup>	27	47 <sup>A</sup>	23 <sup>A</sup>	53
21	17 <sup>A</sup>	47					17 <sup>A</sup>	47		23 <sup>A</sup>	53
22	17 <sup>A</sup>	47					17 <sup>A</sup>	47		23 <sup>A</sup>	53
23	17 <sup>A</sup>	47					17 <sup>A</sup>	47		23 <sup>A</sup>	53
00											
01	44 <sup>G</sup>						44 <sup>G</sup>				

Fahrwege mit Fahrzeit in Minuten



Am 24.12. und 31.12. Verkehr wie an Samstagen falls diese Tage nicht auf einen Sonntag fallen. Einschränkungen hierzu entnehmen Sie bitte der Tagespresse oder unter [www.rvv.de](http://www.rvv.de) Gültig ab 04.03.2026

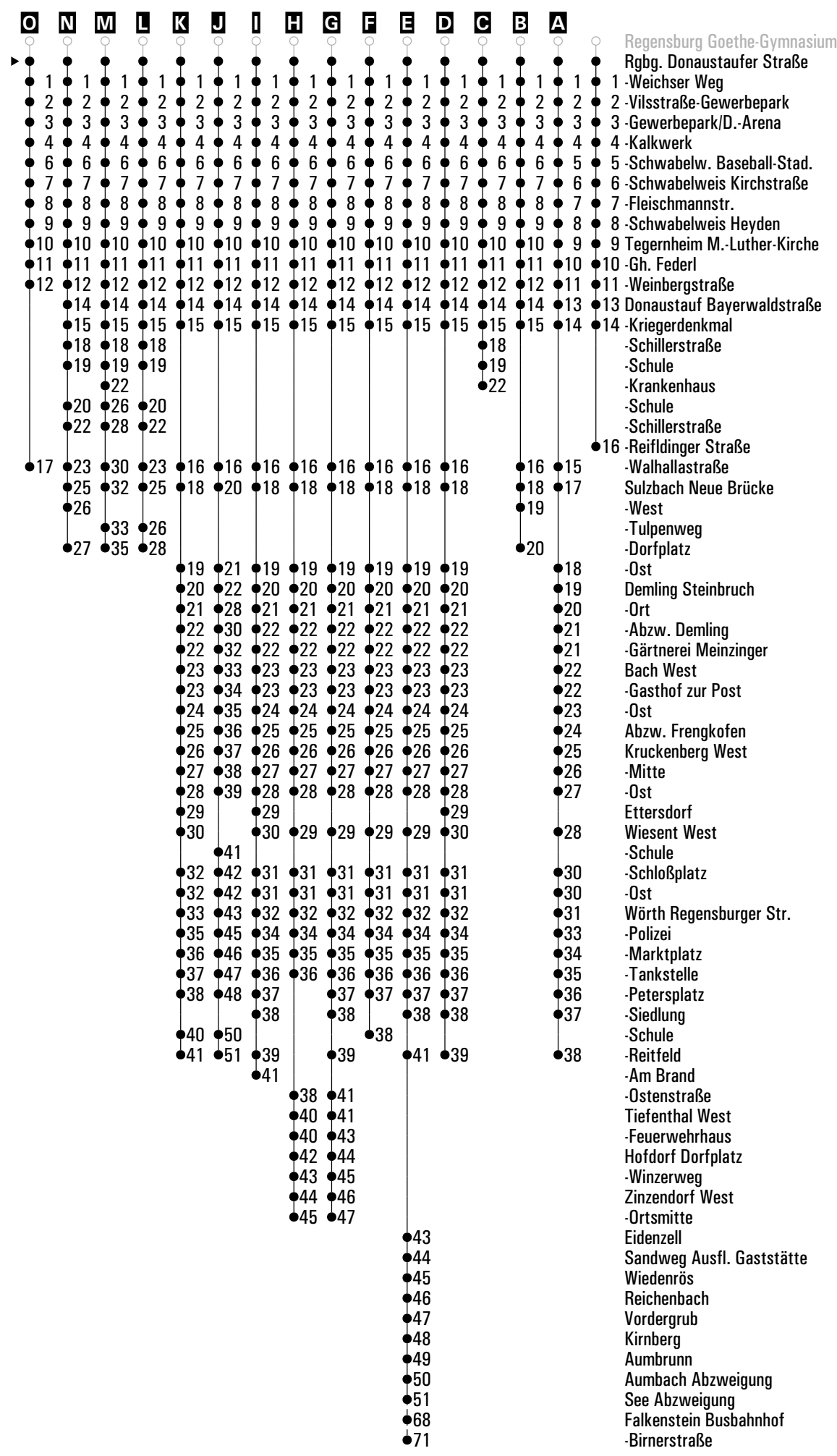
- A-O** = Fahrwege
- Z** = RVV-Nachtschwärmer
- P** = bis Donaustauf Walhallastraße
- Q** = bis Falkenstein Busbahnhof
- R** = bis Tegernheim Weinbergstr.
- CH** = fährt bis Cham
- S** = nur an Schultagen
- snF** = nur an Schultagen, nicht freitags
- sf** = nur an schulfreien Tagen
- FR** = nur freitags
- sfFR** = nur freitags und an schulfreien Tagen

# RVV 5 <sup>H</sup> Rgbg. Donaustauer Straße Steig 2

## ► Donaustauf ► Wörth Reitfeld

	Montag - Freitag							Samstag			Sonn-/Feiertag	
05	47	57 <sup>A</sup>										
06	29 <sup>C</sup>	49 <sup>A sf</sup>	49 <sup>J s</sup>					29			35 <sup>A</sup>	
07	09 <sup>A sf</sup>	09 <sup>K s</sup>	29 <sup>C</sup>	41 <sup>R s</sup>	47 <sup>O s</sup>	49		09	29 <sup>A</sup>	49	35 <sup>A</sup>	
08	09	29 <sup>A</sup>	49 <sup>B</sup>					09 <sup>B</sup>	29 <sup>A</sup>	49	25	55 <sup>A</sup>
09	09 <sup>C</sup>	29 <sup>A</sup>	49					09 <sup>B</sup>	29 <sup>A</sup>	49	25	55 <sup>A</sup>
10	09	29 <sup>A</sup>	49					09 <sup>B</sup>	29 <sup>A</sup>	49	25	55 <sup>A</sup>
11	09 <sup>L s</sup>	09 <sup>sf</sup>	29 <sup>A</sup>	49				09 <sup>B</sup>	29 <sup>A</sup>	49 <sup>B</sup>	25	55 <sup>A</sup>
12	09 <sup>M</sup>	28 <sup>A P</sup>	29 <sup>A sf</sup>	29 <sup>F s</sup>	49 <sup>C</sup>			09	29 <sup>A</sup>	49 <sup>B</sup>	25	55 <sup>A</sup>
13	01 <sup>D</sup>	09 <sup>s</sup>	11 <sup>N</sup>	16 <sup>D s</sup>	23 <sup>B s</sup>	31 <sup>I</sup>	49	09	29 <sup>E O</sup>	49	25	55 <sup>A</sup>
14	09 <sup>B</sup>	29 <sup>A</sup>	49 <sup>B</sup>					09 <sup>B</sup>	29 <sup>A</sup>	49 <sup>B</sup>	25	55 <sup>A</sup>
15	09	27 <sup>R s</sup>	29 <sup>A sf FR</sup>	29 <sup>F sn F</sup>	47 <sup>B</sup>	49 <sup>A</sup>		09 <sup>B</sup>	29 <sup>A</sup>	49	25	55 <sup>A</sup>
16	07 <sup>A P</sup>	09 <sup>A</sup>	19	31 <sup>E CH</sup>	47 <sup>C</sup>	49 <sup>D</sup>		09 <sup>B</sup>	29 <sup>A</sup>	49	25	55 <sup>A</sup>
17	09 <sup>H</sup>	29	47 <sup>R s</sup>	49 <sup>E CH</sup>				09 <sup>B</sup>	29 <sup>A</sup>	49 <sup>B</sup>	25	55 <sup>A</sup>
18	09 <sup>B</sup>	29 <sup>A</sup>	49 <sup>D</sup>					09 <sup>A</sup>	29	49 <sup>A</sup>	25	55 <sup>A</sup>
19	09 <sup>B</sup>	29	49 <sup>A</sup>					09	29	49 <sup>A</sup>	25	55 <sup>A</sup>
20	09	29 <sup>A</sup>	49					09	29 <sup>A</sup>	49	25	55 <sup>A</sup>
21	19	49 <sup>A</sup>						19	49 <sup>A</sup>		25	55 <sup>A</sup>
22	19	49 <sup>A</sup>						19	49 <sup>A</sup>		25	55 <sup>A</sup>
23	19	49 <sup>A</sup>						19	49 <sup>A</sup>		25	55 <sup>A</sup>
00												
01	46 <sup>G FR Z</sup>							46 <sup>G Z</sup>				

Fahrwege mit Fahrzeit in Minuten



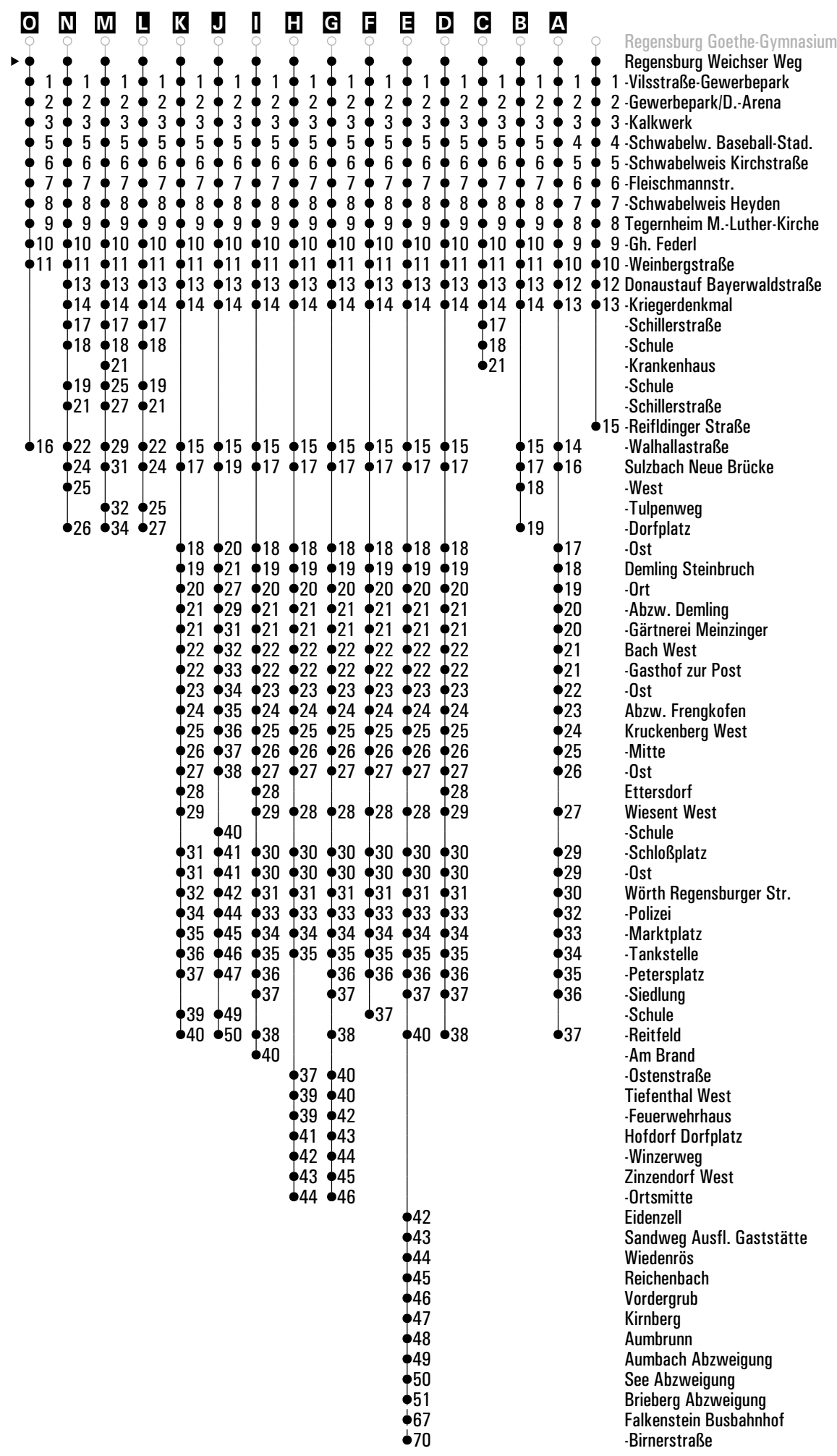
Am 24.12. und 31.12. Verkehr wie an Samstagen falls diese Tage nicht auf einen Sonntag fallen. Einschränkungen hierzu entnehmen Sie bitte der Tagespresse oder unter [www.rvv.de](http://www.rvv.de) Gültig ab 04.03.2026

- A - O** = Fahrwege
- Z** = RVV-Nachtschwärmer
- P** = bis Donaustauf Walhallastraße
- O** = bis Falkenstein Busbahnhof
- R** = bis Tegernheim Weinbergstr.
- CH** = fährt bis Cham
- s** = nur an Schultagen
- snF** = nur an Schultagen, nicht freitags
- sf** = nur an schulfreien Tagen
- FR** = nur freitags
- sfFR** = nur freitags und an schulfreien Tagen

# RVV 5 <sup>H</sup> Regensburg Weichser Weg ▶ Donaustauf ▶ Wörth Reitfeld

	Montag - Freitag							Samstag			Sonn-/Feiertag	
05	48	58 <sup>A</sup>										
06	30 <sup>C</sup>	50 <sup>A<sub>sf</sub></sup>	50 <sup>J<sub>s</sub></sup>					30			36 <sup>A</sup>	
07	10 <sup>A<sub>sf</sub></sup>	10 <sup>K<sub>s</sub></sup>	30 <sup>C</sup>	42 <sup>R<sub>s</sub></sup>	48 <sup>O<sub>s</sub></sup>	50		10	30 <sup>A</sup>	50	36 <sup>A</sup>	
08	10	30 <sup>A</sup>	50 <sup>B</sup>					10 <sup>B</sup>	30 <sup>A</sup>	50	26	56 <sup>A</sup>
09	10 <sup>C</sup>	30 <sup>A</sup>	50					10 <sup>B</sup>	30 <sup>A</sup>	50	26	56 <sup>A</sup>
10	10	30 <sup>A</sup>	50					10 <sup>B</sup>	30 <sup>A</sup>	50	26	56 <sup>A</sup>
11	10 <sup>L<sub>s</sub></sup>	10 <sup>sf</sup>	30 <sup>A</sup>	50				10 <sup>B</sup>	30 <sup>A</sup>	50 <sup>B</sup>	26	56 <sup>A</sup>
12	10 <sup>M</sup>	29 <sup>A<sub>s</sub>P</sup>	30 <sup>A<sub>sf</sub></sup>	30 <sup>F<sub>s</sub></sup>	50 <sup>C</sup>			10	30 <sup>A</sup>	50 <sup>B</sup>	26	56 <sup>A</sup>
13	02 <sup>D</sup>	10 <sup>s</sup>	12 <sup>N</sup>	17 <sup>D<sub>s</sub></sup>	24 <sup>B<sub>s</sub></sup>	32 <sup>I</sup>	50	10	30 <sup>E<sub>O</sub></sup>	50	26	56 <sup>A</sup>
14	10 <sup>B</sup>	30 <sup>A</sup>	50 <sup>B</sup>					10 <sup>B</sup>	30 <sup>A</sup>	50 <sup>B</sup>	26	56 <sup>A</sup>
15	10	28 <sup>R<sub>s</sub></sup>	30 <sup>A<sub>sfFR</sub></sup>	30 <sup>F<sub>snF</sub></sup>	48 <sup>B</sup>	50 <sup>A</sup>		10 <sup>B</sup>	30 <sup>A</sup>	50	26	56 <sup>A</sup>
16	08 <sup>A<sub>s</sub>P</sup>	10 <sup>A</sup>	20	32 <sup>E<sub>CH</sub></sup>	48 <sup>C</sup>	50 <sup>D</sup>		10 <sup>B</sup>	30 <sup>A</sup>	50	26	56 <sup>A</sup>
17	10 <sup>H</sup>	30	48 <sup>R<sub>s</sub></sup>	50 <sup>E<sub>CH</sub></sup>				10 <sup>B</sup>	30 <sup>A</sup>	50 <sup>B</sup>	26	56 <sup>A</sup>
18	10 <sup>B</sup>	30 <sup>A</sup>	50 <sup>D</sup>					10 <sup>A</sup>	30	50 <sup>A</sup>	26	56 <sup>A</sup>
19	10 <sup>B</sup>	30	50 <sup>A</sup>					10	30	50 <sup>A</sup>	26	56 <sup>A</sup>
20	10	30 <sup>A</sup>	50					10	30 <sup>A</sup>	50	26	56 <sup>A</sup>
21	20	50 <sup>A</sup>						20	50 <sup>A</sup>		26	56 <sup>A</sup>
22	20	50 <sup>A</sup>						20	50 <sup>A</sup>		26	56 <sup>A</sup>
23	20	50 <sup>A</sup>						20	50 <sup>A</sup>		26	56 <sup>A</sup>
00												
01	47 <sup>G<sub>Z</sub>FR</sup>							47 <sup>G<sub>Z</sub></sup>				

Fahrwege mit Fahrzeit in Minuten



Am 24.12. und 31.12. Verkehr wie an Samstagen falls diese Tage nicht auf einen Sonntag fallen. Einschränkungen hierzu entnehmen Sie bitte der Tagespresse oder unter [www.rvv.de](http://www.rvv.de) Gültig ab 04.03.2026

- A - O** = Fahrwege
- Z** = RVV-Nachtschwärmer
- P** = bis Donaustauf Walhallastraße
- O** = bis Falkenstein Busbahnhof
- R** = bis Tegernheim Weinbergstr.
- CH** = fährt bis Cham
- s** = nur an Schultagen
- snF** = nur an Schultagen, nicht freitags
- sf** = nur an schulfreien Tagen
- FR** = nur freitags
- sfFR** = nur freitags und an schulfreien Tagen

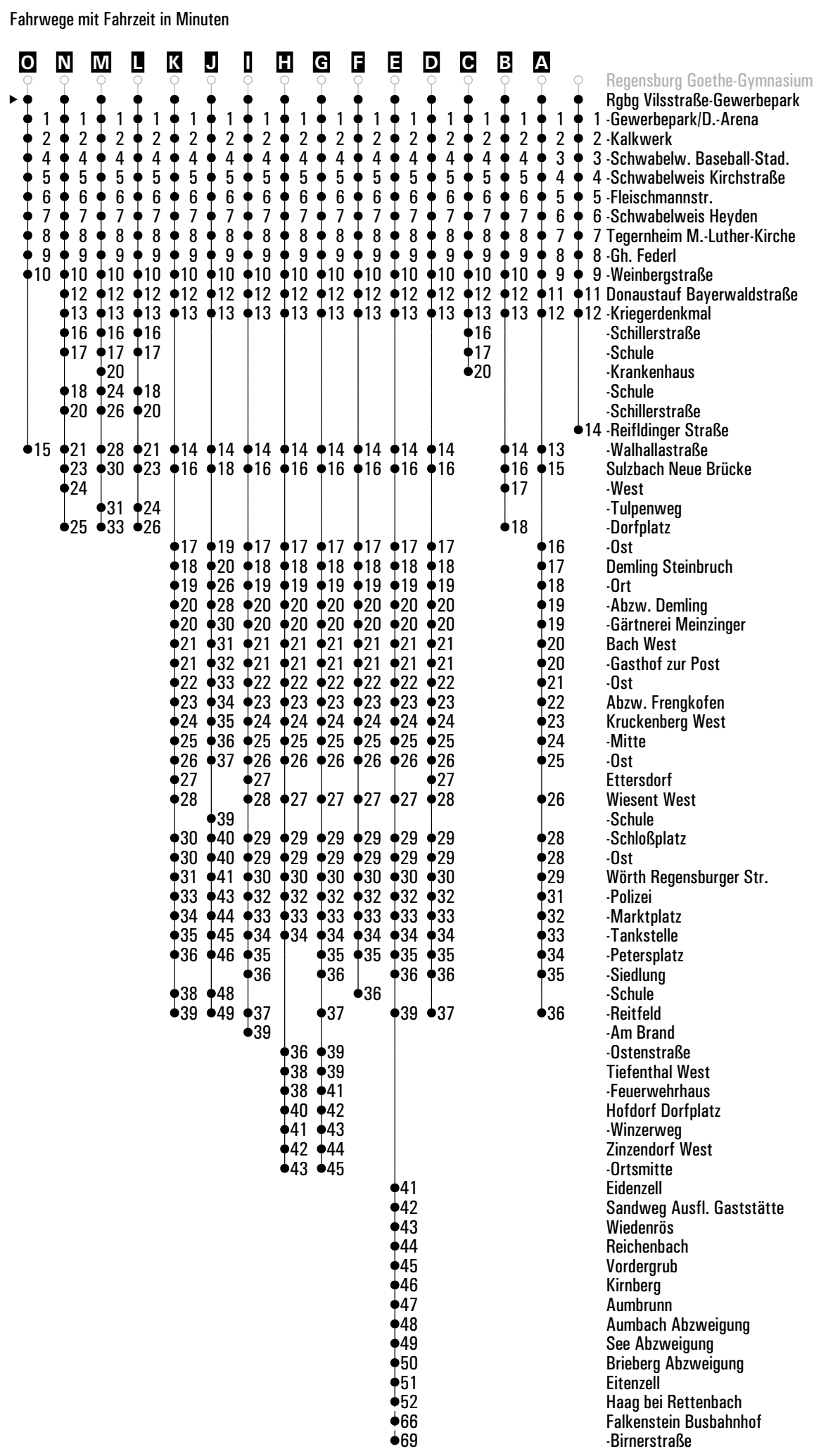


# RVV 5 <sup>H</sup> Rgbg Vilsstraße-Gewerbepark ▶ Donaustauf ▶ Wörth Reitfeld

	Montag - Freitag								Samstag			Sonn-/Feiertag		
05	49	59 <sup>A</sup>												
06	31 <sup>C</sup>	51 <sup>A<sub>sf</sub></sup>	51 <sup>J<sub>s</sub></sup>						31			37 <sup>A</sup>		
07	11 <sup>A<sub>sf</sub></sup>	11 <sup>K<sub>s</sub></sup>	31 <sup>C</sup>	43 <sup>S<sub>s</sub></sup>	49 <sup>O<sub>s</sub></sup>	51			11	31 <sup>A</sup>	51	37 <sup>A</sup>		
08	11	31 <sup>A</sup>	51 <sup>B</sup>						11 <sup>B</sup>	31 <sup>A</sup>	51	27	57 <sup>A</sup>	
09	11 <sup>C</sup>	31 <sup>A</sup>	51						11 <sup>B</sup>	31 <sup>A</sup>	51	27	57 <sup>A</sup>	
10	11	31 <sup>A</sup>	51						11 <sup>B</sup>	31 <sup>A</sup>	51	27	57 <sup>A</sup>	
11	11 <sup>L<sub>s</sub></sup>	11 <sup>sf</sup>	31 <sup>A</sup>	51					11 <sup>B</sup>	31 <sup>A</sup>	51 <sup>B</sup>	27	57 <sup>A</sup>	
12	11 <sup>M</sup>	30 <sup>A<sub>s</sub>P</sup>	31 <sup>A<sub>sf</sub></sup>	31 <sup>F<sub>s</sub></sup>	51 <sup>C</sup>				11	31 <sup>A</sup>	51 <sup>B</sup>	27	57 <sup>A</sup>	
13	03 <sup>D</sup>	11 <sup>s</sup>	12 <sup>R<sub>s</sub></sup>	13 <sup>N</sup>	18 <sup>D<sub>s</sub></sup>	25 <sup>B<sub>s</sub></sup>	33 <sup>I</sup>	51	11	31 <sup>E<sub>Q</sub></sup>	51	27	57 <sup>A</sup>	
14	11 <sup>B</sup>	31 <sup>A</sup>	51 <sup>B</sup>						11 <sup>B</sup>	31 <sup>A</sup>	51 <sup>B</sup>	27	57 <sup>A</sup>	
15	11	29 <sup>S<sub>s</sub></sup>	31 <sup>A<sub>sfFR</sub></sup>	31 <sup>F<sub>snF</sub></sup>	49 <sup>B</sup>	51 <sup>A</sup>			11 <sup>B</sup>	31 <sup>A</sup>	51	27	57 <sup>A</sup>	
16	09 <sup>A<sub>s</sub>P</sup>	11 <sup>A</sup>	21	33 <sup>E<sub>CH</sub></sup>	49 <sup>C</sup>	51 <sup>D</sup>			11 <sup>B</sup>	31 <sup>A</sup>	51	27	57 <sup>A</sup>	
17	11 <sup>H</sup>	31	49 <sup>S<sub>s</sub></sup>	51 <sup>E<sub>CH</sub></sup>					11 <sup>B</sup>	31 <sup>A</sup>	51 <sup>B</sup>	27	57 <sup>A</sup>	
18	11 <sup>B</sup>	31 <sup>A</sup>	51 <sup>D</sup>						11 <sup>A</sup>	31	51 <sup>A</sup>	27	57 <sup>A</sup>	
19	11 <sup>B</sup>	31	51 <sup>A</sup>						11	31	51 <sup>A</sup>	27	57 <sup>A</sup>	
20	11	31 <sup>A</sup>	51						11	31 <sup>A</sup>	51	27	57 <sup>A</sup>	
21	21	51 <sup>A</sup>							21	51 <sup>A</sup>		27	57 <sup>A</sup>	
22	21	51 <sup>A</sup>							21	51 <sup>A</sup>		27	57 <sup>A</sup>	
23	21	51 <sup>A</sup>							21	51 <sup>A</sup>		27	57 <sup>A</sup>	
00														
01	48 <sup>G<sub>Z</sub></sup>								48 <sup>G<sub>Z</sub></sup>					

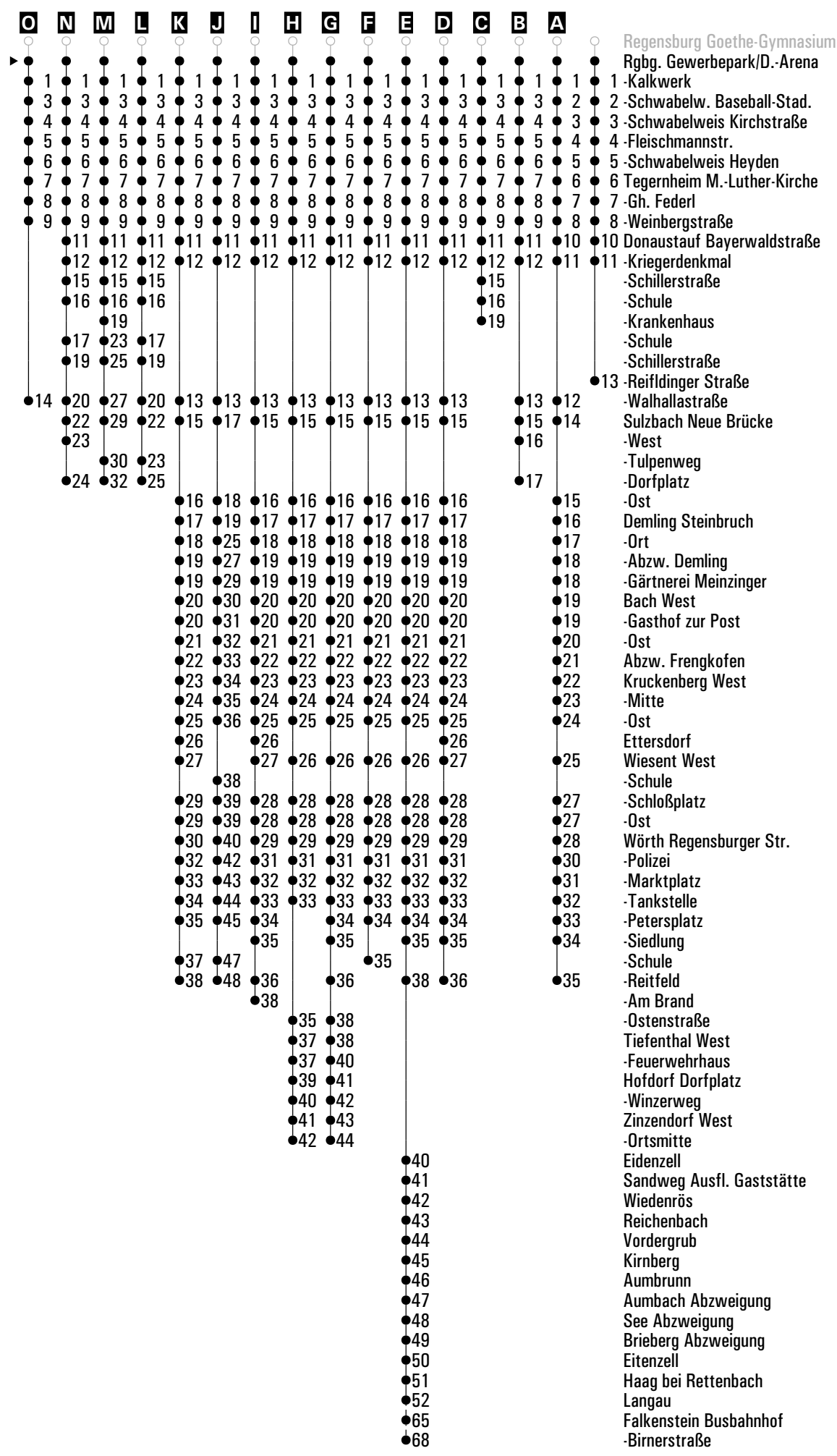
Am 24.12. und 31.12. Verkehr wie an Samstagen falls diese Tage nicht auf einen Sonntag fallen. Einschränkungen hierzu entnehmen Sie bitte der Tagespresse oder unter [www.rvv.de](http://www.rvv.de) Gültig ab 04.03.2026

- |  |   |   |
|--|---|---|
| <b>A - O</b> = Fahrwege                  | <b>R</b> = bis Rgbg Schwabelweis Heyden | <b>snF</b> = nur an Schultagen, nicht freitags      |
| <b>Z</b> = RVV-Nachtschwärmer            | <b>S</b> = bis Tegernheim Weinbergstr.  | <b>sf</b> = nur an schulfreien Tagen                |
| <b>P</b> = bis Donaustauf Walhallastraße | <b>CH</b> = fährt bis Cham              | <b>FR</b> = nur freitags                            |
| <b>Q</b> = bis Falkenstein Busbahnhof    | <b>s</b> = nur an Schultagen            | <b>sfFR</b> = nur freitags und an schulfreien Tagen |



	Montag - Freitag								Samstag			Sonn-/Feiertag		
05	50													
06	00 <sup>A</sup>	32 <sup>C</sup>	52 <sup>A<sub>sf</sub></sup>	52 <sup>J<sub>s</sub></sup>					32			38 <sup>A</sup>		
07	12 <sup>A<sub>sf</sub></sup>	12 <sup>K<sub>s</sub></sup>	32 <sup>C</sup>	44 <sup>S<sub>s</sub></sup>	50 <sup>O<sub>s</sub></sup>	52			12	32 <sup>A</sup>	52	38 <sup>A</sup>		
08	12	32 <sup>A</sup>	52 <sup>B</sup>						12 <sup>B</sup>	32 <sup>A</sup>	52	28	58 <sup>A</sup>	
09	12 <sup>C</sup>	32 <sup>A</sup>	52						12 <sup>B</sup>	32 <sup>A</sup>	52	28	58 <sup>A</sup>	
10	12	32 <sup>A</sup>	52						12 <sup>B</sup>	32 <sup>A</sup>	52	28	58 <sup>A</sup>	
11	12 <sup>L<sub>s</sub></sup>	12 <sup>sf</sup>	32 <sup>A</sup>	52					12 <sup>B</sup>	32 <sup>A</sup>	52 <sup>B</sup>	28	58 <sup>A</sup>	
12	12 <sup>M</sup>	31 <sup>A<sub>s</sub>P</sup>	32 <sup>A<sub>sf</sub></sup>	32 <sup>F<sub>s</sub></sup>	52 <sup>C</sup>				12	32 <sup>A</sup>	52 <sup>B</sup>	28	58 <sup>A</sup>	
13	04 <sup>D</sup>	12 <sup>s</sup>	13 <sup>R<sub>s</sub></sup>	14 <sup>N</sup>	19 <sup>D<sub>s</sub></sup>	26 <sup>B<sub>s</sub></sup>	34 <sup>I</sup>	52	12	32 <sup>E<sub>Q</sub></sup>	52	28	58 <sup>A</sup>	
14	12 <sup>B</sup>	32 <sup>A</sup>	52 <sup>B</sup>						12 <sup>B</sup>	32 <sup>A</sup>	52 <sup>B</sup>	28	58 <sup>A</sup>	
15	12	30 <sup>S<sub>s</sub></sup>	32 <sup>A<sub>sfFR</sub></sup>	32 <sup>F<sub>snF</sub></sup>	50 <sup>B</sup>	52 <sup>A</sup>			12 <sup>B</sup>	32 <sup>A</sup>	52	28	58 <sup>A</sup>	
16	10 <sup>A<sub>s</sub>P</sup>	12 <sup>A</sup>	22	34 <sup>E<sub>CH</sub></sup>	50 <sup>C</sup>	52 <sup>D</sup>			12 <sup>B</sup>	32 <sup>A</sup>	52	28	58 <sup>A</sup>	
17	12 <sup>H</sup>	32	50 <sup>S<sub>s</sub></sup>	52 <sup>E<sub>CH</sub></sup>					12 <sup>B</sup>	32 <sup>A</sup>	52 <sup>B</sup>	28	58 <sup>A</sup>	
18	12 <sup>B</sup>	32 <sup>A</sup>	52 <sup>D</sup>						12 <sup>A</sup>	32	52 <sup>A</sup>	28	58 <sup>A</sup>	
19	12 <sup>B</sup>	32	52 <sup>A</sup>						12	32	52 <sup>A</sup>	28	58 <sup>A</sup>	
20	12	32 <sup>A</sup>	52						12	32 <sup>A</sup>	52	28	58 <sup>A</sup>	
21	22	52 <sup>A</sup>							22	52 <sup>A</sup>		28	58 <sup>A</sup>	
22	22	52 <sup>A</sup>							22	52 <sup>A</sup>		28	58 <sup>A</sup>	
23	22	52 <sup>A</sup>							22	52 <sup>A</sup>		28	58 <sup>A</sup>	
00														
01	49 <sup>G<sub>Z</sub>FR</sup>								49 <sup>G<sub>Z</sub></sup>					

Fahrwege mit Fahrzeit in Minuten



Am 24.12. und 31.12. Verkehr wie an Samstagen falls diese Tage nicht auf einen Sonntag fallen. Einschränkungen hierzu entnehmen Sie bitte der Tagespresse oder unter [www.rvv.de](http://www.rvv.de) Gültig ab 04.03.2026

- A - O** = Fahrwege
- Z** = RVV-Nachtschwärmer
- P** = bis Donaustauf Walhallastraße
- Q** = bis Falkenstein Busbahnhof
- R** = bis Rgbg Schwabelweis Heyden
- S** = bis Tegernheim Weinbergstr.
- CH** = fährt bis Cham
- s** = nur an Schultagen
- snF** = nur an Schultagen, nicht freitags
- sf** = nur an schulfreien Tagen
- FR** = nur freitags
- sfFR** = nur freitags und an schulfreien Tagen

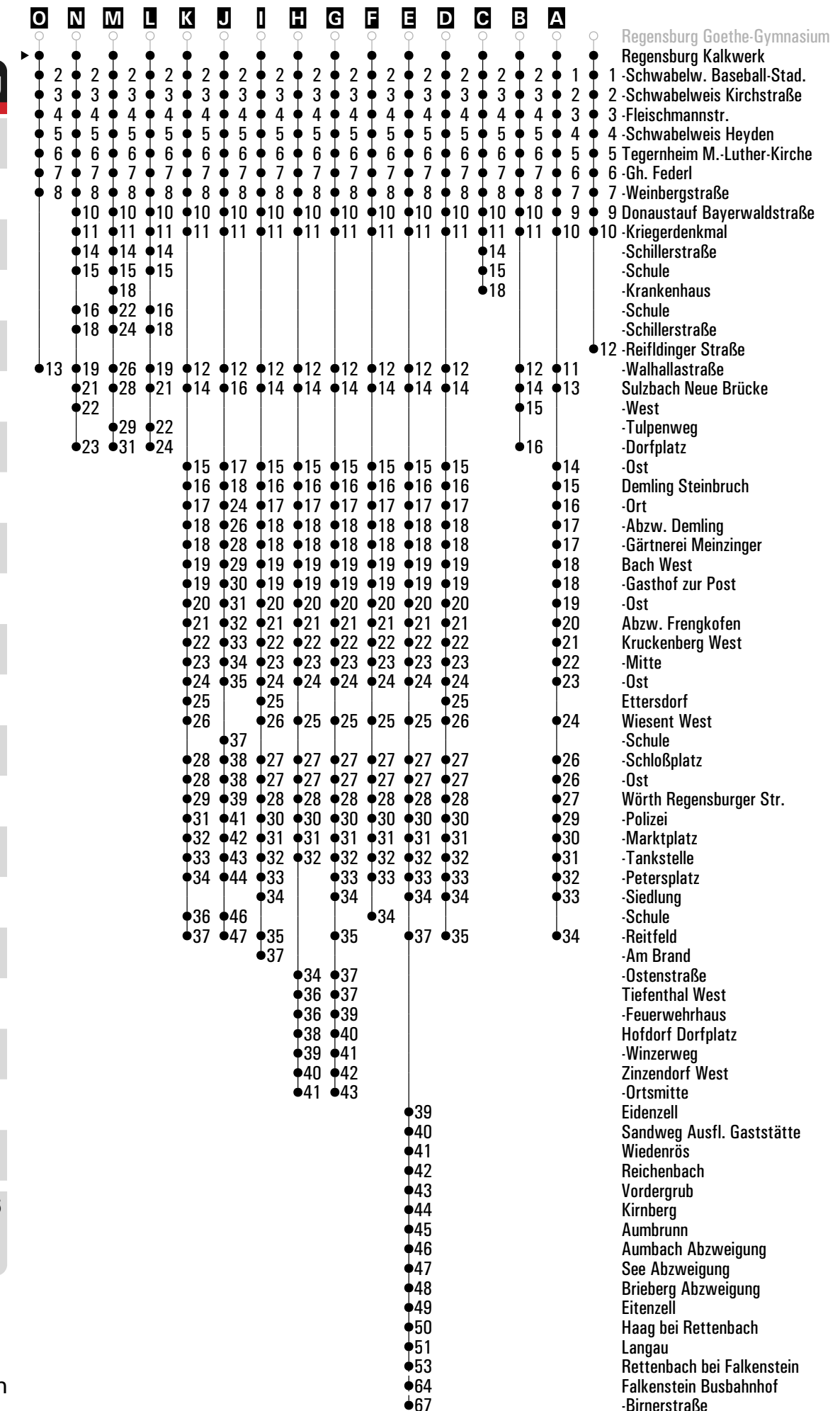


# RVV 5<sup>H</sup> Regensburg Kalkwerk

## ► Donaustauf ► Wörth Reitfeld

	Montag - Freitag								Samstag			Sonn-/Feiertag		
05	51													
06	01 <sup>A</sup>	33 <sup>C</sup>	53 <sup>A<sub>sf</sub></sup>	53 <sup>U<sub>s</sub></sup>					33			39 <sup>A</sup>		
07	13 <sup>A<sub>sf</sub></sup>	13 <sup>K<sub>s</sub></sup>	33 <sup>C</sup>	45 <sup>S<sub>s</sub></sup>	51 <sup>O<sub>s</sub></sup>	53			13	33 <sup>A</sup>	53	39 <sup>A</sup>		
08	13	33 <sup>A</sup>	53 <sup>B</sup>						13 <sup>B</sup>	33 <sup>A</sup>	53	29	59 <sup>A</sup>	
09	13 <sup>C</sup>	33 <sup>A</sup>	53						13 <sup>B</sup>	33 <sup>A</sup>	53	29	59 <sup>A</sup>	
10	13	33 <sup>A</sup>	53						13 <sup>B</sup>	33 <sup>A</sup>	53	29	59 <sup>A</sup>	
11	13 <sup>L<sub>s</sub></sup>	13 <sup>sf</sup>	33 <sup>A</sup>	53					13 <sup>B</sup>	33 <sup>A</sup>	53 <sup>B</sup>	29	59 <sup>A</sup>	
12	13 <sup>M</sup>	32 <sup>A<sub>P</sub></sup>	33 <sup>A<sub>sf</sub></sup>	33 <sup>F<sub>s</sub></sup>	53 <sup>C</sup>				13	33 <sup>A</sup>	53 <sup>B</sup>	29	59 <sup>A</sup>	
13	05 <sup>D</sup>	13 <sup>s</sup>	14 <sup>R<sub>s</sub></sup>	15 <sup>N</sup>	20 <sup>D<sub>s</sub></sup>	27 <sup>B<sub>s</sub></sup>	35 <sup>I</sup>	53	13	33 <sup>E<sub>Q</sub></sup>	53	29	59 <sup>A</sup>	
14	13 <sup>B</sup>	33 <sup>A</sup>	53 <sup>B</sup>						13 <sup>B</sup>	33 <sup>A</sup>	53 <sup>B</sup>	29	59 <sup>A</sup>	
15	13	31 <sup>S<sub>s</sub></sup>	33 <sup>A<sub>sfFR</sub></sup>	33 <sup>F<sub>snF</sub></sup>	51 <sup>B</sup>	53 <sup>A</sup>			13 <sup>B</sup>	33 <sup>A</sup>	53	29	59 <sup>A</sup>	
16	11 <sup>A<sub>P</sub></sup>	13 <sup>A</sup>	23	35 <sup>E<sub>CH</sub></sup>	51 <sup>C</sup>	53 <sup>D</sup>			13 <sup>B</sup>	33 <sup>A</sup>	53	29	59 <sup>A</sup>	
17	13 <sup>H</sup>	33	51 <sup>S<sub>s</sub></sup>	53 <sup>E<sub>CH</sub></sup>					13 <sup>B</sup>	33 <sup>A</sup>	53 <sup>B</sup>	29	59 <sup>A</sup>	
18	13 <sup>B</sup>	33 <sup>A</sup>	53 <sup>D</sup>						13 <sup>A</sup>	33	53 <sup>A</sup>	29	59 <sup>A</sup>	
19	13 <sup>B</sup>	33	53 <sup>A</sup>						13	33	53 <sup>A</sup>	29	59 <sup>A</sup>	
20	13	33 <sup>A</sup>	53						13	33 <sup>A</sup>	53	29	59 <sup>A</sup>	
21	23	53 <sup>A</sup>							23	53 <sup>A</sup>		29	59 <sup>A</sup>	
22	23	53 <sup>A</sup>							23	53 <sup>A</sup>		29	59 <sup>A</sup>	
23	23	53 <sup>A</sup>							23	53 <sup>A</sup>		29	59 <sup>A</sup>	
00														
01	50 <sup>G<sub>Z</sub></sup>								50 <sup>G<sub>Z</sub></sup>					

Fahrwege mit Fahrzeit in Minuten

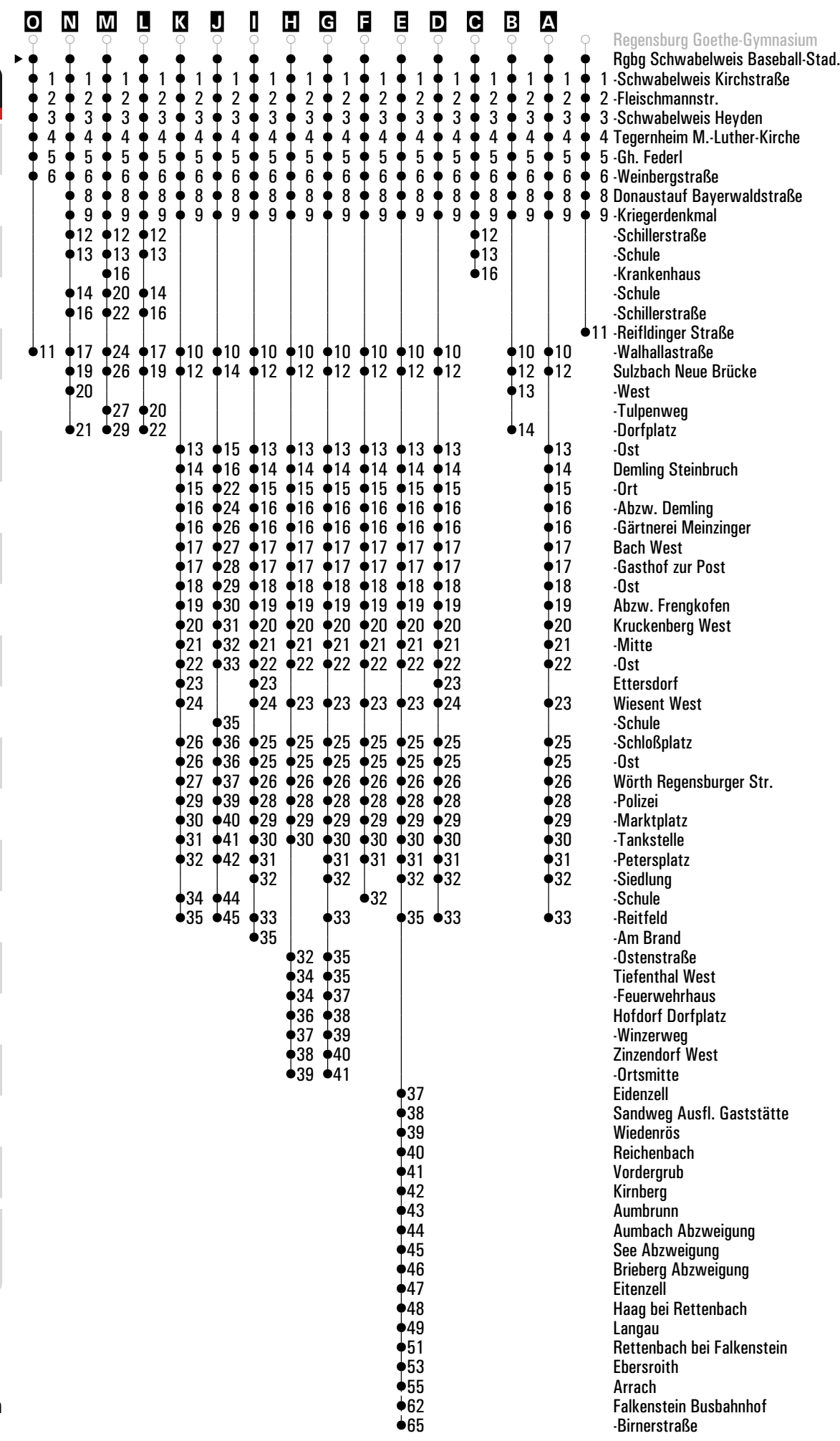


Am 24.12. und 31.12. Verkehr wie an Samstagen falls diese Tage nicht auf einen Sonntag fallen. Einschränkungen hierzu entnehmen Sie bitte der Tagespresse oder unter [www.rvv.de](http://www.rvv.de) Gültig ab 04.03.2026

- A - O** = Fahrwege
- Z** = RVV-Nachtschwärmer
- P** = bis Donaustauf Walhallastraße
- Q** = bis Falkenstein Busbahnhof
- R** = bis Rgbg Schwabelweis Heyden
- S** = bis Tegernheim Weinbergstr.
- CH** = fährt bis Cham
- s** = nur an Schultagen
- snF** = nur an Schultagen, nicht freitags
- sf** = nur an schulfreien Tagen
- FR** = nur freitags
- sfFR** = nur freitags und an schulfreien Tagen

	Montag - Freitag							Samstag			Sonn-/Feiertag		
05	52												
06	02 <sup>A</sup>	35 <sup>C</sup>	55 <sup>A<sub>sf</sub></sup>	55 <sup>J<sub>s</sub></sup>				35			40 <sup>A</sup>		
07	15 <sup>A<sub>sf</sub></sup>	15 <sup>K<sub>s</sub></sup>	35 <sup>C</sup>	47 <sup>S<sub>s</sub></sup>	53 <sup>O<sub>s</sub></sup>	55		15	35 <sup>A</sup>	55	40 <sup>A</sup>		
08	15	35 <sup>A</sup>	55 <sup>B</sup>					15 <sup>B</sup>	35 <sup>A</sup>	55	30		
09	15 <sup>C</sup>	35 <sup>A</sup>	55					15 <sup>B</sup>	35 <sup>A</sup>	55	00 <sup>A</sup>	30	
10	15	35 <sup>A</sup>	55					15 <sup>B</sup>	35 <sup>A</sup>	55	00 <sup>A</sup>	30	
11	15 <sup>L<sub>s</sub></sup>	15 <sup>sf</sup>	35 <sup>A</sup>	55				15 <sup>B</sup>	35 <sup>A</sup>	55 <sup>B</sup>	00 <sup>A</sup>	30	
12	15 <sup>M</sup>	34 <sup>A<sub>P</sub></sup>	35 <sup>A<sub>sf</sub></sup>	35 <sup>F<sub>s</sub></sup>	55 <sup>C</sup>			15	35 <sup>A</sup>	55 <sup>B</sup>	00 <sup>A</sup>	30	
13	07 <sup>D</sup>	15 <sup>s</sup>	15 <sup>R<sub>s</sub></sup>	17 <sup>N</sup>	22 <sup>D<sub>s</sub></sup>	29 <sup>B<sub>s</sub></sup>	37 <sup>I</sup>	55	15	35 <sup>E<sub>Q</sub></sup>	55	00 <sup>A</sup>	30
14	15 <sup>B</sup>	35 <sup>A</sup>	55 <sup>B</sup>					15 <sup>B</sup>	35 <sup>A</sup>	55 <sup>B</sup>	00 <sup>A</sup>	30	
15	15	33 <sup>S<sub>s</sub></sup>	35 <sup>A<sub>sfFR</sub></sup>	35 <sup>F<sub>snF</sub></sup>	53 <sup>B</sup>	55 <sup>A</sup>		15 <sup>B</sup>	35 <sup>A</sup>	55	00 <sup>A</sup>	30	
16	13 <sup>A<sub>P</sub></sup>	15 <sup>A</sup>	25	37 <sup>E<sub>CH</sub></sup>	53 <sup>C</sup>	55 <sup>D</sup>		15 <sup>B</sup>	35 <sup>A</sup>	55	00 <sup>A</sup>	30	
17	15 <sup>H</sup>	35	53 <sup>S<sub>s</sub></sup>	55 <sup>E<sub>CH</sub></sup>				15 <sup>B</sup>	35 <sup>A</sup>	55 <sup>B</sup>	00 <sup>A</sup>	30	
18	15 <sup>B</sup>	35 <sup>A</sup>	55 <sup>D</sup>					15 <sup>A</sup>	35	55 <sup>A</sup>	00 <sup>A</sup>	30	
19	15 <sup>B</sup>	35	55 <sup>A</sup>					15	35	55 <sup>A</sup>	00 <sup>A</sup>	30	
20	15	35 <sup>A</sup>	55					15	35 <sup>A</sup>	55	00 <sup>A</sup>	30	
21	25	55 <sup>A</sup>						25	55 <sup>A</sup>		00 <sup>A</sup>	30	
22	25	55 <sup>A</sup>						25	55 <sup>A</sup>		00 <sup>A</sup>	30	
23	25	55 <sup>A</sup>						25	55 <sup>A</sup>		00 <sup>A</sup>	30	
00											00 <sup>A</sup>		
01	52 <sup>G<sub>FR</sub></sup>							52 <sup>G<sub>Z</sub></sup>					

Fahrwege mit Fahrzeit in Minuten



Am 24.12. und 31.12. Verkehr wie an Samstagen falls diese Tage nicht auf einen Sonntag fallen. Einschränkungen hierzu entnehmen Sie bitte der Tagespresse oder unter [www.rvv.de](http://www.rvv.de) Gültig ab 04.03.2026

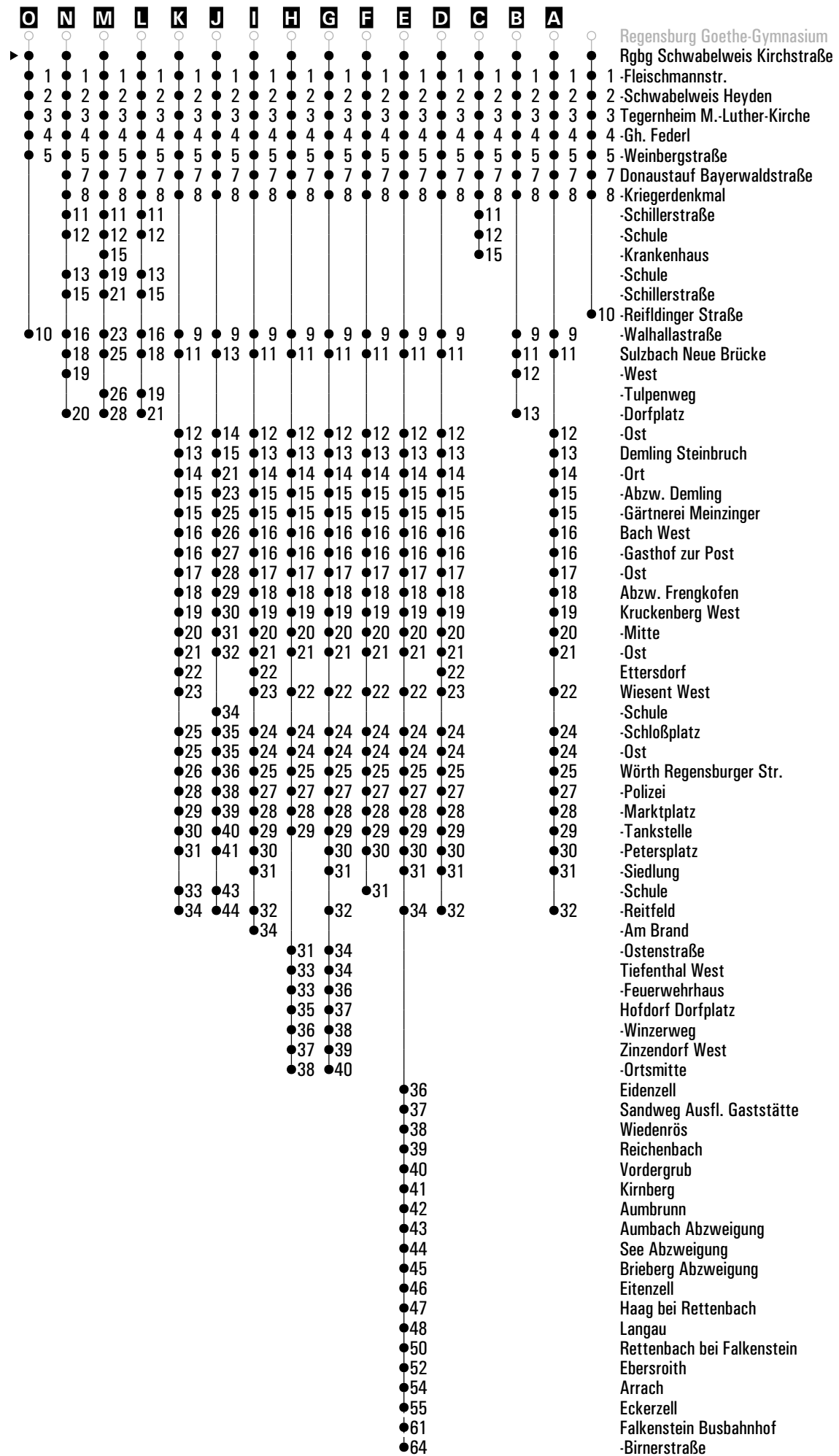
- A - O** = Fahrwege
- Z** = RVV-Nachtschwärmer
- P** = bis Donaustauf Walhallastraße
- Q** = bis Falkenstein Busbahnhof
- R** = bis Rgbg Schwabelweis Heyden
- S** = bis Tegernheim Weinbergstr.
- CH** = fährt bis Cham
- s** = nur an Schultagen
- snF** = nur an Schultagen, nicht freitags
- sf** = nur an schulfreien Tagen
- FR** = nur freitags
- sfFR** = nur freitags und an schulfreien Tagen

# RVV 5 <sup>H</sup> Rgbg Schwabelweis Kirchstraße

## ► Donaustauf ► Wörth Reitfeld

	Montag - Freitag								Samstag			Sonn-/Feiertag		
05	53													
06	03 <sup>A</sup>	36 <sup>C</sup>	56 <sup>A<sub>sf</sub></sup>	56 <sup>J<sub>s</sub></sup>					36			41 <sup>A</sup>		
07	16 <sup>A<sub>sf</sub></sup>	16 <sup>K<sub>s</sub></sup>	36 <sup>C</sup>	48 <sup>S<sub>s</sub></sup>	54 <sup>O<sub>s</sub></sup>	56			16	36 <sup>A</sup>	56	41 <sup>A</sup>		
08	16	36 <sup>A</sup>	56 <sup>B</sup>						16 <sup>B</sup>	36 <sup>A</sup>	56	31		
09	16 <sup>C</sup>	36 <sup>A</sup>	56						16 <sup>B</sup>	36 <sup>A</sup>	56	01 <sup>A</sup>	31	
10	16	36 <sup>A</sup>	56						16 <sup>B</sup>	36 <sup>A</sup>	56	01 <sup>A</sup>	31	
11	16 <sup>L<sub>s</sub></sup>	16 <sup>sf</sup>	36 <sup>A</sup>	56					16 <sup>B</sup>	36 <sup>A</sup>	56 <sup>B</sup>	01 <sup>A</sup>	31	
12	16 <sup>M</sup>	35 <sup>A<sub>s</sub>P</sup>	36 <sup>A<sub>sf</sub></sup>	36 <sup>F<sub>s</sub></sup>	56 <sup>C</sup>				16	36 <sup>A</sup>	56 <sup>B</sup>	01 <sup>A</sup>	31	
13	08 <sup>D</sup>	16 <sup>s</sup>	16 <sup>R<sub>s</sub></sup>	18 <sup>N</sup>	23 <sup>D<sub>s</sub></sup>	30 <sup>B<sub>s</sub></sup>	38 <sup>I</sup>	56	16	36 <sup>E<sub>Q</sub></sup>	56	01 <sup>A</sup>	31	
14	16 <sup>B</sup>	36 <sup>A</sup>	56 <sup>B</sup>						16 <sup>B</sup>	36 <sup>A</sup>	56 <sup>B</sup>	01 <sup>A</sup>	31	
15	16	34 <sup>S<sub>s</sub></sup>	36 <sup>A<sub>sfFR</sub></sup>	36 <sup>F<sub>snF</sub></sup>	54 <sup>B</sup>	56 <sup>A</sup>			16 <sup>B</sup>	36 <sup>A</sup>	56	01 <sup>A</sup>	31	
16	14 <sup>A<sub>s</sub>P</sup>	16 <sup>A</sup>	26	38 <sup>E<sub>CH</sub></sup>	54 <sup>C</sup>	56 <sup>D</sup>			16 <sup>B</sup>	36 <sup>A</sup>	56	01 <sup>A</sup>	31	
17	16 <sup>H</sup>	36	54 <sup>S<sub>s</sub></sup>	56 <sup>E<sub>CH</sub></sup>					16 <sup>B</sup>	36 <sup>A</sup>	56 <sup>B</sup>	01 <sup>A</sup>	31	
18	16 <sup>B</sup>	36 <sup>A</sup>	56 <sup>D</sup>						16 <sup>A</sup>	36	56 <sup>A</sup>	01 <sup>A</sup>	31	
19	16 <sup>B</sup>	36	56 <sup>A</sup>						16	36	56 <sup>A</sup>	01 <sup>A</sup>	31	
20	16	36 <sup>A</sup>	56						16	36 <sup>A</sup>	56	01 <sup>A</sup>	31	
21	26	56 <sup>A</sup>							26	56 <sup>A</sup>		01 <sup>A</sup>	31	
22	26	56 <sup>A</sup>							26	56 <sup>A</sup>		01 <sup>A</sup>	31	
23	26	56 <sup>A</sup>							26	56 <sup>A</sup>		01 <sup>A</sup>	31	
00												01 <sup>A</sup>		
01	53 <sup>G<sub>Z</sub>FR</sup>								53 <sup>G<sub>Z</sub></sup>					

Fahrwege mit Fahrzeit in Minuten

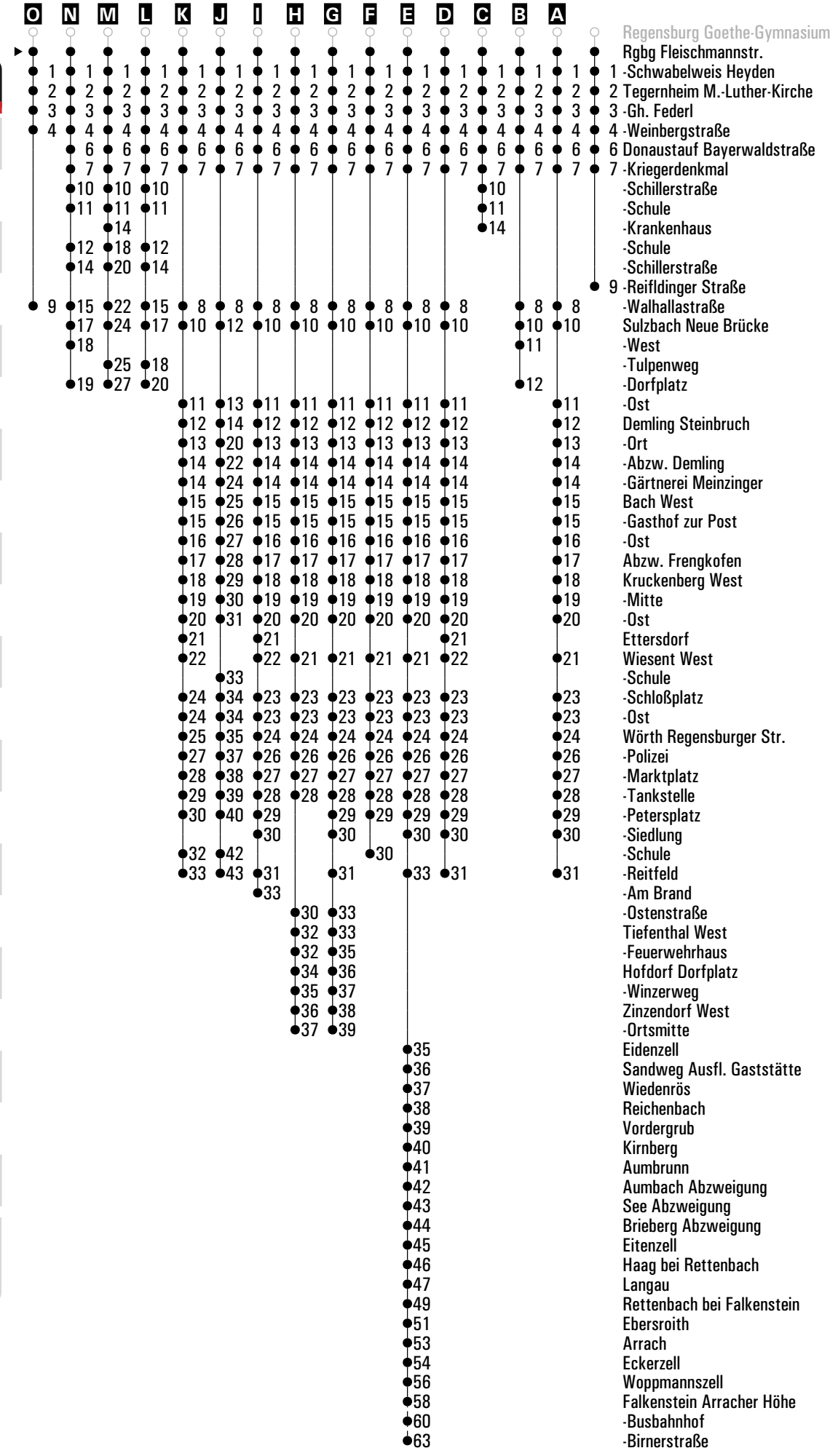


Am 24.12. und 31.12. Verkehr wie an Samstagen falls diese Tage nicht auf einen Sonntag fallen. Einschränkungen hierzu entnehmen Sie bitte der Tagespresse oder unter [www.rvv.de](http://www.rvv.de) Gültig ab 04.03.2026

- A - O** = Fahrwege
- Z** = RVV-Nachtschwärmer
- P** = bis Donaustauf Walhallastraße
- Q** = bis Falkenstein Busbahnhof
- R** = bis Rgbg Schwabelweis Heyden
- S** = bis Tegernheim Weinbergstr.
- CH** = fährt bis Cham
- s** = nur an Schultagen
- snF** = nur an Schultagen, nicht freitags
- sf** = nur an schulfreien Tagen
- FR** = nur freitags
- sfFR** = nur freitags und an schulfreien Tagen

	Montag - Freitag							Samstag			Sonn-/Feiertag		
05	54												
06	04 <sup>A</sup>	37 <sup>C</sup>	57 <sup>A<sub>sf</sub></sup>	57 <sup>J<sub>s</sub></sup>				37			42 <sup>A</sup>		
07	17 <sup>A<sub>sf</sub></sup>	17 <sup>K<sub>s</sub></sup>	37 <sup>C</sup>	49 <sup>S<sub>s</sub></sup>	55 <sup>O<sub>s</sub></sup>	57		17	37 <sup>A</sup>	57	42 <sup>A</sup>		
08	17	37 <sup>A</sup>	57 <sup>B</sup>					17 <sup>B</sup>	37 <sup>A</sup>	57	32		
09	17 <sup>C</sup>	37 <sup>A</sup>	57					17 <sup>B</sup>	37 <sup>A</sup>	57	02 <sup>A</sup>	32	
10	17	37 <sup>A</sup>	57					17 <sup>B</sup>	37 <sup>A</sup>	57	02 <sup>A</sup>	32	
11	17 <sup>L<sub>s</sub></sup>	17 <sup>sf</sup>	37 <sup>A</sup>	57				17 <sup>B</sup>	37 <sup>A</sup>	57 <sup>B</sup>	02 <sup>A</sup>	32	
12	17 <sup>M</sup>	36 <sup>A<sub>s</sub>P</sup>	37 <sup>A<sub>sf</sub></sup>	37 <sup>F<sub>s</sub></sup>	57 <sup>C</sup>			17	37 <sup>A</sup>	57 <sup>B</sup>	02 <sup>A</sup>	32	
13	09 <sup>D</sup>	17 <sup>s</sup>	17 <sup>R<sub>s</sub></sup>	19 <sup>N</sup>	24 <sup>D<sub>s</sub></sup>	31 <sup>B<sub>s</sub></sup>	39 <sup>I</sup>	57	17	37 <sup>E<sub>Q</sub></sup>	57	02 <sup>A</sup>	32
14	17 <sup>B</sup>	37 <sup>A</sup>	57 <sup>B</sup>					17 <sup>B</sup>	37 <sup>A</sup>	57 <sup>B</sup>	02 <sup>A</sup>	32	
15	17	35 <sup>S<sub>s</sub></sup>	37 <sup>A<sub>sfFR</sub></sup>	37 <sup>F<sub>snF</sub></sup>	55 <sup>B</sup>	57 <sup>A</sup>		17 <sup>B</sup>	37 <sup>A</sup>	57	02 <sup>A</sup>	32	
16	15 <sup>A<sub>s</sub>P</sup>	17 <sup>A</sup>	27	39 <sup>E<sub>CH</sub></sup>	55 <sup>C</sup>	57 <sup>D</sup>		17 <sup>B</sup>	37 <sup>A</sup>	57	02 <sup>A</sup>	32	
17	17 <sup>H</sup>	37	55 <sup>S<sub>s</sub></sup>	57 <sup>E<sub>CH</sub></sup>				17 <sup>B</sup>	37 <sup>A</sup>	57 <sup>B</sup>	02 <sup>A</sup>	32	
18	17 <sup>B</sup>	37 <sup>A</sup>	57 <sup>D</sup>					17 <sup>A</sup>	37	57 <sup>A</sup>	02 <sup>A</sup>	32	
19	17 <sup>B</sup>	37	57 <sup>A</sup>					17	37	57 <sup>A</sup>	02 <sup>A</sup>	32	
20	17	37 <sup>A</sup>	57					17	37 <sup>A</sup>	57	02 <sup>A</sup>	32	
21	27	57 <sup>A</sup>						27	57 <sup>A</sup>		02 <sup>A</sup>	32	
22	27	57 <sup>A</sup>						27	57 <sup>A</sup>		02 <sup>A</sup>	32	
23	27	57 <sup>A</sup>						27	57 <sup>A</sup>		02 <sup>A</sup>	32	
00											02 <sup>A</sup>		
01	54 <sup>G<sub>Z</sub>FR</sup>							54 <sup>G<sub>Z</sub></sup>					

Fahrwege mit Fahrzeit in Minuten



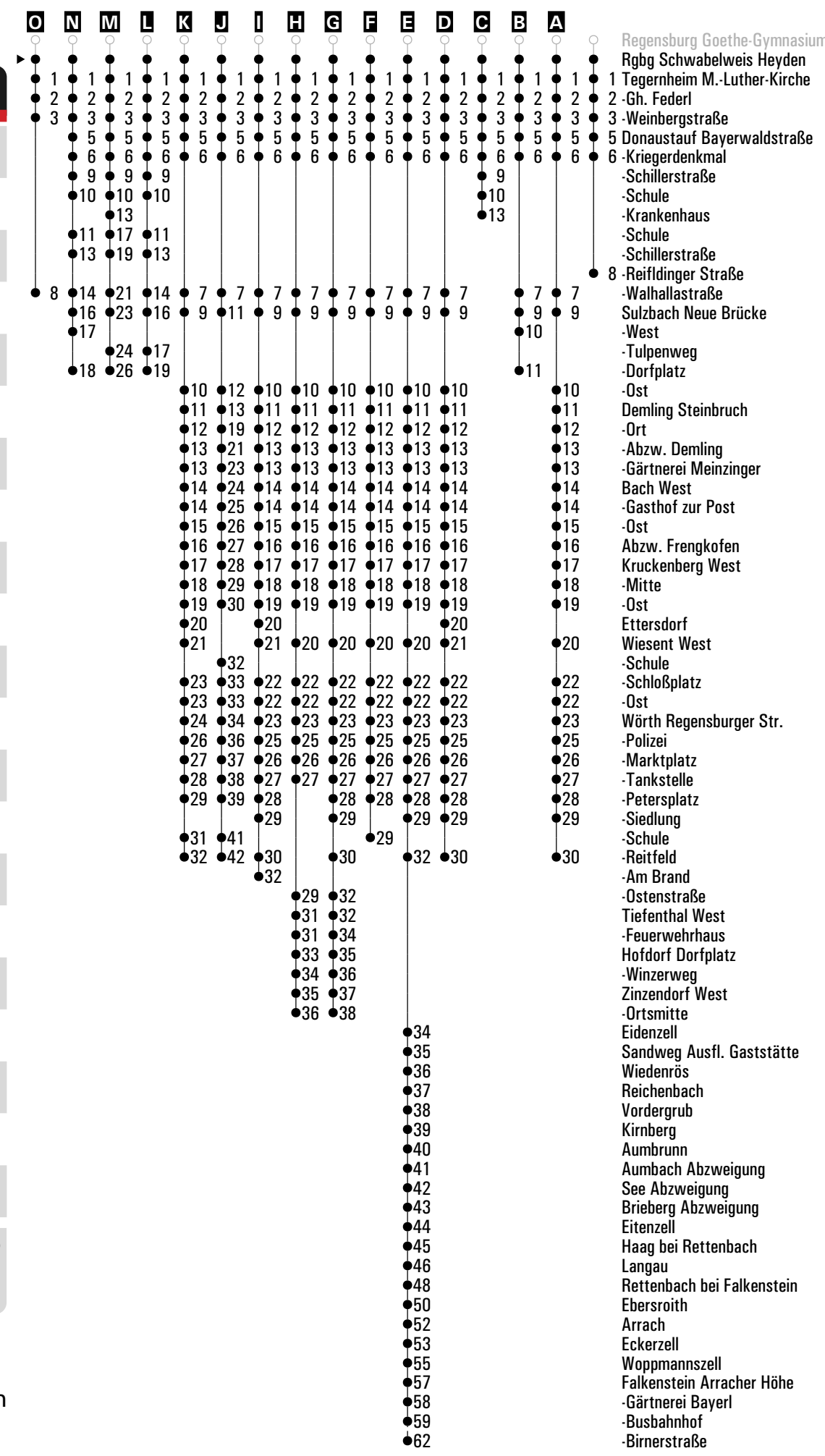
Am 24.12. und 31.12. Verkehr wie an Samstagen falls diese Tage nicht auf einen Sonntag fallen. Einschränkungen hierzu entnehmen Sie bitte der Tagespresse oder unter [www.rvv.de](http://www.rvv.de) Gültig ab 04.03.2026

- A - O** = Fahrwege
- Z** = RVV-Nachtschwärmer
- P** = bis Donaustauf Walhallastraße
- Q** = bis Falkenstein Busbahnhof
- R** = bis Rgbg Schwabelweis Heyden
- S** = bis Tegernheim Weinbergstr.
- CH** = fährt bis Cham
- s** = nur an Schultagen
- snF** = nur an Schultagen, nicht freitags
- sf** = nur an schulfreien Tagen
- FR** = nur freitags
- sfFR** = nur freitags und an schulfreien Tagen

# RVV 5 <sup>H</sup>Rgbg Schwabelweis Heyden ▶ Donaustauf ▶ Wörth Reitfeld

	Montag - Freitag							Samstag			Sonn-/Feiertag	
05	55											
06	05 <sup>A</sup>	38 <sup>C</sup>	58 <sup>A</sup> <sub>sf</sub>	58 <sup>J</sup> <sub>s</sub>				38			43 <sup>A</sup>	
07	18 <sup>A</sup> <sub>sf</sub>	18 <sup>K</sup> <sub>s</sub>	38 <sup>C</sup>	50 <sup>R</sup> <sub>s</sub>	56 <sup>O</sup> <sub>s</sub>	58		18	38 <sup>A</sup>	58	43 <sup>A</sup>	
08	18	38 <sup>A</sup>	58 <sup>B</sup>					18 <sup>B</sup>	38 <sup>A</sup>	58	33	
09	18 <sup>C</sup>	38 <sup>A</sup>	58					18 <sup>B</sup>	38 <sup>A</sup>	58	03 <sup>A</sup>	33
10	18	38 <sup>A</sup>	58					18 <sup>B</sup>	38 <sup>A</sup>	58	03 <sup>A</sup>	33
11	18 <sup>L</sup> <sub>s</sub>	18 <sup>sf</sup>	38 <sup>A</sup>	58				18 <sup>B</sup>	38 <sup>A</sup>	58 <sup>B</sup>	03 <sup>A</sup>	33
12	18 <sup>M</sup>	37 <sup>A</sup> <sub>s</sub> <sup>P</sup>	38 <sup>A</sup> <sub>sf</sub>	38 <sup>F</sup> <sub>s</sub>	58 <sup>C</sup>			18	38 <sup>A</sup>	58 <sup>B</sup>	03 <sup>A</sup>	33
13	10 <sup>D</sup>	18 <sup>s</sup>	20 <sup>N</sup>	25 <sup>D</sup> <sub>s</sub>	32 <sup>B</sup> <sub>s</sub>	40 <sup>I</sup>	58	18	38 <sup>E</sup> <sub>Q</sub>	58	03 <sup>A</sup>	33
14	18 <sup>B</sup>	38 <sup>A</sup>	58 <sup>B</sup>					18 <sup>B</sup>	38 <sup>A</sup>	58 <sup>B</sup>	03 <sup>A</sup>	33
15	18	36 <sup>R</sup> <sub>s</sub>	38 <sup>A</sup> <sub>sfFR</sub>	38 <sup>F</sup> <sub>snF</sub>	56 <sup>B</sup>	58 <sup>A</sup>		18 <sup>B</sup>	38 <sup>A</sup>	58	03 <sup>A</sup>	33
16	16 <sup>A</sup> <sub>s</sub> <sup>P</sup>	18 <sup>A</sup>	28	40 <sup>E</sup> <sub>CH</sub>	56 <sup>C</sup>	58 <sup>D</sup>		18 <sup>B</sup>	38 <sup>A</sup>	58	03 <sup>A</sup>	33
17	18 <sup>H</sup>	38	56 <sup>R</sup> <sub>s</sub>	58 <sup>E</sup> <sub>CH</sub>				18 <sup>B</sup>	38 <sup>A</sup>	58 <sup>B</sup>	03 <sup>A</sup>	33
18	18 <sup>B</sup>	38 <sup>A</sup>	58 <sup>D</sup>					18 <sup>A</sup>	38	58 <sup>A</sup>	03 <sup>A</sup>	33
19	18 <sup>B</sup>	38	58 <sup>A</sup>					18	38	58 <sup>A</sup>	03 <sup>A</sup>	33
20	18	38 <sup>A</sup>	58					18	38 <sup>A</sup>	58	03 <sup>A</sup>	33
21	28	58 <sup>A</sup>						28	58 <sup>A</sup>		03 <sup>A</sup>	33
22	28	58 <sup>A</sup>						28	58 <sup>A</sup>		03 <sup>A</sup>	33
23	28	58 <sup>A</sup>						28	58 <sup>A</sup>		03 <sup>A</sup>	33
00											03 <sup>A</sup>	
01	55 <sup>G</sup> <sub>Z</sub> <sup>FR</sup>							55 <sup>G</sup> <sub>Z</sub>				

Fahrwege mit Fahrzeit in Minuten



Am 24.12. und 31.12. Verkehr wie an Samstagen falls diese Tage nicht auf einen Sonntag fallen. Einschränkungen hierzu entnehmen Sie bitte der Tagespresse oder unter [www.rvv.de](http://www.rvv.de) Gültig ab 04.03.2026

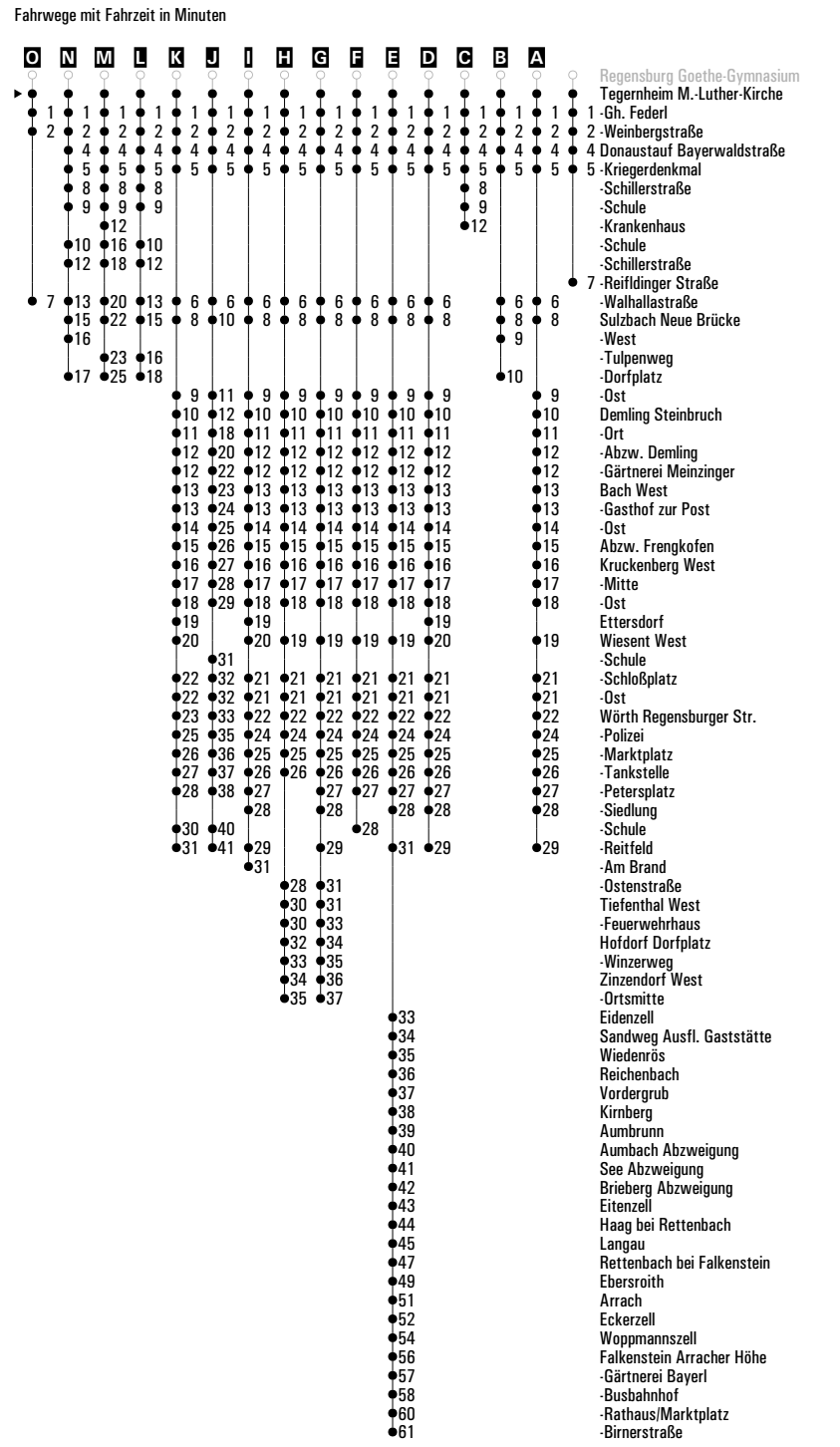
- A - O** = Fahrwege
- Z** = RVV-Nachtschwärmer
- P** = bis Donaustauf Walhallastraße
- Q** = bis Falkenstein Busbahnhof
- R** = bis Tegernheim Weinbergstr.
- CH** = fährt bis Cham
- s** = nur an Schultagen
- snF** = nur an Schultagen, nicht freitags
- sf** = nur an schulfreien Tagen
- FR** = nur freitags
- sfFR** = nur freitags und an schulfreien Tagen

# RVV 5 <sup>H</sup> Tegernheim M.-Luther-Kirche ▶ Donaustauf ▶ Wörth Reitfeld

	Montag - Freitag						Samstag			Sonn-/Feiertag		
05	56											
06	06 <sup>A</sup>	39 <sup>C</sup>	59 <sup>A<sub>sf</sub></sup>	59 <sup>J<sub>S</sub></sup>			39		44 <sup>A</sup>			
07	19 <sup>A<sub>sf</sub></sup>	19 <sup>K<sub>S</sub></sup>	39 <sup>C</sup>	51 <sup>R<sub>S</sub></sup>	57 <sup>O<sub>S</sub></sup>	59	19	39 <sup>A</sup>	59	44 <sup>A</sup>		
08	19	39 <sup>A</sup>	59 <sup>B</sup>				19 <sup>B</sup>	39 <sup>A</sup>	59	34		
09	19 <sup>C</sup>	39 <sup>A</sup>	59				19 <sup>B</sup>	39 <sup>A</sup>	59	04 <sup>A</sup>	34	
10	19	39 <sup>A</sup>	59				19 <sup>B</sup>	39 <sup>A</sup>	59	04 <sup>A</sup>	34	
11	19 <sup>L<sub>S</sub></sup>	19 <sup>S<sub>f</sub></sup>	39 <sup>A</sup>	59			19 <sup>B</sup>	39 <sup>A</sup>	59 <sup>B</sup>	04 <sup>A</sup>	34	
12	19 <sup>M</sup>	38 <sup>A<sub>P</sub></sup>	39 <sup>A<sub>sf</sub></sup>	39 <sup>F<sub>S</sub></sup>	59 <sup>C</sup>		19	39 <sup>A</sup>	59 <sup>B</sup>	04 <sup>A</sup>	34	
13	11 <sup>D</sup>	19 <sup>S</sup>	21 <sup>N</sup>	26 <sup>D<sub>S</sub></sup>	33 <sup>B<sub>S</sub></sup>	41 <sup>I</sup>	59	19	39 <sup>E<sub>O</sub></sup>	59	04 <sup>A</sup>	34
14	19 <sup>B</sup>	39 <sup>A</sup>	59 <sup>B</sup>				19 <sup>B</sup>	39 <sup>A</sup>	59 <sup>B</sup>	04 <sup>A</sup>	34	
15	19	37 <sup>R<sub>S</sub></sup>	39 <sup>A<sub>sfFR</sub></sup>	39 <sup>F<sub>snF</sub></sup>	57 <sup>B</sup>	59 <sup>A</sup>	19 <sup>B</sup>	39 <sup>A</sup>	59	04 <sup>A</sup>	34	
16	17 <sup>A<sub>P</sub></sup>	19 <sup>A</sup>	29	41 <sup>E<sub>CH</sub></sup>	57 <sup>C</sup>	59 <sup>D</sup>	19 <sup>B</sup>	39 <sup>A</sup>	59	04 <sup>A</sup>	34	
17	19 <sup>H</sup>	39	57 <sup>R<sub>S</sub></sup>	59 <sup>E<sub>CH</sub></sup>			19 <sup>B</sup>	39 <sup>A</sup>	59 <sup>B</sup>	04 <sup>A</sup>	34	
18	19 <sup>B</sup>	39 <sup>A</sup>	59 <sup>D</sup>				19 <sup>A</sup>	39	59 <sup>A</sup>	04 <sup>A</sup>	34	
19	19 <sup>B</sup>	39	59 <sup>A</sup>				19	39	59 <sup>A</sup>	04 <sup>A</sup>	34	
20	19	39 <sup>A</sup>	59				19	39 <sup>A</sup>	59	04 <sup>A</sup>	34	
21	29	59 <sup>A</sup>					29	59 <sup>A</sup>		04 <sup>A</sup>	34	
22	29	59 <sup>A</sup>					29	59 <sup>A</sup>		04 <sup>A</sup>	34	
23	29	59 <sup>A</sup>					29	59 <sup>A</sup>		04 <sup>A</sup>	34	
00										04 <sup>A</sup>		
01	56 <sup>G<sub>Z</sub></sup>						56 <sup>G<sub>Z</sub></sup>					

Am 24.12. und 31.12. Verkehr wie an Samstagen falls diese Tage nicht auf einen Sonntag fallen. Einschränkungen hierzu entnehmen Sie bitte der Tagespresse oder unter [www.rvv.de](http://www.rvv.de) Gültig ab 04.03.2026

- A - O** = Fahrwege
- Z** = RVV-Nachtschwärmer
- P** = bis Donaustauf Walhallastraße
- Q** = bis Falkenstein Busbahnhof
- R** = bis Tegernheim Weinbergstr.
- CH** = fährt bis Cham
- s** = nur an Schultagen
- snF** = nur an Schultagen, nicht freitags
- sf** = nur an schulfreien Tagen
- FR** = nur freitags
- sfFR** = nur freitags und an schulfreien Tagen

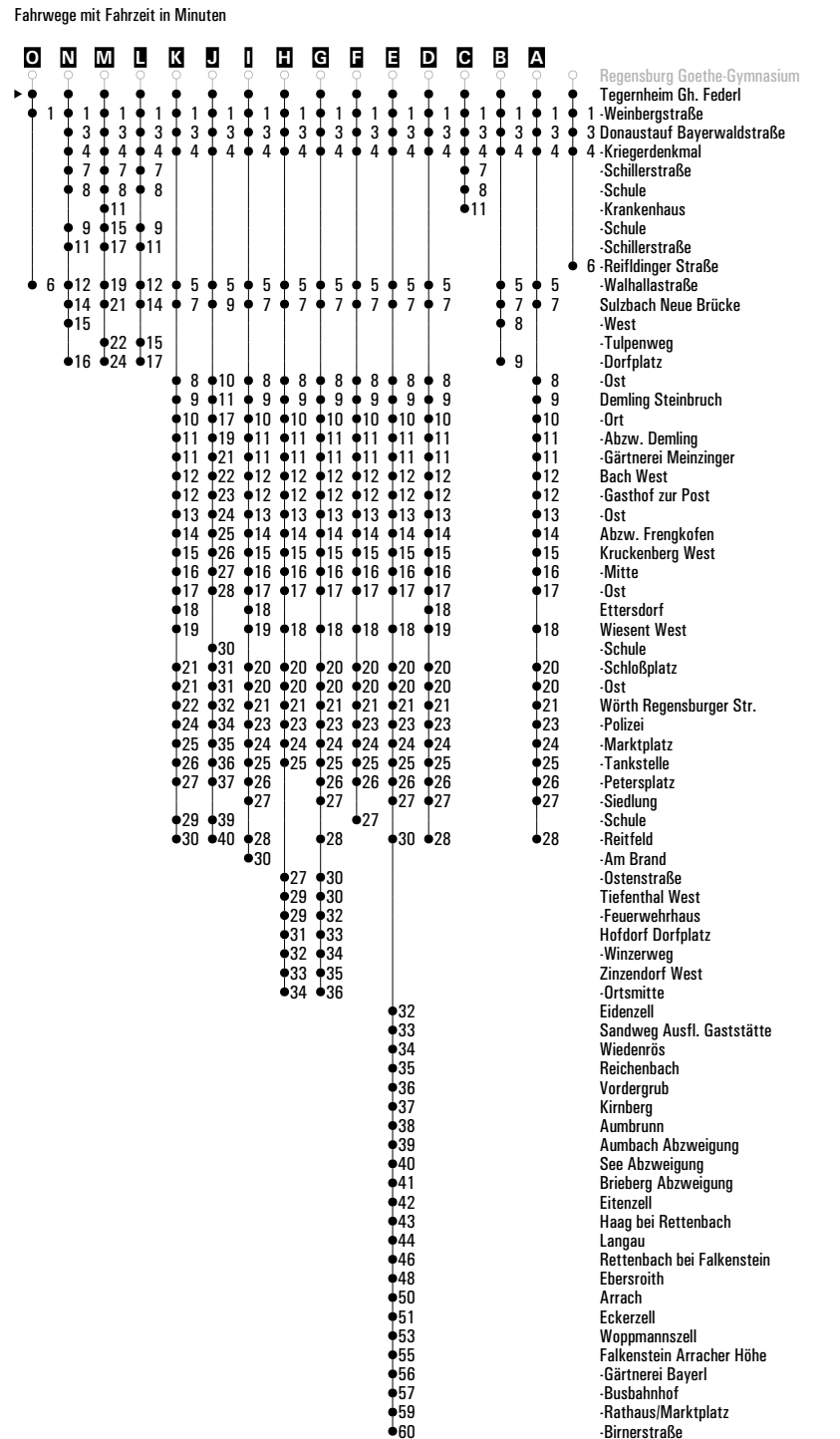


# RVV 5 <sup>H</sup> Tegernheim Gh. Federl ▶ Donaustauf ▶ Wörth Reiffeld

	Montag - Freitag						Samstag			Sonn-/Feiertag		
05	57											
06	07 <sup>A</sup>	40 <sup>G</sup>					40			45 <sup>A</sup>		
07	00 <sup>A</sup> <sub>sf</sub>	00 <sup>J</sup> <sub>s</sub>	20 <sup>A</sup> <sub>sf</sub>	20 <sup>K</sup> <sub>s</sub>	40 <sup>C</sup>		52 <sup>R</sup> <sub>s</sub>	58 <sup>O</sup> <sub>s</sub>	20	40 <sup>A</sup>	45 <sup>A</sup>	
08	00	20	40 <sup>A</sup>				00		20 <sup>B</sup>	40 <sup>A</sup>	35	
09	00 <sup>B</sup>	20 <sup>C</sup>	40 <sup>A</sup>				00		20 <sup>B</sup>	40 <sup>A</sup>	05 <sup>A</sup> 35	
10	00	20	40 <sup>A</sup>				00		20 <sup>B</sup>	40 <sup>A</sup>	05 <sup>A</sup> 35	
11	00	20 <sup>L</sup> <sub>s</sub>	20 <sup>Sf</sup>	40 <sup>A</sup>			00		20 <sup>B</sup>	40 <sup>A</sup>	05 <sup>A</sup> 35	
12	00	20 <sup>M</sup>	39 <sup>A</sup> <sub>s</sub> <sup>P</sup>	40 <sup>A</sup> <sub>sf</sub>	40 <sup>F</sup> <sub>s</sub>		00 <sup>B</sup>		20	40 <sup>A</sup>	05 <sup>A</sup> 35	
13	00 <sup>C</sup>	12 <sup>D</sup>	20 <sup>S</sup>	22 <sup>N</sup>	27 <sup>D</sup> <sub>s</sub>	34 <sup>B</sup> <sub>s</sub>	42 <sup>I</sup>		00 <sup>B</sup>	20	40 <sup>E</sup> <sub>O</sub>	05 <sup>A</sup> 35
14	00	20 <sup>B</sup>	40 <sup>A</sup>				00		20 <sup>B</sup>	40 <sup>A</sup>	05 <sup>A</sup> 35	
15	00 <sup>B</sup>	20	38 <sup>R</sup> <sub>s</sub>	40 <sup>A</sup> <sub>sf</sub> <sup>FR</sup>	40 <sup>F</sup> <sub>sn</sub> <sup>F</sup>	58 <sup>B</sup>	00 <sup>B</sup>		20 <sup>B</sup>	40 <sup>A</sup>	05 <sup>A</sup> 35	
16	00 <sup>A</sup>	18 <sup>A</sup> <sub>s</sub> <sup>P</sup>	20 <sup>A</sup>	30	42 <sup>E</sup> <sub>CH</sub>	58 <sup>C</sup>	00		20 <sup>B</sup>	40 <sup>A</sup>	05 <sup>A</sup> 35	
17	00 <sup>D</sup>	20 <sup>H</sup>	40	58 <sup>R</sup> <sub>s</sub>			00		20 <sup>B</sup>	40 <sup>A</sup>	05 <sup>A</sup> 35	
18	00 <sup>E</sup> <sub>CH</sub>	20 <sup>B</sup>	40 <sup>A</sup>				00 <sup>B</sup>		20 <sup>A</sup>	40	05 <sup>A</sup> 35	
19	00 <sup>D</sup>	20 <sup>B</sup>	40				00 <sup>A</sup>		20	40	05 <sup>A</sup> 35	
20	00 <sup>A</sup>	20	40 <sup>A</sup>				00 <sup>A</sup>		20	40 <sup>A</sup>	05 <sup>A</sup> 35	
21	00	30					00		30		05 <sup>A</sup> 35	
22	00 <sup>A</sup>	30					00 <sup>A</sup>		30		05 <sup>A</sup> 35	
23	00 <sup>A</sup>	30					00 <sup>A</sup>		30		05 <sup>A</sup> 35	
00	00 <sup>A</sup>						00 <sup>A</sup>				05 <sup>A</sup>	
01	57 <sup>G</sup> <sub>Z</sub> <sup>FR</sup>						57 <sup>G</sup> <sub>Z</sub>					

Am 24.12. und 31.12. Verkehr wie an Samstagen falls diese Tage nicht auf einen Sonntag fallen. Einschränkungen hierzu entnehmen Sie bitte der Tagespresse oder unter [www.rvv.de](http://www.rvv.de) Gültig ab 04.03.2026

- A - O** = Fahrwege
- Z** = RVV-Nachtschwärmer
- P** = bis Donaustauf Walhallastraße
- Q** = bis Falkenstein Busbahnhof
- R** = bis Tegernheim Weinbergstr.
- CH** = fährt bis Cham
- s** = nur an Schultagen
- snF** = nur an Schultagen, nicht freitags
- sf** = nur an schulfreien Tagen
- FR** = nur freitags
- sfFR** = nur freitags und an schulfreien Tagen

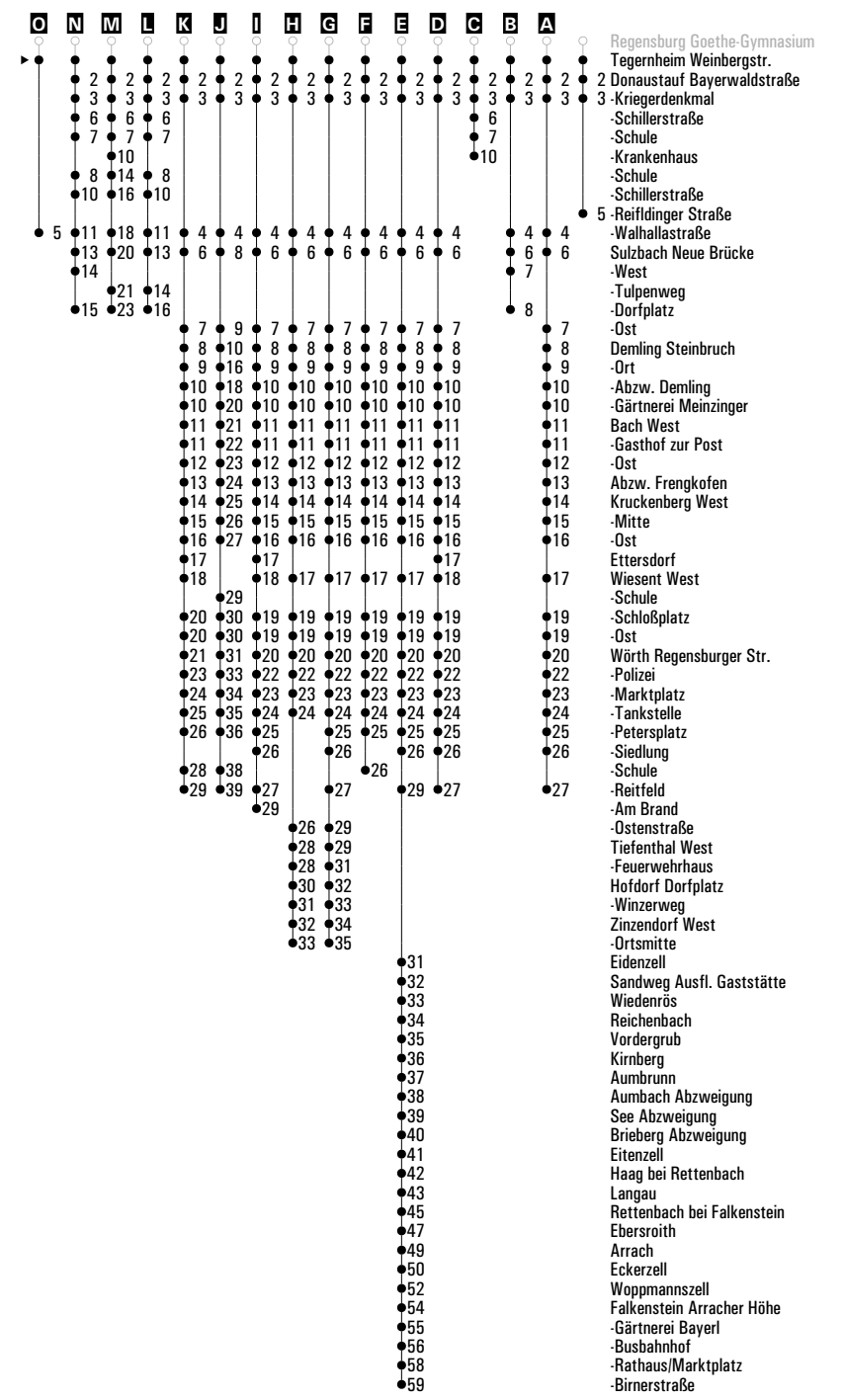


	Montag - Freitag						Samstag			Sonn-/Feiertag		
05	58											
06	08 <sup>A</sup>	41 <sup>C</sup>					41			46 <sup>A</sup>		
07	01 <sup>A</sup> <sub>sf</sub>	01 <sup>J</sup> <sub>s</sub>	21 <sup>A</sup> <sub>sf</sub>	21 <sup>K</sup> <sub>s</sub>	41 <sup>C</sup>	59 <sup>O</sup> <sub>s</sub>	21	41 <sup>A</sup>		46 <sup>A</sup>		
08	01	21	41 <sup>A</sup>				01	21 <sup>B</sup>	41 <sup>A</sup>	36		
09	01 <sup>B</sup>	21 <sup>C</sup>	41 <sup>A</sup>				01	21 <sup>B</sup>	41 <sup>A</sup>	06 <sup>A</sup>	36	
10	01	21	41 <sup>A</sup>				01	21 <sup>B</sup>	41 <sup>A</sup>	06 <sup>A</sup>	36	
11	01	21 <sup>L</sup> <sub>s</sub>	21 <sup>sf</sup>	41 <sup>A</sup>			01	21 <sup>B</sup>	41 <sup>A</sup>	06 <sup>A</sup>	36	
12	01	21 <sup>M</sup>	40 <sup>A</sup> <sub>sf</sub> <sup>P</sup>	41 <sup>A</sup> <sub>sf</sub>	41 <sup>F</sup> <sub>s</sub>		01 <sup>B</sup>	21	41 <sup>A</sup>	06 <sup>A</sup>	36	
13	01 <sup>C</sup>	13 <sup>D</sup>	21 <sup>s</sup>	23 <sup>N</sup>	28 <sup>D</sup> <sub>s</sub>	35 <sup>B</sup> <sub>s</sub>	43 <sup>I</sup>	01 <sup>B</sup>	21	41 <sup>E</sup> <sub>Q</sub>	06 <sup>A</sup>	36
14	01	21 <sup>B</sup>	41 <sup>A</sup>				01	21 <sup>B</sup>	41 <sup>A</sup>	06 <sup>A</sup>	36	
15	01 <sup>B</sup>	21	41 <sup>A</sup> <sub>sf</sub> <sup>FR</sup>	41 <sup>F</sup> <sub>sn</sub> <sup>F</sup>	59 <sup>B</sup>		01 <sup>B</sup>	21 <sup>B</sup>	41 <sup>A</sup>	06 <sup>A</sup>	36	
16	01 <sup>A</sup>	19 <sup>A</sup> <sub>s</sub> <sup>P</sup>	21 <sup>A</sup>	31	43 <sup>E</sup> <sub>CH</sub>	59 <sup>C</sup>	01	21 <sup>B</sup>	41 <sup>A</sup>	06 <sup>A</sup>	36	
17	01 <sup>D</sup>	21 <sup>H</sup>	41				01	21 <sup>B</sup>	41 <sup>A</sup>	06 <sup>A</sup>	36	
18	01 <sup>E</sup> <sub>CH</sub>	21 <sup>B</sup>	41 <sup>A</sup>				01 <sup>B</sup>	21 <sup>A</sup>	41	06 <sup>A</sup>	36	
19	01 <sup>D</sup>	21 <sup>B</sup>	41				01 <sup>A</sup>	21	41	06 <sup>A</sup>	36	
20	01 <sup>A</sup>	21	41 <sup>A</sup>				01 <sup>A</sup>	21	41 <sup>A</sup>	06 <sup>A</sup>	36	
21	01	31					01	31		06 <sup>A</sup>	36	
22	01 <sup>A</sup>	31					01 <sup>A</sup>	31		06 <sup>A</sup>	36	
23	01 <sup>A</sup>	31					01 <sup>A</sup>	31		06 <sup>A</sup>	36	
00	01 <sup>A</sup>						01 <sup>A</sup>			06 <sup>A</sup>		
01	58 <sup>G</sup> <sub>Z</sub> <sup>FR</sup>						58 <sup>G</sup> <sub>Z</sub>					

Am 24.12. und 31.12. Verkehr wie an Samstagen falls diese Tage nicht auf einen Sonntag fallen. Einschränkungen hierzu entnehmen Sie bitte der Tagespresse oder unter [www.rvv.de](http://www.rvv.de) Gültig ab 04.03.2026

- A-O** = Fahrwege
- Z** = RVV-Nachtschwärmer
- P** = bis Donaustauf Walhallastraße
- Q** = bis Falkenstein Busbahnhof
- CH** = fährt bis Cham
- s** = nur an Schultagen
- snF** = nur an Schultagen, nicht freitags
- sf** = nur an schulfreien Tagen
- FR** = nur freitags
- sfFR** = nur freitags und an schulfreien Tagen

Fahrwege mit Fahrzeit in Minuten

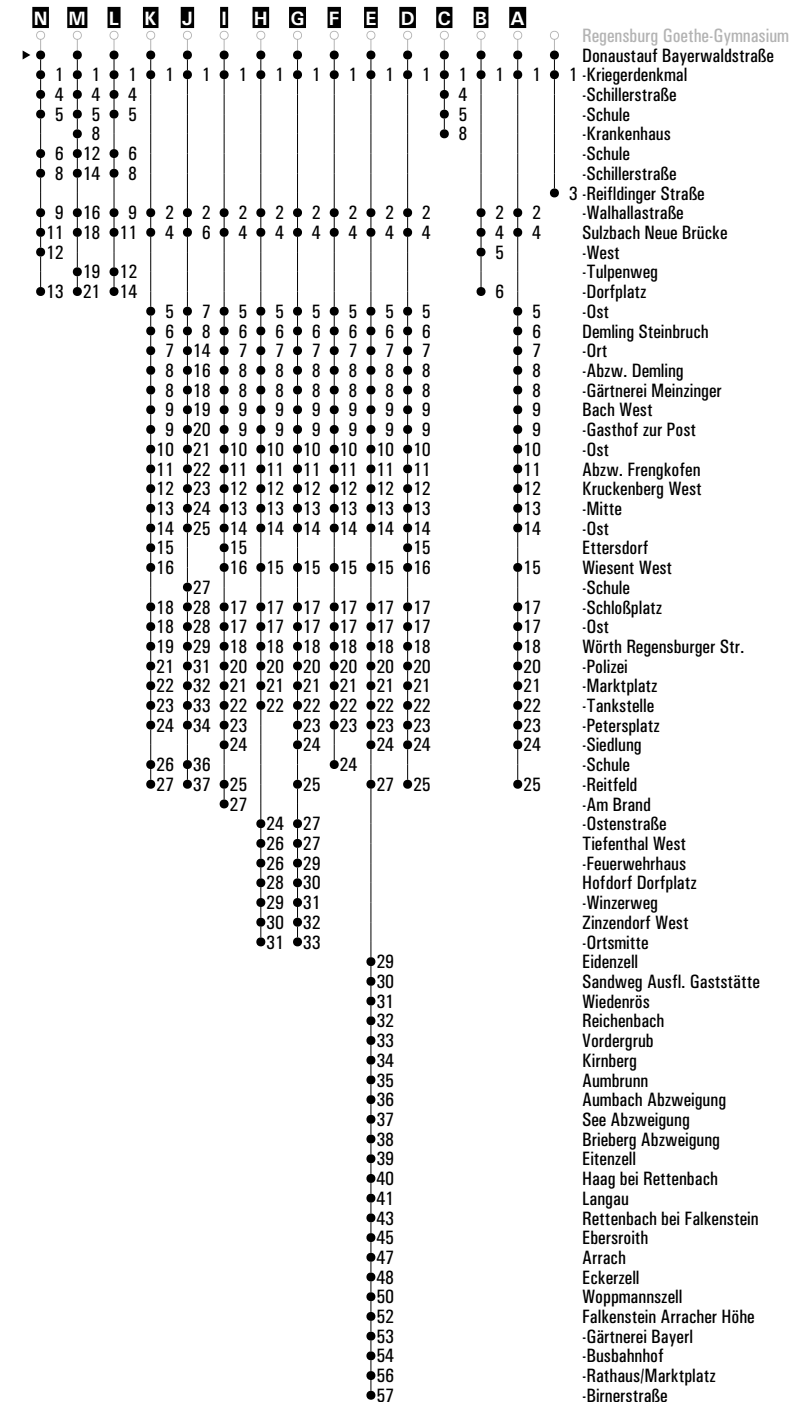




# RVV 5 <sup>H</sup> Donaustauf Bayerwaldstraße Wörth Reitfeld

	Montag - Freitag						Samstag			Sonn-/Feiertag		
06	00	10 <sup>A</sup>	43 <sup>C</sup>				43			48 <sup>A</sup>		
07	03 <sup>A<sub>Sf</sub></sup>	03 <sup>J<sub>S</sub></sup>	23 <sup>A<sub>Sf</sub></sup>	23 <sup>K<sub>S</sub></sup>	43 <sup>C</sup>		23	43 <sup>A</sup>		48 <sup>A</sup>		
08	03	23	43 <sup>A</sup>				03	23 <sup>B</sup>	43 <sup>A</sup>	38		
09	03 <sup>B</sup>	23 <sup>C</sup>	43 <sup>A</sup>				03	23 <sup>B</sup>	43 <sup>A</sup>	08 <sup>A</sup>	38	
10	03	23	43 <sup>A</sup>				03	23 <sup>B</sup>	43 <sup>A</sup>	08 <sup>A</sup>	38	
11	03	23 <sup>L<sub>S</sub></sup>	23 <sup>Sf</sup>	43 <sup>A</sup>			03	23 <sup>B</sup>	43 <sup>A</sup>	08 <sup>A</sup>	38	
12	03	23 <sup>M</sup>	42 <sup>A<sub>O</sub></sup>	43 <sup>A<sub>Sf</sub></sup>	43 <sup>F<sub>S</sub></sup>		03 <sup>B</sup>	23	43 <sup>A</sup>	08 <sup>A</sup>	38	
13	03 <sup>C</sup>	15 <sup>D</sup>	23 <sup>S</sup>	25 <sup>N</sup>	30 <sup>D<sub>S</sub></sup>	37 <sup>B<sub>S</sub></sup>	45 <sup>I</sup>	03 <sup>B</sup>	23	43 <sup>E<sub>P</sub></sup>	08 <sup>A</sup>	38
14	03	23 <sup>B</sup>	43 <sup>A</sup>				03	23 <sup>B</sup>	43 <sup>A</sup>	08 <sup>A</sup>	38	
15	03 <sup>B</sup>	23	43 <sup>A<sub>SfFR</sub></sup>	43 <sup>F<sub>snF</sub></sup>			03 <sup>B</sup>	23 <sup>B</sup>	43 <sup>A</sup>	08 <sup>A</sup>	38	
16	01 <sup>B</sup>	03 <sup>A</sup>	21 <sup>A<sub>O</sub></sup>	23 <sup>A</sup>	33	45 <sup>E<sub>CH</sub></sup>	03	23 <sup>B</sup>	43 <sup>A</sup>	08 <sup>A</sup>	38	
17	01 <sup>C</sup>	03 <sup>D</sup>	23 <sup>H</sup>	43			03	23 <sup>B</sup>	43 <sup>A</sup>	08 <sup>A</sup>	38	
18	03 <sup>E<sub>CH</sub></sup>	23 <sup>B</sup>	43 <sup>A</sup>				03 <sup>B</sup>	23 <sup>A</sup>	43	08 <sup>A</sup>	38	
19	03 <sup>D</sup>	23 <sup>B</sup>	43				03 <sup>A</sup>	23	43	08 <sup>A</sup>	38	
20	03 <sup>A</sup>	23	43 <sup>A</sup>				03 <sup>A</sup>	23	43 <sup>A</sup>	08 <sup>A</sup>	38	
21	03	33					03	33		08 <sup>A</sup>	38	
22	03 <sup>A</sup>	33					03 <sup>A</sup>	33		08 <sup>A</sup>	38	
23	03 <sup>A</sup>	33					03 <sup>A</sup>	33		08 <sup>A</sup>	38	
00	03 <sup>A</sup>						03 <sup>A</sup>			08 <sup>A</sup>		
01												
02	00 <sup>G<sub>Z</sub></sup>						00 <sup>G<sub>Z</sub></sup>					

Fahrwege mit Fahrzeit in Minuten



Am 24.12. und 31.12. Verkehr wie an Samstagen falls diese Tage nicht auf einen Sonntag fallen. Einschränkungen hierzu entnehmen Sie bitte der Tagespresse oder unter [www.rvv.de](http://www.rvv.de) Gültig ab 04.03.2026

- A - N** = Fahrwege
- Z** = RVV-Nachtschwärmer
- O** = bis Donaustauf Walhallastraße
- P** = bis Falkenstein Busbahnhof
- CH** = fährt bis Cham
- s** = nur an Schultagen
- snF** = nur an Schultagen, nicht freitags
- Sf** = nur an schulfreien Tagen
- FR** = nur freitags
- SfFR** = nur freitags und an schulfreien Tagen

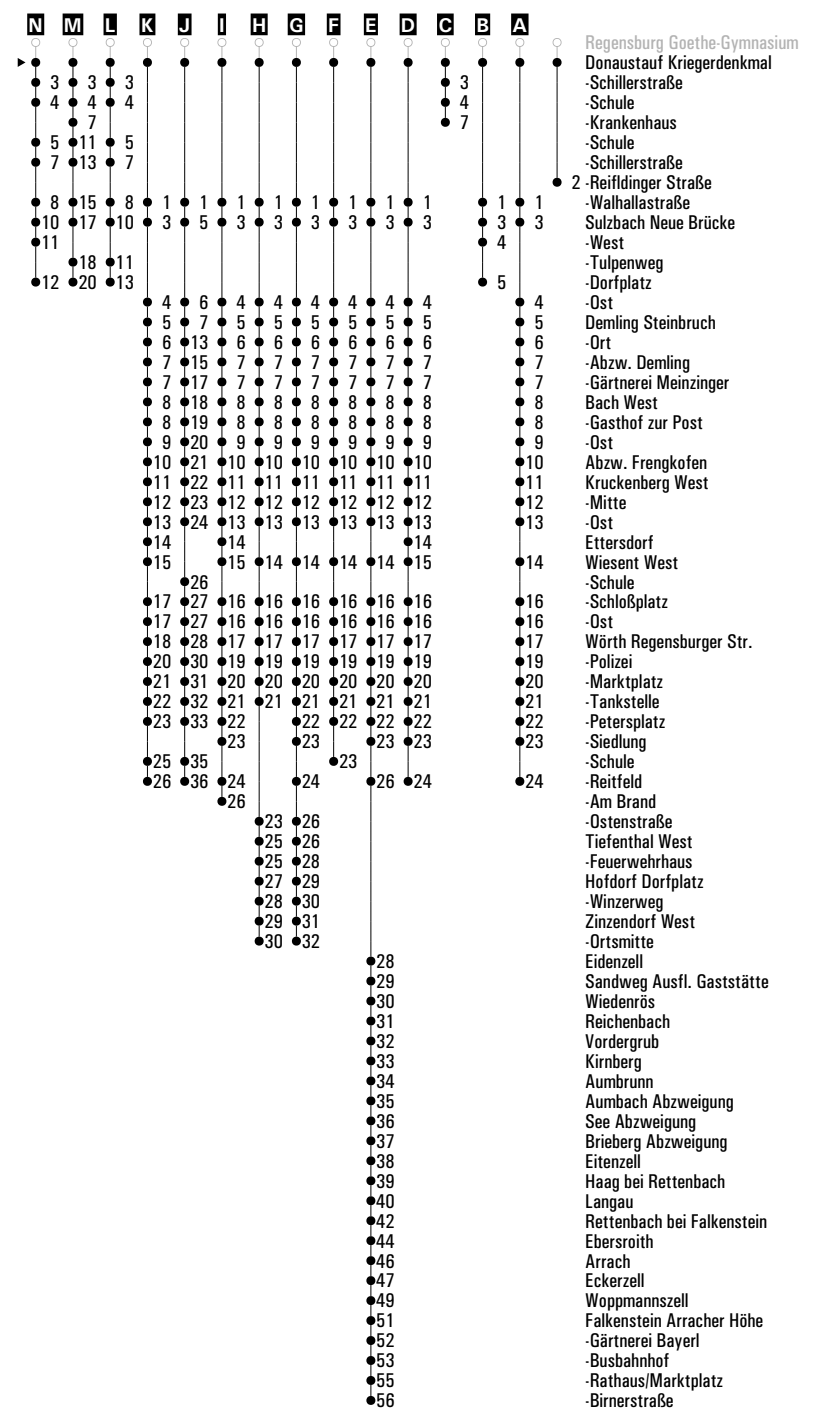
# RVV 5 <sup>H</sup> Donaustauf Kriegerdenkmal Wörth Reitfeld

	Montag - Freitag						Samstag			Sonn-/Feiertag		
06	01	11 <sup>A</sup>	44 <sup>C</sup>				44			49 <sup>A</sup>		
07	04 <sup>A<sub>sf</sub></sup>	04 <sup>J<sub>s</sub></sup>	24 <sup>A<sub>sf</sub></sup>	24 <sup>K<sub>s</sub></sup>	44 <sup>C</sup>		24	44 <sup>A</sup>		49 <sup>A</sup>		
08	04	24	44 <sup>A</sup>				04	24 <sup>B</sup>	44 <sup>A</sup>	39		
09	04 <sup>B</sup>	24 <sup>C</sup>	44 <sup>A</sup>				04	24 <sup>B</sup>	44 <sup>A</sup>	09 <sup>A</sup>	39	
10	04	24	44 <sup>A</sup>				04	24 <sup>B</sup>	44 <sup>A</sup>	09 <sup>A</sup>	39	
11	04	24 <sup>L<sub>s</sub></sup>	24 <sup>sf</sup>	44 <sup>A</sup>			04	24 <sup>B</sup>	44 <sup>A</sup>	09 <sup>A</sup>	39	
12	04	24 <sup>M</sup>	43 <sup>A<sub>O</sub></sup>	44 <sup>A<sub>sf</sub></sup>	44 <sup>F<sub>s</sub></sup>		04 <sup>B</sup>	24	44 <sup>A</sup>	09 <sup>A</sup>	39	
13	04 <sup>C</sup>	16 <sup>D</sup>	24 <sup>s</sup>	26 <sup>N</sup>	31 <sup>D<sub>s</sub></sup>	38 <sup>B<sub>s</sub></sup>	46 <sup>I</sup>	04 <sup>B</sup>	24	44 <sup>E<sub>P</sub></sup>	09 <sup>A</sup>	39
14	04	24 <sup>B</sup>	44 <sup>A</sup>				04	24 <sup>B</sup>	44 <sup>A</sup>	09 <sup>A</sup>	39	
15	04 <sup>B</sup>	24	44 <sup>A<sub>sfFR</sub></sup>	44 <sup>F<sub>snF</sub></sup>			04 <sup>B</sup>	24 <sup>B</sup>	44 <sup>A</sup>	09 <sup>A</sup>	39	
16	02 <sup>B</sup>	04 <sup>A</sup>	22 <sup>A<sub>O</sub></sup>	24 <sup>A</sup>	34	46 <sup>E<sub>CH</sub></sup>	04	24 <sup>B</sup>	44 <sup>A</sup>	09 <sup>A</sup>	39	
17	02 <sup>C</sup>	04 <sup>D</sup>	24 <sup>H</sup>	44			04	24 <sup>B</sup>	44 <sup>A</sup>	09 <sup>A</sup>	39	
18	04 <sup>E<sub>CH</sub></sup>	24 <sup>B</sup>	44 <sup>A</sup>				04 <sup>B</sup>	24 <sup>A</sup>	44	09 <sup>A</sup>	39	
19	04 <sup>D</sup>	24 <sup>B</sup>	44				04 <sup>A</sup>	24	44	09 <sup>A</sup>	39	
20	04 <sup>A</sup>	24	44 <sup>A</sup>				04 <sup>A</sup>	24	44 <sup>A</sup>	09 <sup>A</sup>	39	
21	04	34					04	34		09 <sup>A</sup>	39	
22	04 <sup>A</sup>	34					04 <sup>A</sup>	34		09 <sup>A</sup>	39	
23	04 <sup>A</sup>	34					04 <sup>A</sup>	34		09 <sup>A</sup>	39	
00	04 <sup>A</sup>						04 <sup>A</sup>			09 <sup>A</sup>		
01												
02	01 <sup>G<sub>FR</sub></sup>						01 <sup>G<sub>Z</sub></sup>					

Am 24.12. und 31.12. Verkehr wie an Samstagen falls diese Tage nicht auf einen Sonntag fallen. Einschränkungen hierzu entnehmen Sie bitte der Tagespresse oder unter [www.rvv.de](http://www.rvv.de) Gültig ab 04.03.2026

- A - N** = Fahrwege
- Z** = RVV-Nachtschwärmer
- O** = bis Donaustauf Walhallastraße
- P** = bis Falkenstein Busbahnhof
- CH** = fährt bis Cham
- s** = nur an Schultagen
- snF** = nur an Schultagen, nicht freitags
- sf** = nur an schulfreien Tagen
- FR** = nur freitags
- sfFR** = nur freitags und an schulfreien Tagen

Fahrwege mit Fahrzeit in Minuten








	Montag - Freitag				Samstag	Sonn-/Feiertag		
06	12					50		
07	05 <sup>sf</sup>	05 <sup>I<sub>s</sub></sup>	25 <sup>sf</sup>	25 <sup>J<sub>s</sub></sup>	45	50		
08	45				25 <sup>A</sup>	45		
09	05 <sup>A</sup>	45			25 <sup>A</sup>	10		
10	45				25 <sup>A</sup>	10		
11	32 <sup>E<sub>s</sub></sup>	45			25 <sup>A</sup>	10		
12	39 <sup>E<sub>s</sub></sup>	45 <sup>sf</sup>	45 <sup>D<sub>s</sub></sup>		05 <sup>A</sup>	10		
13	17 <sup>B</sup>	32 <sup>B<sub>s</sub></sup>	34 <sup>A</sup>	39 <sup>A<sub>s</sub></sup>	47 <sup>H</sup>	05 <sup>A</sup>	45 <sup>C<sub>K</sub></sup>	10
14	25 <sup>A</sup>	45			25 <sup>A</sup>	45	10	
15	05 <sup>A</sup>	45 <sup>sfFR</sup>	45 <sup>D<sub>snF</sub></sup>		05 <sup>A</sup>	25 <sup>A</sup>	45	10
16	03 <sup>A</sup>	05	25	47 <sup>C<sub>CH</sub></sup>	25 <sup>A</sup>	45	10	
17	05 <sup>B</sup>	25 <sup>G</sup>			25 <sup>A</sup>	45	10	
18	05 <sup>C<sub>CH</sub></sup>	25 <sup>A</sup>	45		05 <sup>A</sup>	25	10	
19	05 <sup>B</sup>	25 <sup>A</sup>			05		10	
20	05	45			05	45	10	
21							10	
22	05				05		10	
23	05				05		10	
00	05				05		10	
01								
02	02 <sup>F<sub>FR</sub></sup>				02 <sup>E<sub>Z</sub></sup>			

Am 24.12. und 31.12. Verkehr wie an Samstagen falls diese Tage nicht auf einen Sonntag fallen. Einschränkungen hierzu entnehmen Sie bitte der Tagespresse oder unter [www.rvv.de](http://www.rvv.de) Gültig ab 04.03.2026

- A - J** = Fahrwege
- Z** = RVV-Nachtschwärmer
- K** = bis Falkenstein Busbahnhof
- CH** = fährt bis Cham
- s** = nur an Schultagen
- snF** = nur an Schultagen, nicht freitags
- sf** = nur an schulfreien Tagen
- FR** = nur freitags
- sfFR** = nur freitags und an schulfreien Tagen

Fahrwege mit Fahrzeit in Minuten



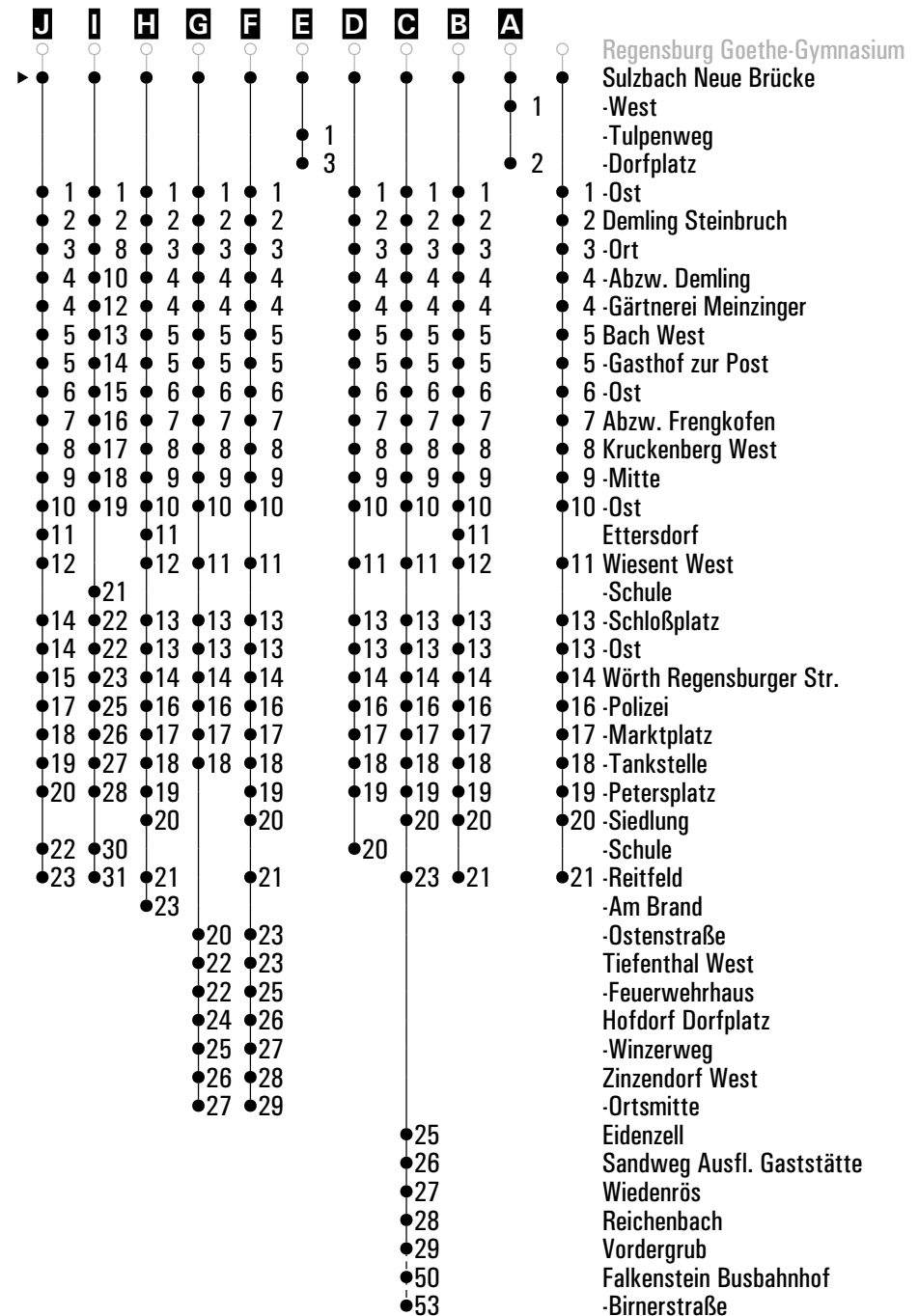
- Regensburg Goethe-Gymnasium
- Donaustauf Walhallastraße
- 2 Sulzbach Neue Brücke
- West
- Tulpenweg
- Dorfplatz
- 3 -Ost
- 4 Demling Steinbruch
- 5 -Ort
- 6 -Abzw. Demling
- 6 -Gärtnerei Meininger
- 7 Bach West
- 7 -Gasthof zur Post
- 8 -Ost
- 9 Abzw. Frengkofen
- 10 Kruckenberg West
- 11 -Mitte
- 12 -Ost
- Ettersdorf
- 13 Wiesent West
- Schule
- 15 -Schloßplatz
- 15 -Ost
- 16 Wörth Regensburger Str.
- 18 -Polizei
- 19 -Marktplatz
- 20 -Tankstelle
- 21 -Petersplatz
- 22 -Siedlung
- Schule
- 23 -Reitfeld
- Am Brand
- Ostenstraße
- Tiefenthal West
- Feuerwehrhaus
- Hofdorf Dorfplatz
- Winzerweg
- Zinzendorf West
- Ortsmitte
- Eidenzell
- Sandweg Ausfl. Gaststätte
- Wiedenrös
- Reichenbach
- Falkenstein Busbahnhof
- Birnerstraße

	Montag - Freitag					Samstag	Sonn-/Feiertag
06	14						52
07	07 <sup>sf</sup>	09 <sup>I<sub>s</sub></sup>	27 <sup>sf</sup>	27 <sup>J<sub>s</sub></sup>		47	52
08	47					27 <sup>A</sup>	47
09	07 <sup>A</sup>	47				27 <sup>A</sup>	47
10	47					27 <sup>A</sup>	47
11	34 <sup>E<sub>s</sub></sup>	47				27 <sup>A</sup>	47
12	41 <sup>E<sub>s</sub></sup>	47 <sup>sf</sup>	47 <sup>D<sub>s</sub></sup>			07 <sup>A</sup>	47
13	19 <sup>B</sup>	34 <sup>B<sub>s</sub></sup>	36 <sup>A</sup>	41 <sup>A<sub>s</sub></sup>	49 <sup>H</sup>	07 <sup>A</sup>	47 <sup>C<sub>K</sub></sup>
14	27 <sup>A</sup>	47				27 <sup>A</sup>	47
15	07 <sup>A</sup>	47 <sup>sfFR</sup>	47 <sup>D<sub>snF</sub></sup>			07 <sup>A</sup>	27 <sup>A</sup>
16	05 <sup>A</sup>	07	27	49 <sup>C<sub>CH</sub></sup>		27 <sup>A</sup>	47
17	07 <sup>B</sup>	27 <sup>G</sup>				27 <sup>A</sup>	47
18	07 <sup>C<sub>CH</sub></sup>	27 <sup>A</sup>	47			07 <sup>A</sup>	27
19	07 <sup>B</sup>	27 <sup>A</sup>				07	
20	07	47				07	47
21							12
22	07					07	12
23	07					07	12
00	07					07	12
01							
02	04 <sup>F<sub>FR</sub></sup>					04 <sup>E<sub>Z</sub></sup>	

Am 24.12. und 31.12. Verkehr wie an Samstagen falls diese Tage nicht auf einen Sonntag fallen. Einschränkungen hierzu entnehmen Sie bitte der Tagespresse oder unter [www.rvv.de](http://www.rvv.de) Gültig ab 04.03.2026

- A - J** = Fahrwege
- Z** = RVV-Nachtschwärmer
- K** = bis Falkenstein Busbahnhof
- CH** = fährt bis Cham
- s** = nur an Schultagen
- snF** = nur an Schultagen, nicht freitags
- sf** = nur an schulfreien Tagen
- FR** = nur freitags
- sfFR** = nur freitags und an schulfreien Tagen

Fahrwege mit Fahrzeit in Minuten

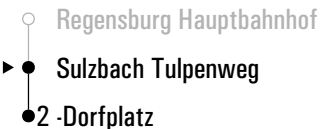




**Montag - Freitag**

07																			
08																			
09																			
10																			
11	35 <sup>s</sup>																		
12	42																		
13																			
14																			
15																			

Fahrwege mit Fahrzeit in Minuten



Am 24.12. und 31.12. Verkehr wie an Samstagen falls diese Tage nicht auf einen Sonntag fallen. Einschränkungen hierzu entnehmen Sie Gültig ab 04.03.2026 bitte der Tagespresse oder unter [www.rvv.de](http://www.rvv.de)

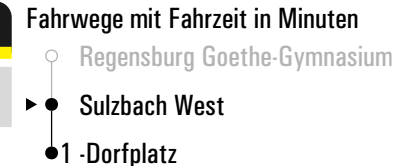
**s** = nur an Schultagen



**Montag - Freitag**

**Samstag**

05																		
06																		
07																		
08										28								
09	08									28								
10										28								
11										28								
12										08								
13	37	42 <sup>s</sup>								08								
14	28									28								
15	08									08	28							
16	06									28								
17										28								
18	28									08								
19	28																	
20																		
21																		



Am 24.12. und 31.12. Verkehr wie an Samstagen falls diese Tage nicht auf einen Sonntag fallen. Einschränkungen hierzu entnehmen Sie bitte der Tagespresse oder unter [www.rvv.de](http://www.rvv.de) Gültig ab 04.03.2026

**s** = nur an Schultagen



	Montag - Freitag				Samstag	Sonn-/Feiertag		
06	15							53
07	08 <sup>sf</sup>	10 <sup>G<sub>S</sub></sup>	28 <sup>sf</sup>	28 <sup>H<sub>S</sub></sup>	48			53
08	48				48			
09	48				48			13
10	48				48			13
11	48				48			13
12	48 <sup>sf</sup>	48 <sup>C<sub>S</sub></sup>			48			13
13	20 <sup>A</sup>	35 <sup>A<sub>S</sub></sup>	50 <sup>E</sup>		48 <sup>B<sub>I</sub></sup>			13
14	48				48			13
15	48 <sup>sfFR</sup>	48 <sup>C<sub>snF</sub></sup>			48			13
16	08	28	50 <sup>B<sub>CH</sub></sup>		48			13
17	08 <sup>A</sup>	28 <sup>E</sup>			48			13
18	08 <sup>B<sub>CH</sub></sup>	48			28			13
19	08 <sup>A</sup>				08			13
20	08	48			08	48		13
21								13
22	08				08			13
23	08				08			13
00	08				08			13
01								
02	05 <sup>D<sub>FR</sub></sup>				05 <sup>D<sub>Z</sub></sup>			

Am 24.12. und 31.12. Verkehr wie an Samstagen falls diese Tage nicht auf einen Sonntag fallen. Gültig ab 04.03.2026  
Einschränkungen hierzu entnehmen Sie bitte der Tagespresse oder unter [www.rvv.de](http://www.rvv.de)

**A - H** = Fahrwege

**Z** = RVV-Nachtschwärmer

**I** = bis Falkenstein Busbahnhof

**CH** = fährt bis Cham

**S** = nur an Schultagen

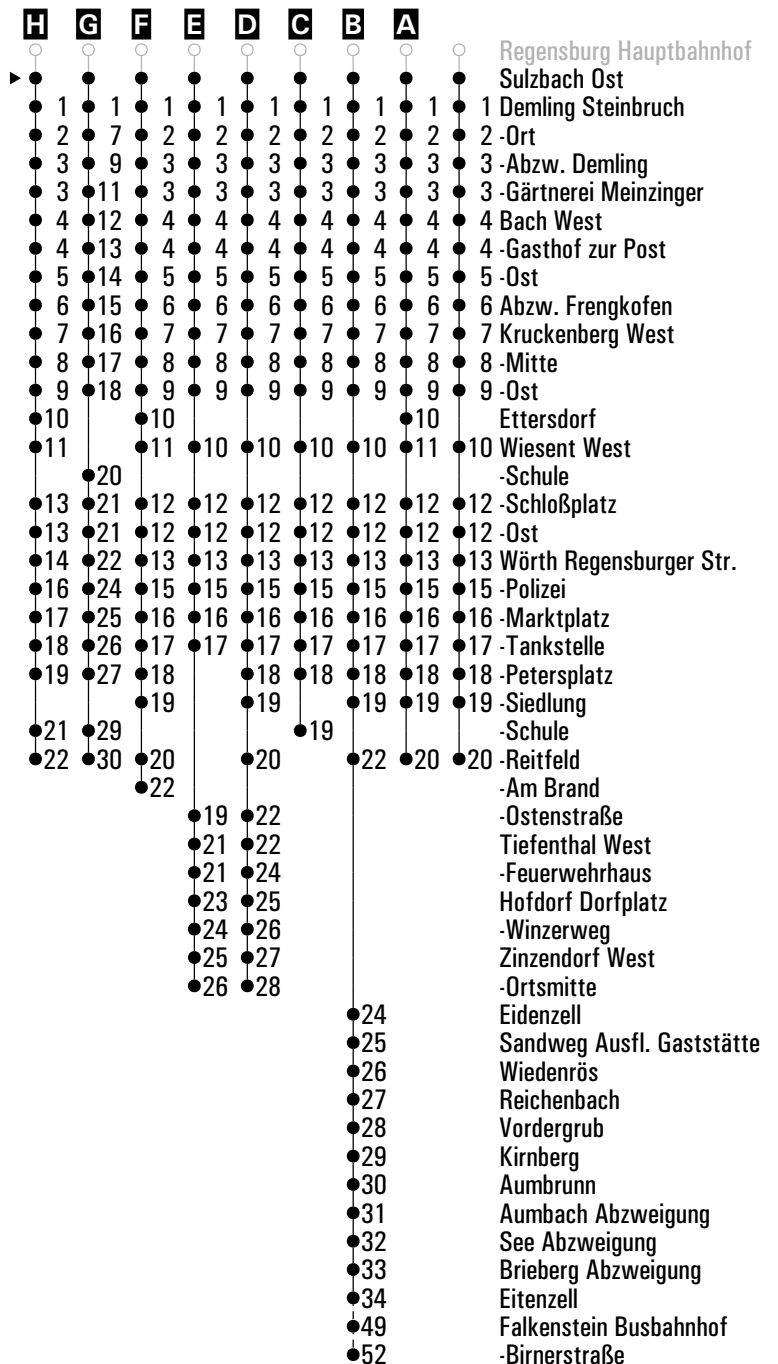
**snF** = nur an Schultagen, nicht freitags

**sf** = nur an schulfreien Tagen

**FR** = nur freitags

**sfFR** = nur freitags und an schulfreien Tagen

Fahrwege mit Fahrzeit in Minuten

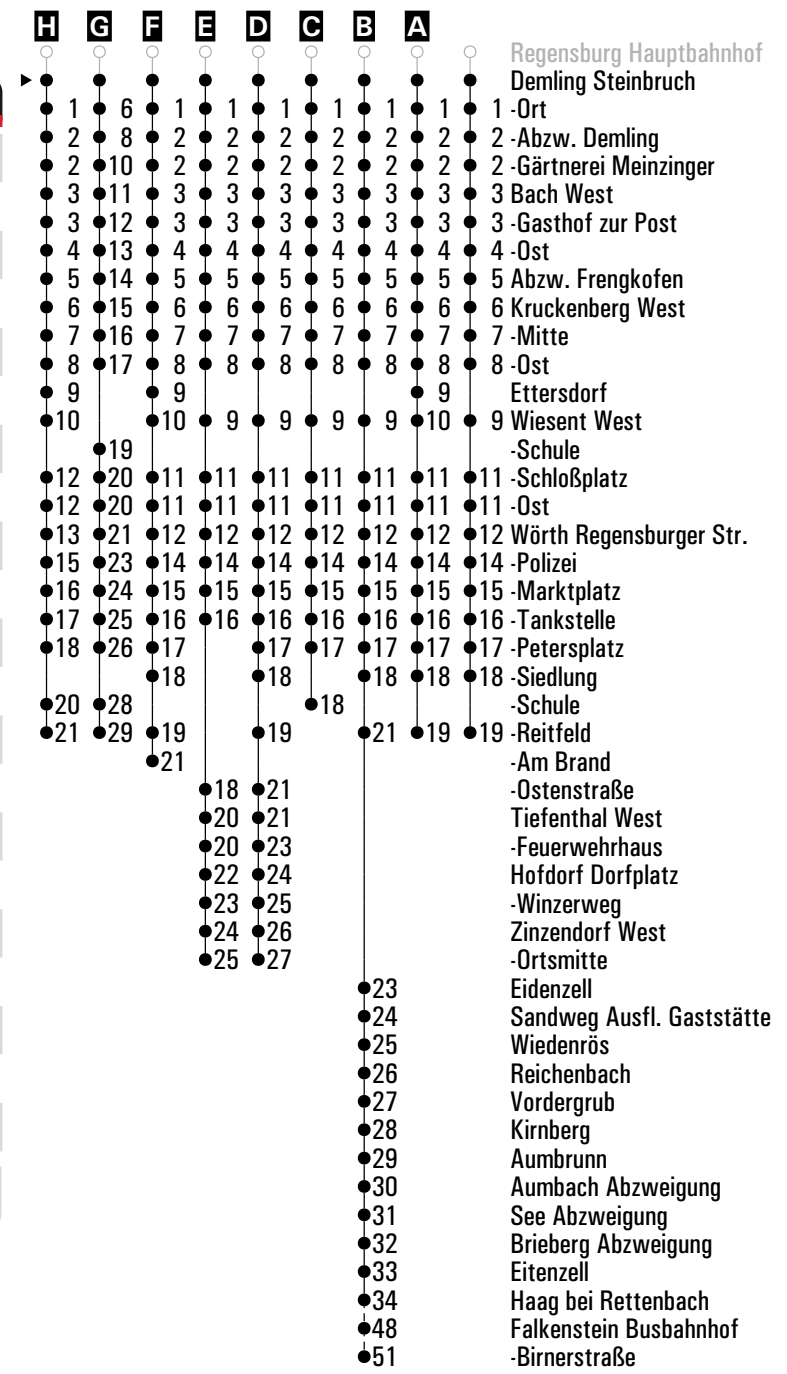


	Montag - Freitag				Samstag			Sonn-/Feiertag		
06	16							54		
07	09 <sup>sf</sup>	11 <sup>G</sup> <sub>S</sub>	29 <sup>sf</sup>	29 <sup>H</sup> <sub>S</sub>	49			54		
08	49				49					
09	49				49			14		
10	49				49			14		
11	49				49			14		
12	49 <sup>sf</sup>	49 <sup>C</sup> <sub>S</sub>			49			14		
13	21 <sup>A</sup>	36 <sup>A</sup> <sub>S</sub>	51 <sup>E</sup>		49 <sup>B</sup> <sub>I</sub>			14		
14	49				49			14		
15	49 <sup>sfFR</sup>	49 <sup>C</sup> <sub>snF</sub>			49			14		
16	09	29	51 <sup>B</sup> <sub>CH</sub>		49			14		
17	09 <sup>A</sup>	29 <sup>E</sup>			49			14		
18	09 <sup>B</sup> <sub>CH</sub>	49			29			14		
19	09 <sup>A</sup>				09			14		
20	09	49			09	49		14		
21								14		
22	09				09			14		
23	09				09			14		
00	09				09			14		
01										
02	06 <sup>D</sup> <sub>Z</sub>				06 <sup>D</sup> <sub>Z</sub>					

Am 24.12. und 31.12. Verkehr wie an Samstagen falls diese Tage nicht auf einen Sonntag fallen. Gültig ab 04.03.2026  
Einschränkungen hierzu entnehmen Sie bitte der Tagespresse oder unter [www.rvv.de](http://www.rvv.de)

- A - H** = Fahrwege
- Z** = RVV-Nachtschwärmer
- I** = bis Falkenstein Busbahnhof
- CH** = fährt bis Cham
- S** = nur an Schultagen
- snF** = nur an Schultagen, nicht freitags
- sf** = nur an schulfreien Tagen
- FR** = nur freitags
- sfFR** = nur freitags und an schulfreien Tagen

Fahrwege mit Fahrzeit in Minuten

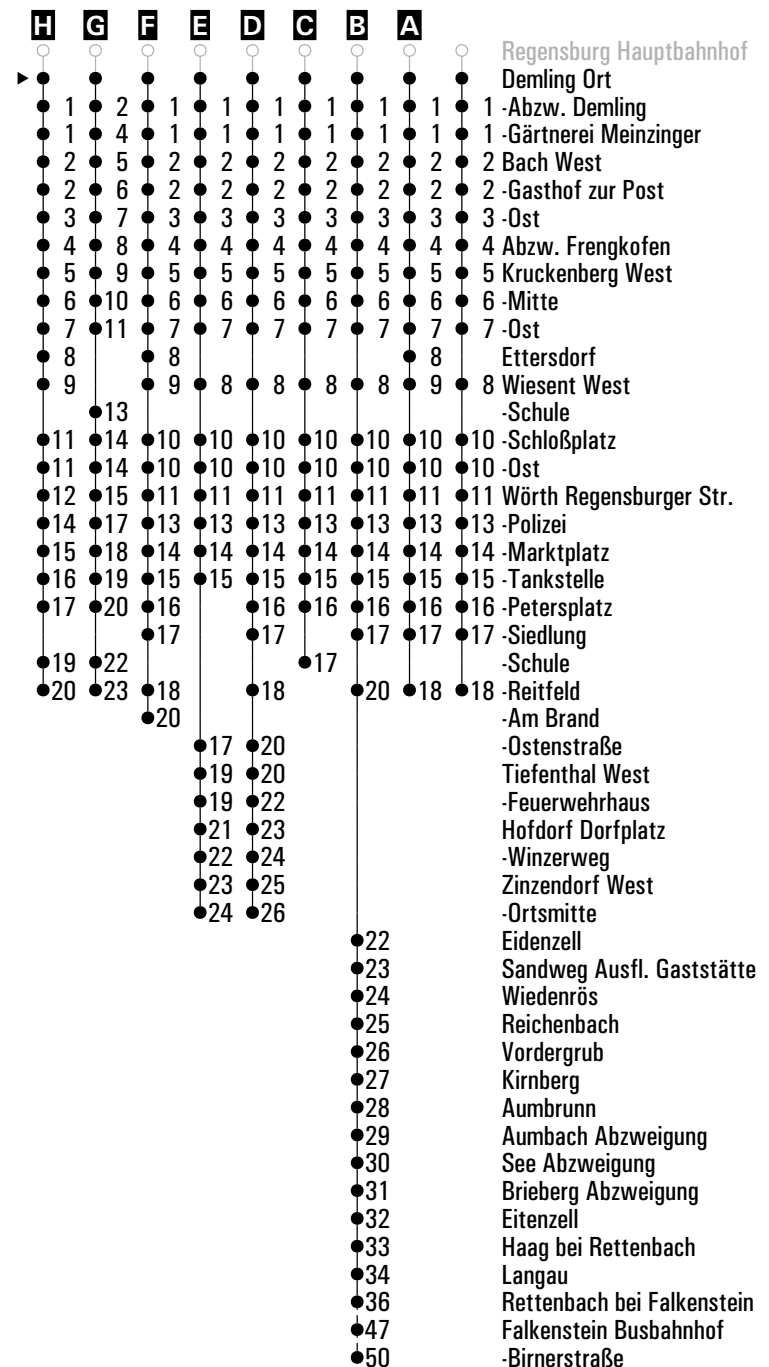


	Montag - Freitag				Samstag			Sonn-/Feiertag		
06	17							55		
07	10 <sup>sf</sup>	17 <sup>G<sub>s</sub></sup>	30 <sup>sf</sup>	30 <sup>H<sub>s</sub></sup>	50			55		
08	50				50					
09	50				50			15		
10	50				50			15		
11	50				50			15		
12	50 <sup>sf</sup>	50 <sup>C<sub>s</sub></sup>			50			15		
13	22 <sup>A</sup>	37 <sup>A<sub>s</sub></sup>	52 <sup>E</sup>		50 <sup>B<sub>I</sub></sup>			15		
14	50				50			15		
15	50 <sup>sfFR</sup>	50 <sup>C<sub>snF</sub></sup>			50			15		
16	10	30	52 <sup>B<sub>CH</sub></sup>		50			15		
17	10 <sup>A</sup>	30 <sup>E</sup>			50			15		
18	10 <sup>B<sub>CH</sub></sup>	50			30			15		
19	10 <sup>A</sup>				10			15		
20	10	50			10	50		15		
21								15		
22	10				10			15		
23	10				10			15		
00	10				10			15		
01										
02	07 <sup>D<sub>Z</sub>FR</sup>				07 <sup>D<sub>Z</sub></sup>					

Am 24.12. und 31.12. Verkehr wie an Samstagen falls diese Tage nicht auf einen Sonntag fallen. Gültig ab 04.03.2026  
Einschränkungen hierzu entnehmen Sie bitte der Tagespresse oder unter [www.rvv.de](http://www.rvv.de)

- A - H** = Fahrwege
- Z** = RVV-Nachtschwärmer
- I** = bis Falkenstein Busbahnhof
- CH** = fährt bis Cham
- s** = nur an Schultagen
- snF** = nur an Schultagen, nicht freitags
- sf** = nur an schulfreien Tagen
- FR** = nur freitags
- sfFR** = nur freitags und an schulfreien Tagen

Fahrwege mit Fahrzeit in Minuten



	Montag - Freitag				Samstag				Sonn-/Feiertag				
06	18								56				
07	11 <sup>sf</sup>	19 <sup>G<sub>S</sub></sup>	31 <sup>sf</sup>	31 <sup>H<sub>S</sub></sup>	51				56				
08	51				51								
09	51				51				16				
10	51				51				16				
11	51				51				16				
12	51 <sup>sf</sup>	51 <sup>C<sub>S</sub>A<sub>S</sub></sup>			51				16				
13	23 <sup>A</sup>	38 <sup>A<sub>S</sub></sup>	53 <sup>F</sup>		51 <sup>B<sub>I</sub></sup>				16				
14	51				51				16				
15	51 <sup>sfFR</sup>	51 <sup>C<sub>snF</sub></sup>			51				16				
16	11	31	53 <sup>B<sub>CH</sub></sup>		51				16				
17	11 <sup>A</sup>	31 <sup>E</sup>			51				16				
18	11 <sup>B<sub>CH</sub>A</sup>	51			31				16				
19	11				11				16				
20	11	51			11	51			16				
21									16				
22	11				11				16				
23	11				11				16				
00	11				11				16				
01													
02	08 <sup>D<sub>FR</sub>Z</sup>				08 <sup>D<sub>Z</sub></sup>								

Am 24.12. und 31.12. Verkehr wie an Samstagen falls diese Tage nicht auf einen Sonntag fallen. Gültig ab 04.03.2026  
Einschränkungen hierzu entnehmen Sie bitte der Tagespresse oder unter [www.rvv.de](http://www.rvv.de)

**A-H** = Fahrwege

**Z** = RVV-Nachtschwärmer

**I** = bis Falkenstein Busbahnhof

**CH** = fährt bis Cham

**S** = nur an Schultagen

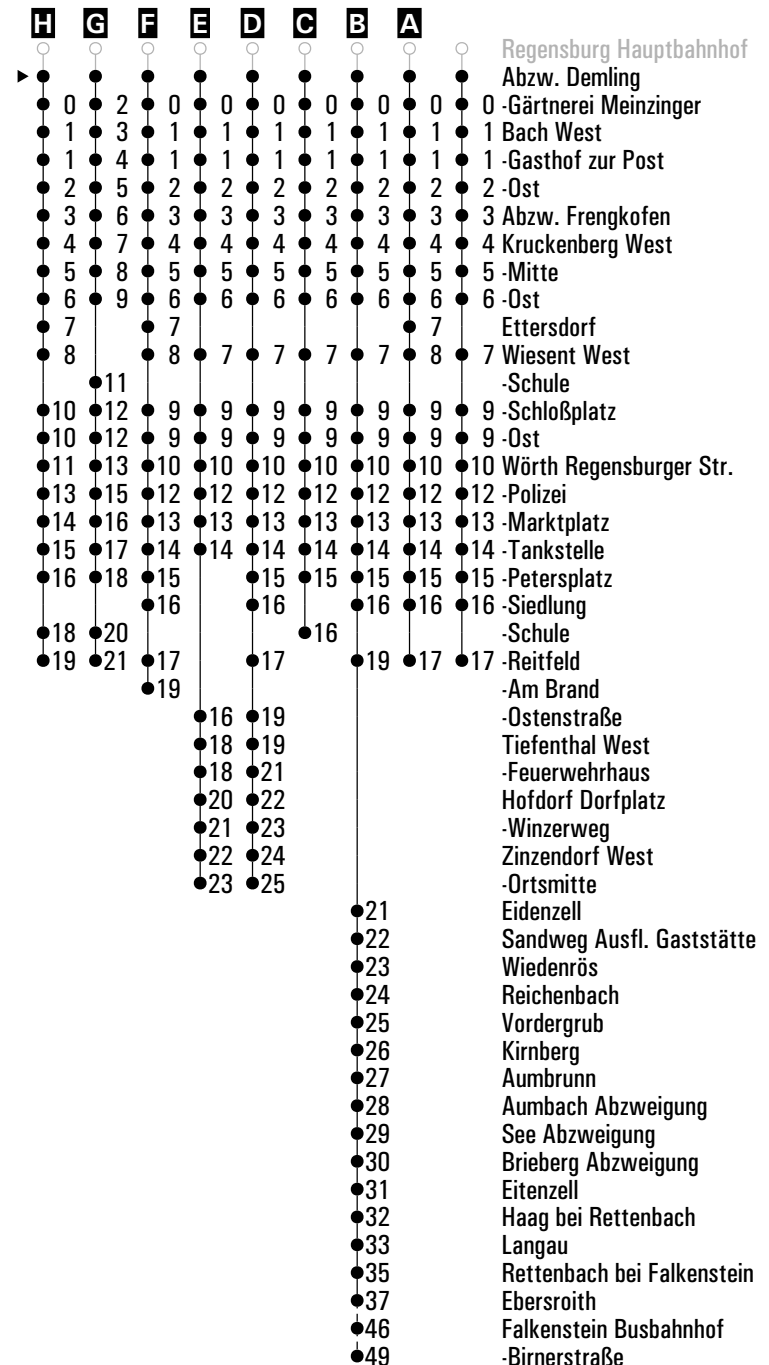
**snF** = nur an Schultagen, nicht freitags

**sf** = nur an schulfreien Tagen

**FR** = nur freitags

**sfFR** = nur freitags und an schulfreien Tagen

Fahrwege mit Fahrzeit in Minuten



	Montag - Freitag				Samstag	Sonn-/Feiertag
06	18					56
07	11 <sup>sf</sup>	21 <sup>G</sup> <sub>S</sub>	31 <sup>sf</sup>	31 <sup>H</sup> <sub>S</sub>	51	56
08	51				51	
09	51				51	16
10	51				51	16
11	51				51	16
12	51 <sup>sf</sup>	51 <sup>C</sup> <sub>S</sub>			51	16
13	23 <sup>A</sup>	38 <sup>A</sup> <sub>S</sub>	53 <sup>F</sup>		51 <sup>B</sup> <sub>I</sub>	16
14	52				51	16
15	51 <sup>sfFR</sup>	51 <sup>C</sup> <sub>snF</sub>			51	16
16	11	31	53 <sup>B</sup> <sub>CH</sub>		51	16
17	11 <sup>A</sup>	31 <sup>E</sup>			51	16
18	11 <sup>B</sup> <sub>CH</sub>	51			31	16
19	11 <sup>A</sup>				11	16
20	11	51			11	51
21						16
22	11				11	16
23	11				11	16
00	11				11	16
01						16
02	08 <sup>D</sup> <sub>Z</sub> <sup>FR</sup>				08 <sup>D</sup> <sub>Z</sub>	

Am 24.12. und 31.12. Verkehr wie an Samstagen falls diese Tage nicht auf einen Sonntag fallen. Gültig ab 04.03.2026  
Einschränkungen hierzu entnehmen Sie bitte der Tagespresse oder unter [www.rvv.de](http://www.rvv.de)

**A-H** = Fahrwege

**Z** = RVV-Nachtschwärmer

**I** = bis Falkenstein Busbahnhof

**CH** = fährt bis Cham

**S** = nur an Schultagen

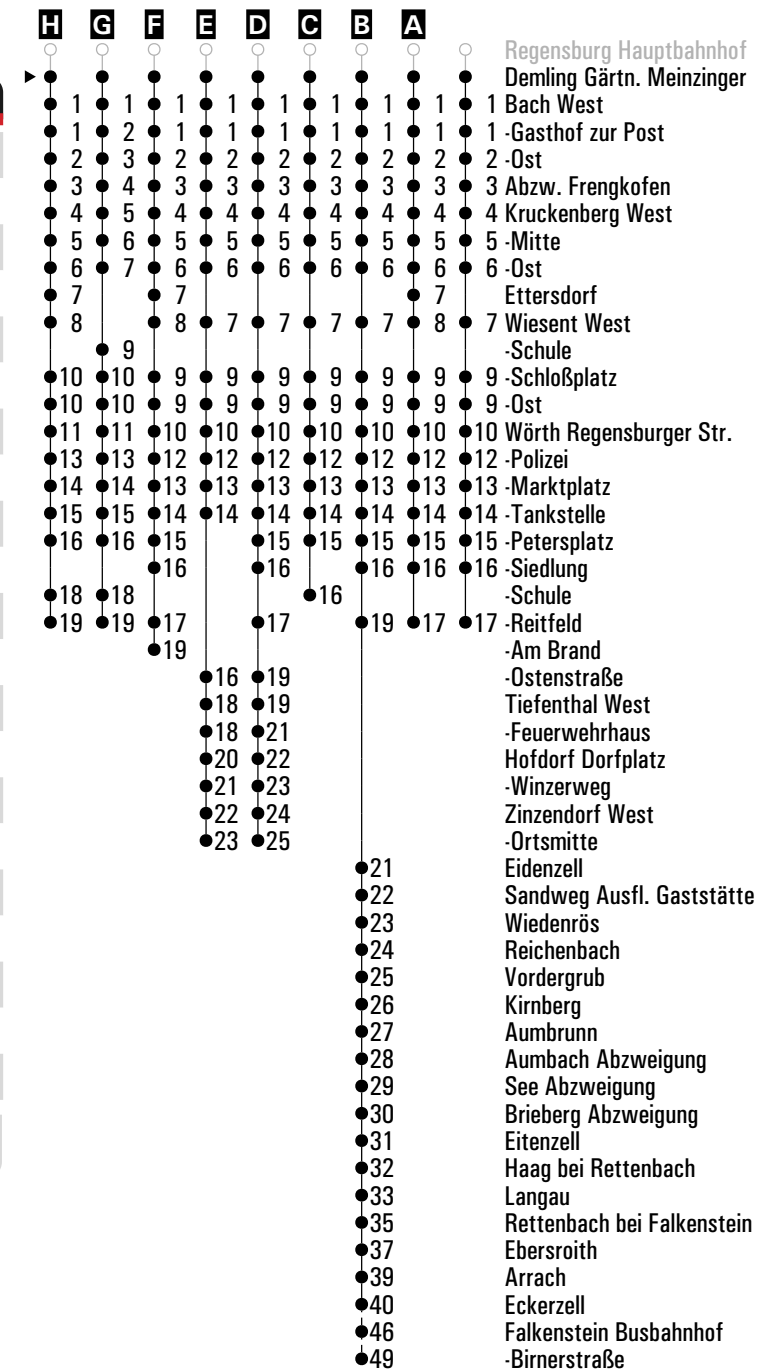
**snF** = nur an Schultagen, nicht freitags

**sf** = nur an schulfreien Tagen

**FR** = nur freitags

**sfFR** = nur freitags und an schulfreien Tagen

Fahrwege mit Fahrzeit in Minuten



	Montag - Freitag				Samstag	Sonn-/Feiertag
06	19					57
07	12 <sup>sf</sup>	22 <sup>G<sub>S</sub></sup>	32 <sup>sf</sup>	32 <sup>H<sub>S</sub></sup>	52	57
08	52				52	
09	52				52	17
10	52				52	17
11	52				52	17
12	52 <sup>sf</sup>	52 <sup>C<sub>S</sub></sup>			52	17
13	24 <sup>A</sup>	39 <sup>A<sub>S</sub></sup>	54 <sup>F</sup>		52 <sup>B<sub>I</sub></sup>	17
14	52				52	17
15	52 <sup>sfFR</sup>	52 <sup>C<sub>snF</sub></sup>			52	17
16	12	32	54 <sup>B<sub>CH</sub></sup>		52	17
17	12 <sup>A</sup>	32 <sup>E</sup>			52	17
18	12 <sup>B<sub>CH</sub></sup>	52			32	17
19	12 <sup>A</sup>				12	17
20	12	52			12	52
21						17
22	12				12	17
23	12				12	17
00	12				12	17
01						
02	09 <sup>D<sub>Z</sub></sup>				09 <sup>D<sub>Z</sub></sup>	

Am 24.12. und 31.12. Verkehr wie an Samstagen falls diese Tage nicht auf einen Sonntag fallen. Gültig ab 04.03.2026  
Einschränkungen hierzu entnehmen Sie bitte der Tagespresse oder unter [www.rvv.de](http://www.rvv.de)

**A - H** = Fahrwege

**Z** = RVV-Nachtschwärmer

**I** = bis Falkenstein Busbahnhof

**CH** = fährt bis Cham

**S** = nur an Schultagen


**snF** = nur an Schultagen, nicht freitags

**sf** = nur an schulfreien Tagen

**FR** = nur freitags

**sfFR** = nur freitags und an schulfreien Tagen

Fahrwege mit Fahrzeit in Minuten



	Montag - Freitag				Samstag				Sonn-/Feiertag				
06	19								57				
07	12 <sup>sf</sup>	23 <sup>G<sub>S</sub></sup>	32 <sup>sf</sup>	32 <sup>H<sub>S</sub></sup>	52				57				
08	52				52								
09	52				52				17				
10	52				52				17				
11	52				52				17				
12	52 <sup>sf</sup>	52 <sup>C<sub>S</sub></sup>			52				17				
13	24 <sup>A</sup>	39 <sup>A<sub>S</sub></sup>	54 <sup>F</sup>		52 <sup>I</sup>				17				
14	52				52				17				
15	52 <sup>sfFR</sup>	52 <sup>C<sub>snF</sub></sup>			52				17				
16	12	32	54 <sup>B<sub>CH</sub></sup>		52				17				
17	12 <sup>A</sup>	32 <sup>E</sup>			52				17				
18	12 <sup>B<sub>CH</sub></sup>	52			32				17				
19	12 <sup>A</sup>				12				17				
20	12	52			12	52			17				
21									17				
22	12				12				17				
23	12				12				17				
00	12				12				17				
01													
02	09 <sup>D<sub>Z</sub>FR</sup>				09 <sup>D<sub>Z</sub></sup>								

Am 24.12. und 31.12. Verkehr wie an Samstagen falls diese Tage nicht auf einen Sonntag fallen. Gültig ab 04.03.2026  
Einschränkungen hierzu entnehmen Sie bitte der Tagespresse oder unter [www.rvv.de](http://www.rvv.de)

**A - H** = Fahrwege

**Z** = RVV-Nachtschwärmer

**I** = bis Falkenstein Busbahnhof

**CH** = fährt bis Cham

**S** = nur an Schultagen


**snF** = nur an Schultagen, nicht freitags

**sf** = nur an schulfreien Tagen

**FR** = nur freitags

**sfFR** = nur freitags und an schulfreien Tagen

Fahrwege mit Fahrzeit in Minuten



	Montag - Freitag				Samstag	Sonn-/Feiertag
06	20					58
07	13 <sup>sf</sup>	24 <sup>G<sub>s</sub></sup>	33 <sup>sf</sup>	33 <sup>H<sub>s</sub></sup>	53	58
08	53				53	
09	53				53	18
10	53				53	18
11	53				53	18
12	53 <sup>sf</sup>	53 <sup>C<sub>s</sub></sup>			53	18
13	25 <sup>A</sup>	40 <sup>A<sub>s</sub></sup>	55 <sup>F</sup>		53 <sup>I</sup>	18
14	53				53	18
15	53 <sup>sfFR</sup>	53 <sup>C<sub>snF</sub></sup>			53	18
16	13	33	55 <sup>B<sub>CH</sub></sup>		53	18
17	13 <sup>A</sup>	33 <sup>E</sup>			53	18
18	13 <sup>B<sub>CH</sub></sup>	53			33	18
19	13 <sup>A</sup>				13	18
20	13	53			13	53
21						18
22	13				13	18
23	13				13	18
00	13				13	18
01						
02	10 <sup>D<sub>Z</sub>FR</sup>				10 <sup>D<sub>Z</sub></sup>	

Am 24.12. und 31.12. Verkehr wie an Samstagen falls diese Tage nicht auf einen Sonntag fallen. Gültig ab 04.03.2026  
Einschränkungen hierzu entnehmen Sie bitte der Tagespresse oder unter [www.rvv.de](http://www.rvv.de)

**A - H** = Fahrwege

**Z** = RVV-Nachtschwärmer

**I** = bis Falkenstein Busbahnhof

**CH** = fährt bis Cham

**s** = nur an Schultagen

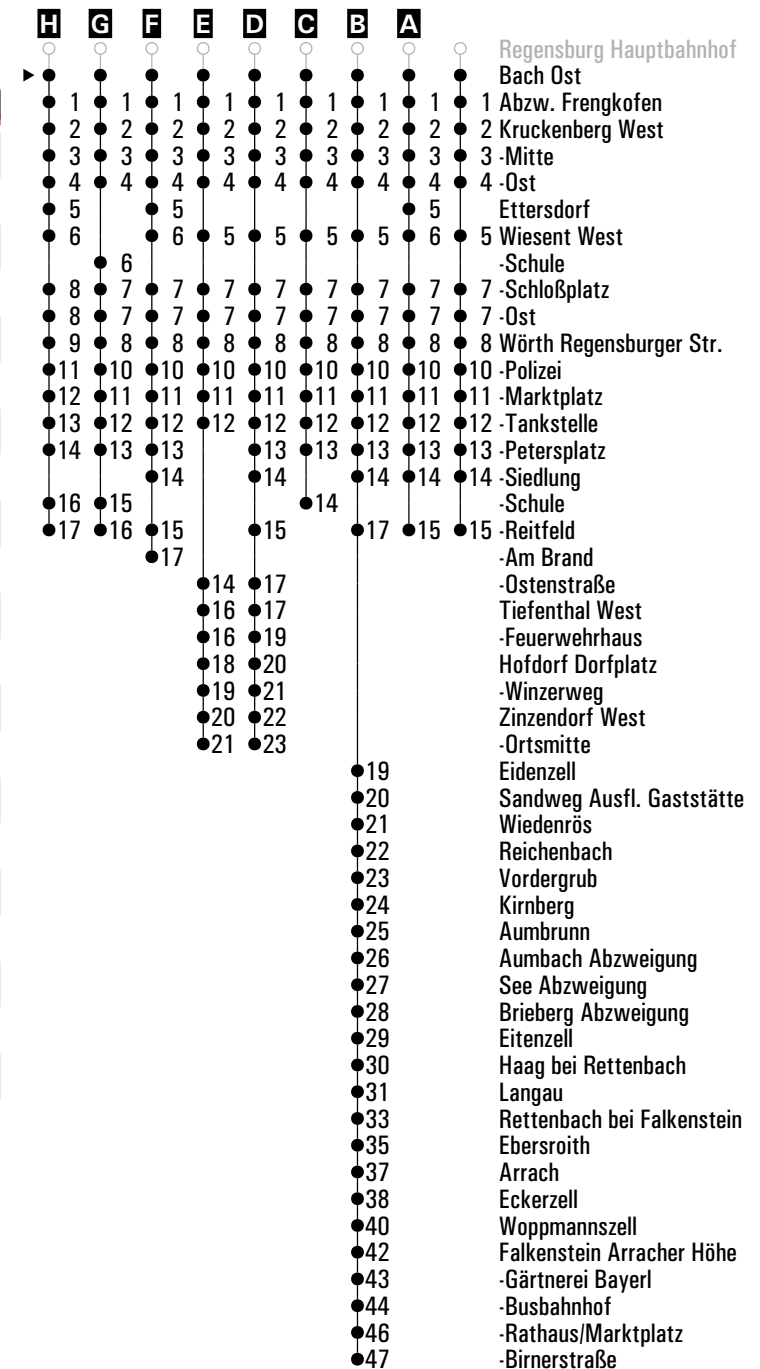
**snF** = nur an Schultagen, nicht freitags

**sf** = nur an schulfreien Tagen

**FR** = nur freitags

**sfFR** = nur freitags und an schulfreien Tagen

Fahrwege mit Fahrzeit in Minuten





	Montag - Freitag				Samstag				Sonn-/Feiertag				
06	21								59				
07	14 <sup>sf</sup>	25 <sup>G</sup> <sub>S</sub>	34 <sup>sf</sup>	34 <sup>H</sup> <sub>S</sub>	54				59				
08	54				54								
09	54				54				19				
10	54				54				19				
11	54				54				19				
12	54 <sup>sf</sup>	54 <sup>C</sup> <sub>S</sub>			54				19				
13	26 <sup>A</sup>	41 <sup>S</sup> <sub>A</sub>	56 <sup>F</sup>		54 <sup>B</sup> <sub>I</sub>				19				
14	54				54				19				
15	54 <sup>sfFR</sup>	54 <sup>C</sup> <sub>snF</sub>			54				19				
16	14	34	56 <sup>B</sup> <sub>CH</sub>		54				19				
17	14 <sup>A</sup>	34 <sup>E</sup>			54				19				
18	14 <sup>B</sup> <sub>CH</sub>	54			34				19				
19	14 <sup>A</sup>				14				19				
20	14	54			14	54			19				
21									19				
22	14				14				19				
23	14				14				19				
00	14				14				19				
01													
02	11 <sup>D</sup> <sub>Z</sub>				11 <sup>D</sup> <sub>Z</sub>								

Am 24.12. und 31.12. Verkehr wie an Samstagen falls diese Tage nicht auf einen Sonntag fallen. Gültig ab 04.03.2026  
Einschränkungen hierzu entnehmen Sie bitte der Tagespresse oder unter [www.rvv.de](http://www.rvv.de)

**A-H** = Fahrwege

**Z** = RVV-Nachtschwärmer

**I** = bis Falkenstein Busbahnhof

**CH** = fährt bis Cham

**S** = nur an Schultagen


**snF** = nur an Schultagen, nicht freitags

**sf** = nur an schulfreien Tagen

**FR** = nur freitags

**sfFR** = nur freitags und an schulfreien Tagen

Fahrwege mit Fahrzeit in Minuten



	Montag - Freitag				Samstag				Sonn-/Feiertag				
06	22												
07	15 <sup>sf</sup>	26 <sup>G<sub>S</sub></sup>	35 <sup>sf</sup>	35 <sup>H<sub>S</sub></sup>	55					00			
08	55				55					00			
09	55				55					20			
10	55				55					20			
11	55				55					20			
12	55 <sup>sf</sup>	55 <sup>C<sub>S</sub>A<sub>S</sub></sup>			55					20			
13	27 <sup>A</sup>	42 <sup>S<sub>A</sub>S</sup>	57 <sup>E</sup>		55 <sup>B<sub>I</sub></sup>					20			
14	55				55					20			
15	55 <sup>sfFR</sup>	55 <sup>C<sub>snF</sub></sup>			55					20			
16	15	35	57 <sup>B<sub>CH</sub></sup>		55					20			
17	15 <sup>A</sup>	35 <sup>E</sup>			55					20			
18	15 <sup>B<sub>CH</sub></sup>	55			35					20			
19	15 <sup>A</sup>				15					20			
20	15	55			15	55				20			
21										20			
22	15				15					20			
23	15				15					20			
00	15				15					20			
01													
02	12 <sup>D<sub>FR</sub></sup>				12 <sup>D<sub>Z</sub></sup>								

Am 24.12. und 31.12. Verkehr wie an Samstagen falls diese Tage nicht auf einen Sonntag fallen. Gültig ab 04.03.2026  
Einschränkungen hierzu entnehmen Sie bitte der Tagespresse oder unter [www.rvv.de](http://www.rvv.de)

**A-H** = Fahrwege

**Z** = RVV-Nachtschwärmer

**I** = bis Falkenstein Busbahnhof

**CH** = fährt bis Cham

**S** = nur an Schultagen

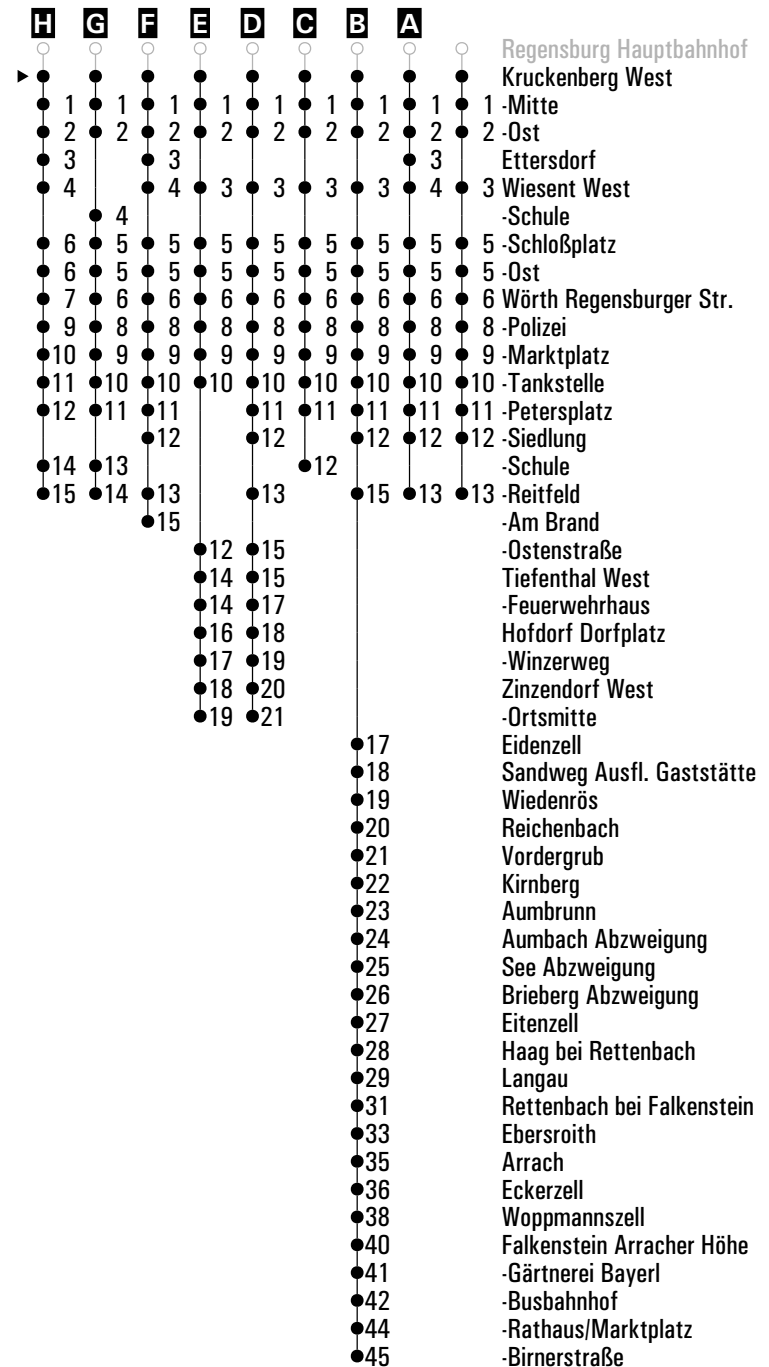
**snF** = nur an Schultagen, nicht freitags

**sf** = nur an schulfreien Tagen

**FR** = nur freitags

**sfFR** = nur freitags und an schulfreien Tagen

Fahrwege mit Fahrzeit in Minuten



	Montag - Freitag				Samstag	Sonn-/Feiertag		
06	23							
07	16 <sup>sf</sup>	27 <sup>G<sub>S</sub></sup>	36 <sup>sf</sup>	36 <sup>H<sub>S</sub></sup>	56		01	
08	56				56		01	
09	56				56		21	
10	56				56		21	
11	56				56		21	
12	56 <sup>sf</sup>	56 <sup>C<sub>S</sub></sup>			56		21	
13	28 <sup>A</sup>	43 <sup>S<sub>A</sub></sup>	58 <sup>F</sup>		56 <sup>B<sub>I</sub></sup>		21	
14	56				56		21	
15	56 <sup>sfFR</sup>	56 <sup>C<sub>snF</sub></sup>			56		21	
16	16	36	58 <sup>B<sub>CH</sub></sup>		56		21	
17	16 <sup>A</sup>	36 <sup>E</sup>			56		21	
18	16 <sup>B<sub>CH</sub></sup>	56			36		21	
19	16 <sup>A</sup>				16		21	
20	16	56			16	56	21	
21							21	
22	16				16		21	
23	16				16		21	
00	16				16		21	
01								
02	13 <sup>D<sub>FR</sub></sup>				13 <sup>D<sub>Z</sub></sup>			

Am 24.12. und 31.12. Verkehr wie an Samstagen falls diese Tage nicht auf einen Sonntag fallen. Gültig ab 04.03.2026  
Einschränkungen hierzu entnehmen Sie bitte der Tagespresse oder unter [www.rvv.de](http://www.rvv.de)

**A-H** = Fahrwege

**Z** = RVV-Nachtschwärmer

**I** = bis Falkenstein Busbahnhof

**CH** = fährt bis Cham

**S** = nur an Schultagen

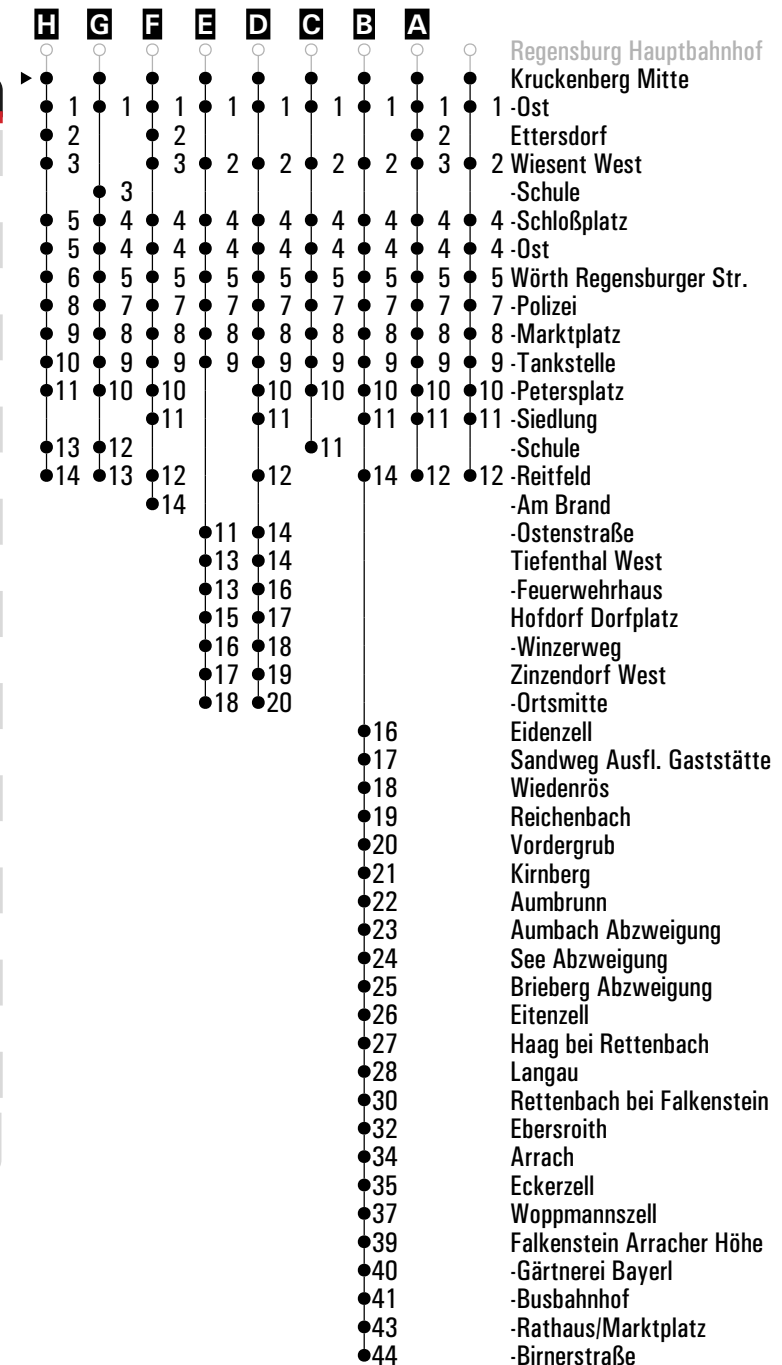
**snF** = nur an Schultagen, nicht freitags

**sf** = nur an schulfreien Tagen

**FR** = nur freitags

**sfFR** = nur freitags und an schulfreien Tagen

Fahrwege mit Fahrzeit in Minuten



	Montag - Freitag				Samstag				Sonn-/Feiertag				
06	24												
07	17 <sup>sf</sup>	28 <sup>G<sub>S</sub></sup>	37 <sup>sf</sup>	37 <sup>H<sub>S</sub></sup>	57				02				
08	57				57				02				
09	57				57				22				
10	57				57				22				
11	57				57				22				
12	57 <sup>sf</sup>	57 <sup>C<sub>S</sub></sup>			57				22				
13	29 <sup>A</sup>	44 <sup>S<sub>A</sub></sup>	59 <sup>F</sup>			57 <sup>B<sub>I</sub></sup>				22			
14	57				57				22				
15	57 <sup>sfFR</sup>	57 <sup>C<sub>snF</sub></sup>			57				22				
16	17	37	59 <sup>B<sub>CH</sub></sup>			57				22			
17	17 <sup>A</sup>	37 <sup>E</sup>			57				22				
18	17 <sup>B<sub>CH</sub></sup>	57			37				22				
19	17 <sup>A</sup>					17				22			
20	17	57			17	57			22				
21									22				
22	17				17				22				
23	17				17				22				
00	17				17				22				
01													
02	14 <sup>D<sub>Z</sub></sup>					14 <sup>D<sub>Z</sub></sup>							

Am 24.12. und 31.12. Verkehr wie an Samstagen falls diese Tage nicht auf einen Sonntag fallen. Gültig ab 04.03.2026  
Einschränkungen hierzu entnehmen Sie bitte der Tagespresse oder unter [www.rvv.de](http://www.rvv.de)

**A-H** = Fahrwege

**Z** = RVV-Nachtschwärmer

**I** = bis Falkenstein Busbahnhof

**CH** = fährt bis Cham

**S** = nur an Schultagen

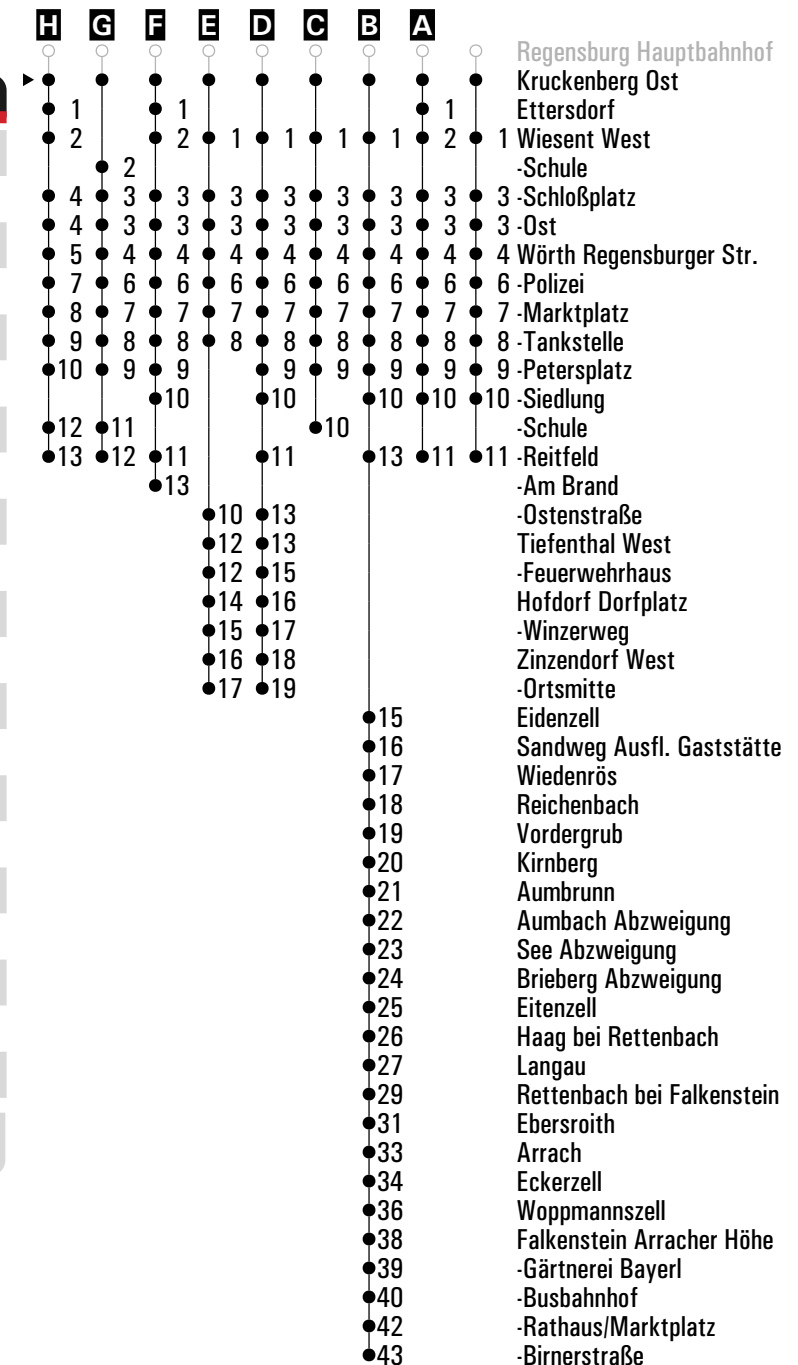
**snF** = nur an Schultagen, nicht freitags

**sf** = nur an schulfreien Tagen

**FR** = nur freitags

**sfFR** = nur freitags und an schulfreien Tagen

Fahrwege mit Fahrzeit in Minuten





	Montag - Freitag			Samstag	Sonn-/Feiertag		
06	25						
07	18 <sup>sf</sup>	38 <sup>sf</sup>	39 <sup>F<sub>s</sub></sup>	58		03	
08	58			58		03	
09	58			58		23	
10	58			58		23	
11	58			58		23	
12	58 <sup>sf</sup>	58 <sup>B<sub>s</sub></sup>		58		23	
13	31	46 <sup>s</sup>		58 <sup>A<sub>G</sub></sup>		23	
14	01 <sup>E</sup>	58		58		23	
15	58 <sup>sfFR</sup>	58 <sup>B<sub>snF</sub></sup>		58		23	
16	18	38		58		23	
17	00 <sup>A<sub>CH</sub></sup>	19	38 <sup>D</sup>	58		23	
18	18 <sup>A<sub>CH</sub></sup>	58		38		23	
19	19			18		23	
20	18	58		18	58	23	
21						23	
22	18			18		23	
23	18			18		23	
00	18			18		23	
01							
02	15 <sup>C<sub>Z</sub>FR</sup>			15 <sup>C<sub>Z</sub></sup>			

Am 24.12. und 31.12. Verkehr wie an Samstagen falls diese Tage nicht auf einen Sonntag fallen.  
Einschränkungen hierzu entnehmen Sie bitte der Tagespresse oder unter [www.rvv.de](http://www.rvv.de)

Gültig ab 04.03.2026

**A - F** = Fahrwege

**Z** = RVV-Nachtschwärmer

**G** = bis Falkenstein Busbahnhof

**CH** = fährt bis Cham

**s** = nur an Schultagen

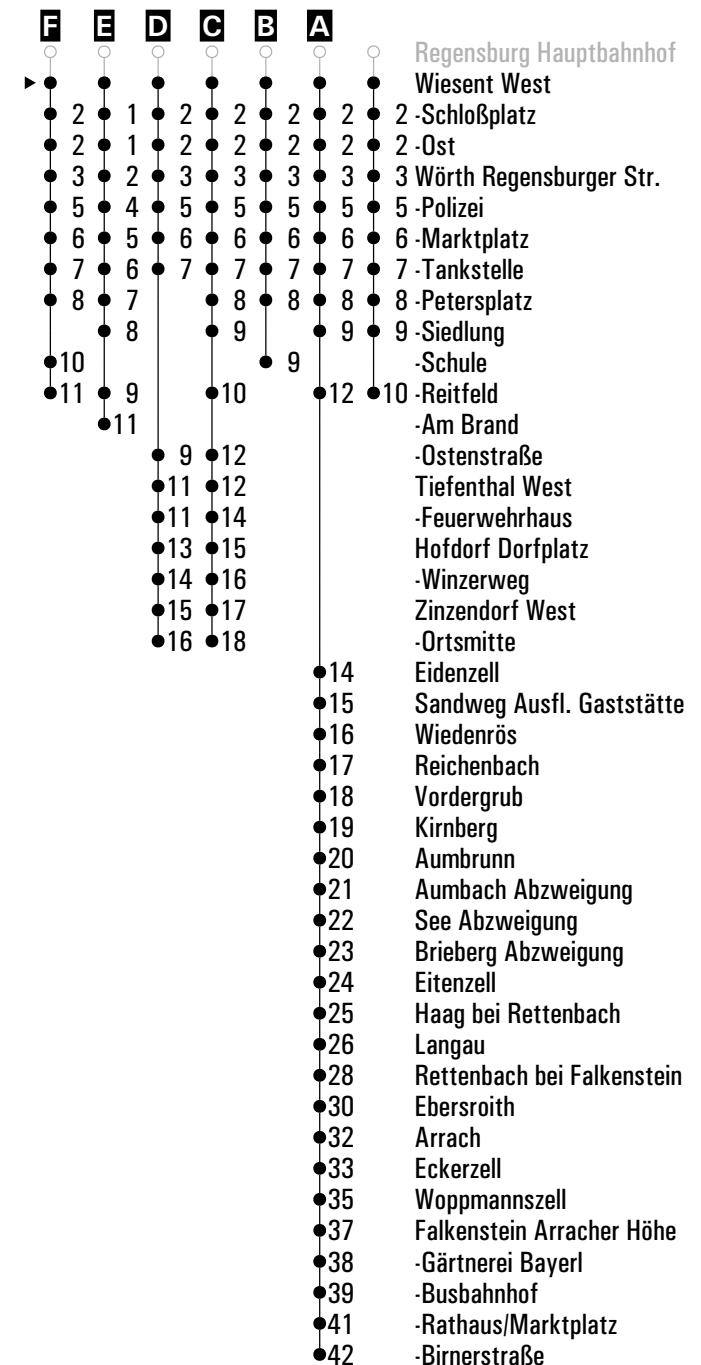
**snF** = nur an Schultagen, nicht freitags

**sf** = nur an schulfreien Tagen

**FR** = nur freitags

**sfFR** = nur freitags und an schulfreien Tagen

Fahrwege mit Fahrzeit in Minuten





**Montag - Freitag**

05

06

07 <sup>s</sup> 30

08

09

10

11

Fahrwege mit Fahrzeit in Minuten

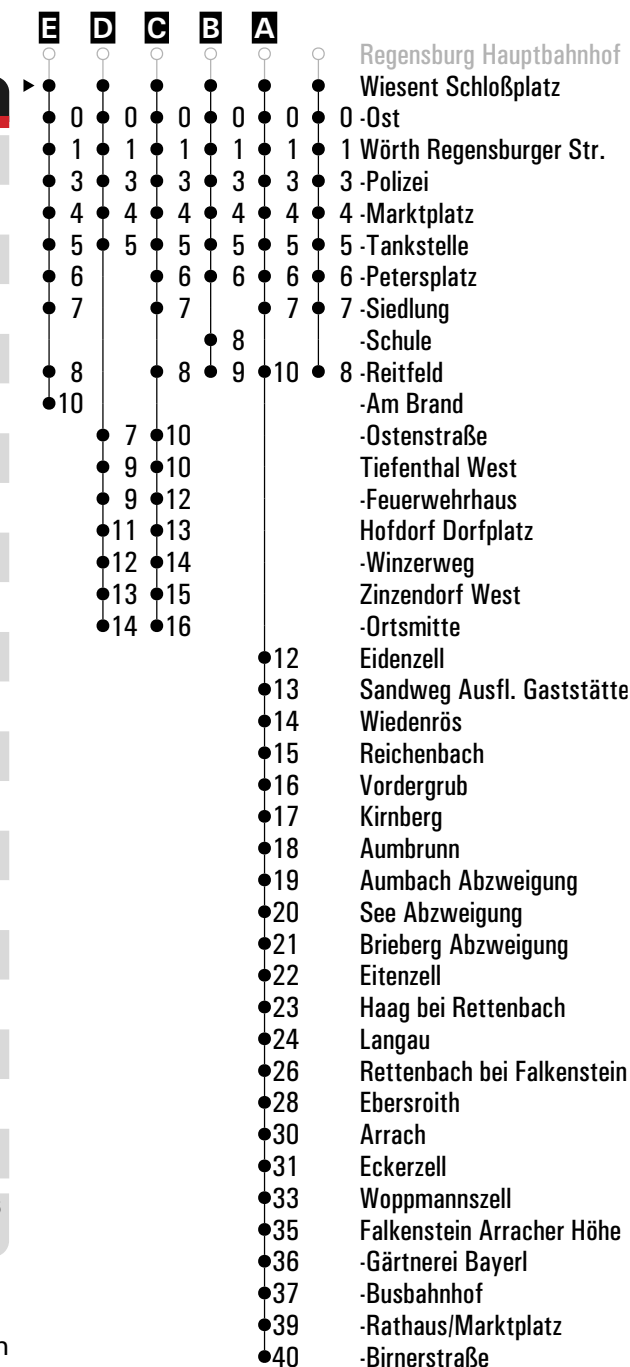
- Regensburg Hauptbahnhof
- ▶ ● Wiesent Schule
- 1 -Schloßplatz
- 1 -Ost
- 2 Wörth Regensburger Str.
- 4 -Polizei
- 5 -Marktplatz
- 6 -Tankstelle
- 7 -Petersplatz
- 9 -Schule
- 10 -Reitfeld

Am 24.12. und 31.12. Verkehr wie an Samstagen falls diese Tage nicht auf einen Sonntag fallen. Einschränkungen hierzu entnehmen Sie Gültig ab 04.03.2026 bitte der Tagespresse oder unter [www.rvv.de](http://www.rvv.de)

**s** = nur an Schultagen

	Montag - Freitag				Samstag				Sonn-/Feiertag											
06	27																			
07	20 <sup>sf</sup>	31 <sup>B</sup> <sub>S</sub>	40 <sup>sf</sup>	41 <sup>B</sup> <sub>S</sub>										05						
08					00									05						
09	00				00									25						
10	00				00									25						
11	00				00									25						
12	00				00									25						
13	00 <sup>sf</sup>	00 <sup>B</sup> <sub>S</sub> <sup>G</sup>	32	47 <sup>S</sup>	00									25						
14	02 <sup>E</sup>				00 <sup>A</sup> <sub>F</sub>									25						
15	00				00									25						
16	00 <sup>sf</sup> <sup>FR</sup>	00 <sup>B</sup> <sub>S</sub> <sup>G</sup> <sup>snF</sup>	20	40	00									25						
17	02 <sup>A</sup> <sub>CH</sub>	20	40 <sup>D</sup>		00									25						
18	20 <sup>A</sup> <sub>CH</sub>				00	40								25						
19	00	20			20									25						
20	20				20									25						
21	00				00									25						
22	20				20									25						
23	20				20									25						
00	20				20									25						
01																				
02	17 <sup>C</sup> <sub>Z</sub> <sup>FR</sup>				17 <sup>C</sup> <sub>Z</sub>															

Fahrwege mit Fahrzeit in Minuten



Am 24.12. und 31.12. Verkehr wie an Samstagen falls diese Tage nicht auf einen Sonntag fallen.  
Einschränkungen hierzu entnehmen Sie bitte der Tagespresse oder unter [www.rvv.de](http://www.rvv.de)

Gültig ab 04.03.2026

**A - E** = Fahrwege

**CH** = fährt bis Cham

**sf** = nur an schulfreien Tagen

**Z** = RVV-Nachtschwärmer

**s** = nur an Schultagen

**FR** = nur freitags

**F** = bis Falkenstein Busbahnhof

**snF** = nur an Schultagen, nicht freitags

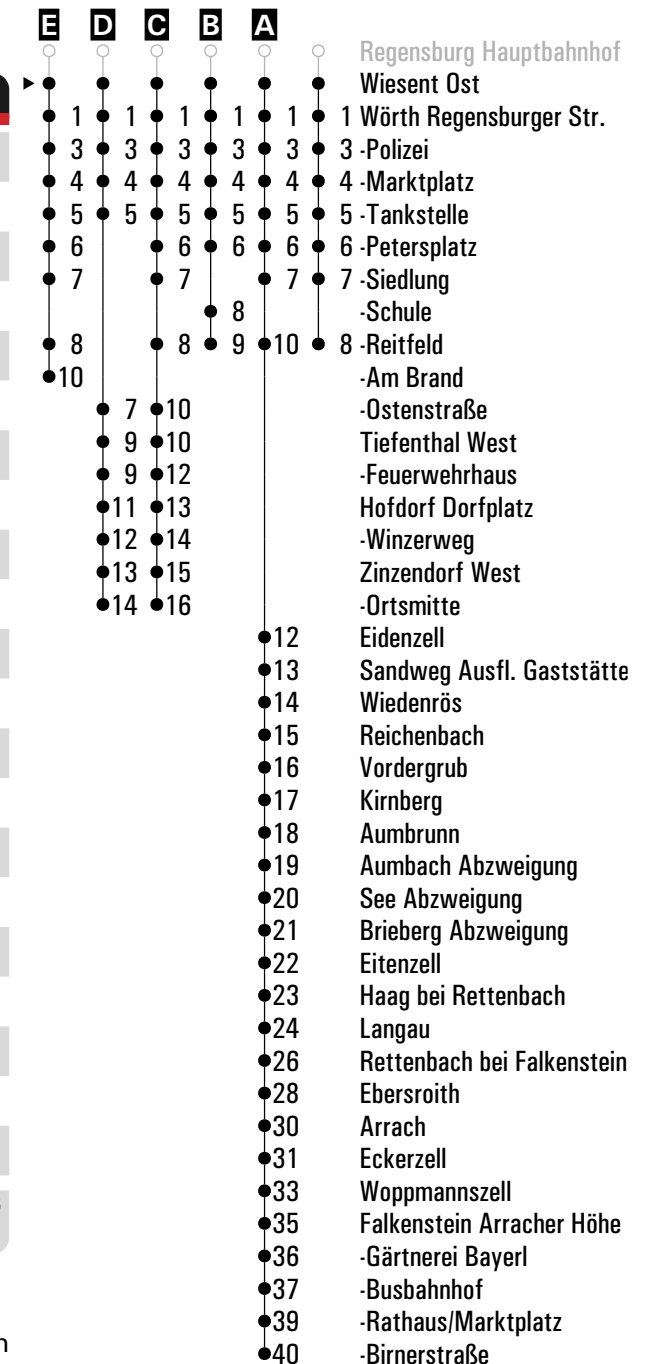
**sfFR** = nur freitags und an schulfreien Tagen

**G** = bis Wörth Schule



	Montag - Freitag				Samstag				Sonn-/Feiertag				
06	27												
07	20 <sup>sf</sup>	31 <sup>B</sup> <sub>S</sub>	40 <sup>sf</sup>	41 <sup>B</sup> <sub>S</sub>					05				
08					00				05				
09	00				00				25				
10	00				00				25				
11	00				00				25				
12	00				00				25				
13	00 <sup>sf</sup>	00 <sup>B</sup> <sub>S</sub> <sup>G</sup>	32	47 <sup>S</sup>	00				25				
14	02 <sup>E</sup>				00 <sup>A</sup> <sub>F</sub>				25				
15	00				00				25				
16	00 <sup>sf</sup> <sup>FR</sup>	00 <sup>B</sup> <sub>S</sub> <sup>G</sup> <sup>snF</sup>	20	40	00				25				
17	02 <sup>A</sup> <sub>CH</sub>	20	40 <sup>D</sup>		00				25				
18	20 <sup>A</sup> <sub>CH</sub>				00	40			25				
19	00	20			20				25				
20	20				20				25				
21	00				00				25				
22	20				20				25				
23	20				20				25				
00	20				20				25				
01													
02	17 <sup>C</sup> <sub>Z</sub> <sup>FR</sup>				17 <sup>C</sup> <sub>Z</sub>								

Fahrwege mit Fahrzeit in Minuten



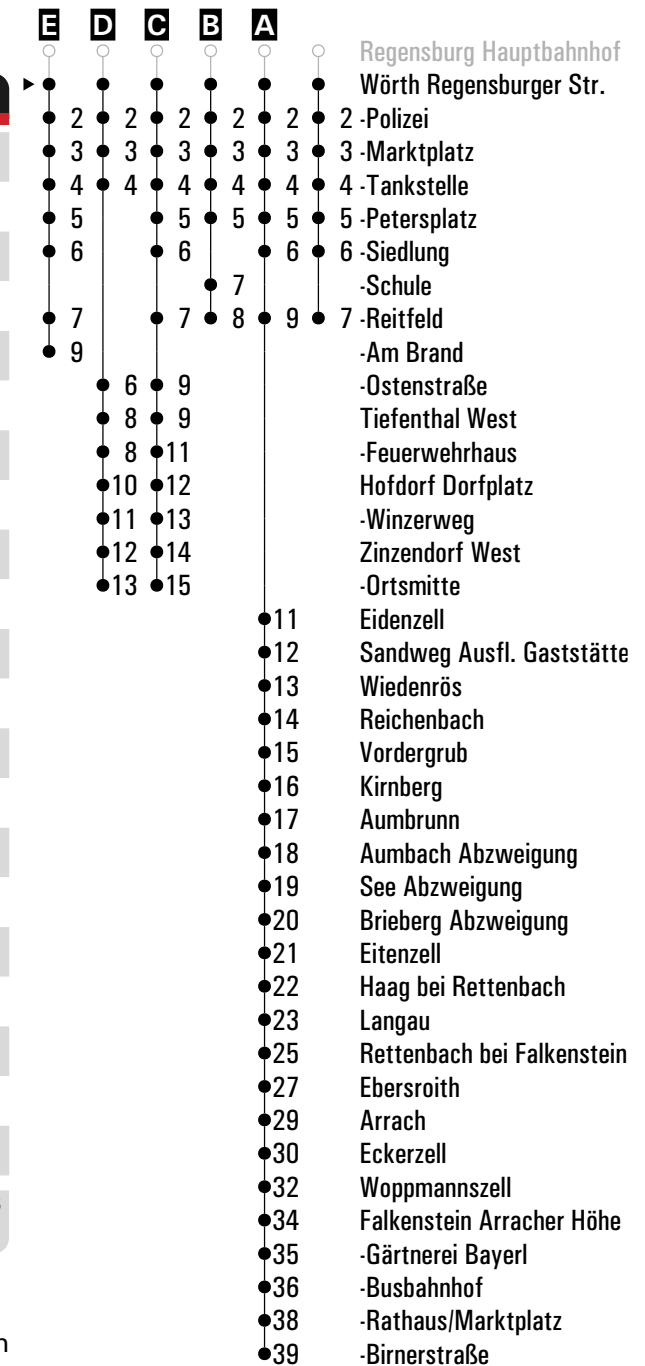
Am 24.12. und 31.12. Verkehr wie an Samstagen falls diese Tage nicht auf einen Sonntag fallen.  
Einschränkungen hierzu entnehmen Sie bitte der Tagespresse oder unter [www.rvv.de](http://www.rvv.de)

Gültig ab 04.03.2026

**A - E** = Fahrwege  
**Z** = RVV-Nachtschwärmer  
**F** = bis Falkenstein Busbahnhof  
**G** = bis Wörth Schule  
**CH** = fährt bis Cham  
**s** = nur an Schultagen  
**snF** = nur an Schultagen, nicht freitags  
**sf** = nur an schulfreien Tagen  
**FR** = nur freitags  
**sfFR** = nur freitags und an schulfreien Tagen

	Montag - Freitag				Samstag				Sonn-/Feiertag				
06	28												
07	21 <sup>sf</sup>	32 <sup>B</sup> <sub>S</sub>	41 <sup>sf</sup>	42 <sup>B</sup> <sub>S</sub>					06				
08					01				06				
09	01				01				26				
10	01				01				26				
11	01				01				26				
12	01				01				26				
13	01 <sup>sf</sup>	01 <sup>B</sup> <sub>S</sub> <sup>G</sup>	33	48 <sup>S</sup>	01				26				
14	03 <sup>E</sup>				01 <sup>A</sup> <sub>F</sub>				26				
15	01				01				26				
16	01 <sup>sfFR</sup>	01 <sup>B</sup> <sub>S</sub> <sup>G</sup> <sup>snF</sup>	21	41	01				26				
17	03 <sup>A</sup> <sub>CH</sub>	21	41 <sup>D</sup>		01				26				
18	21 <sup>A</sup> <sub>CH</sub>				01	41			26				
19	01	21			21				26				
20	21				21				26				
21	01				01				26				
22	21				21				26				
23	21				21				26				
00	21				21				26				
01													
02	18 <sup>C</sup> <sub>Z</sub> <sup>FR</sup>				18 <sup>C</sup> <sub>Z</sub>								

Fahrwege mit Fahrzeit in Minuten

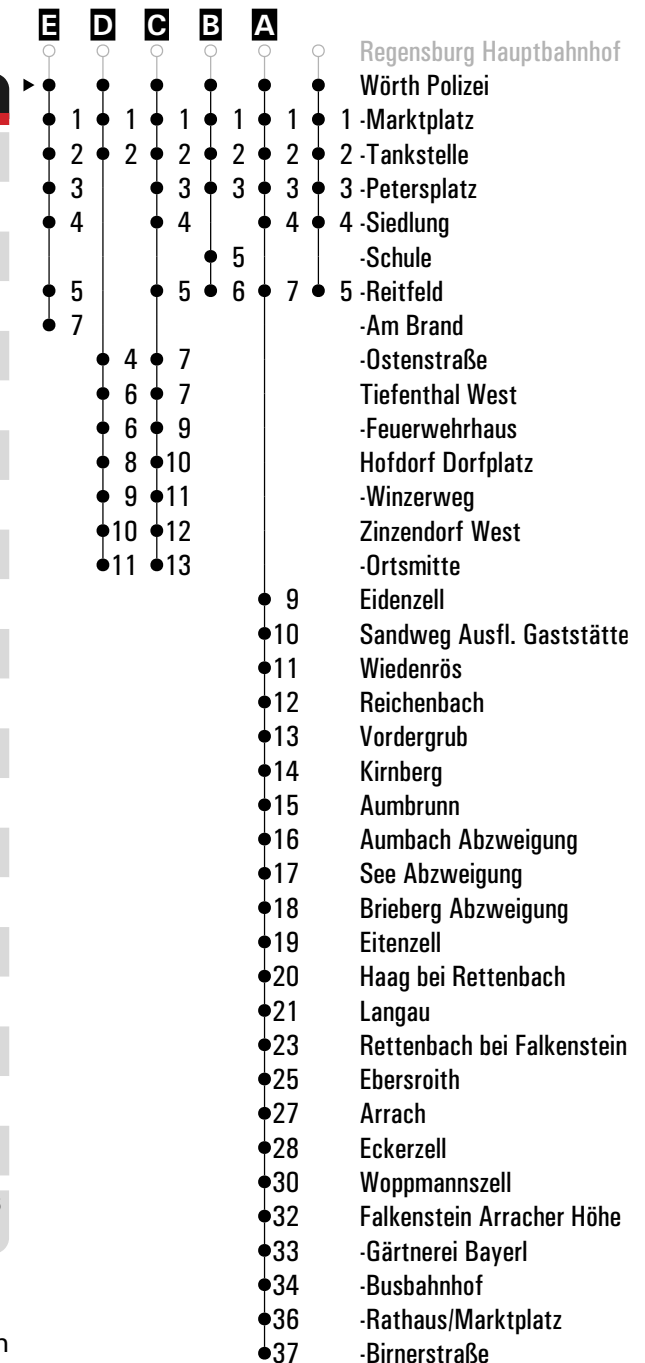


Am 24.12. und 31.12. Verkehr wie an Samstagen falls diese Tage nicht auf einen Sonntag fallen. Gültig ab 04.03.2026  
Einschränkungen hierzu entnehmen Sie bitte der Tagespresse oder unter [www.rvv.de](http://www.rvv.de)

**A - E** = Fahrwege  
**Z** = RVV-Nachtschwärmer  
**F** = bis Falkenstein Busbahnhof  
**G** = bis Wörth Schule  
**CH** = fährt bis Cham  
**s** = nur an Schultagen  
**snF** = nur an Schultagen, nicht freitags  
**sf** = nur an schulfreien Tagen  
**FR** = nur freitags  
**sfFR** = nur freitags und an schulfreien Tagen

	Montag - Freitag				Samstag	Sonn-/Feiertag
06	30					
07	23 <sup>sf</sup>	34 <sup>B</sup> <sub>S</sub>	43 <sup>sf</sup>	44 <sup>B</sup> <sub>S</sub>		08
08					03	08
09	03				03	28
10	03				03	28
11	03				03	28
12	03				03	28
13	03 <sup>sf</sup>	03 <sup>B</sup> <sub>S</sub> <sup>G</sup>	35	50 <sup>S</sup>	03	28
14	05 <sup>E</sup>				03 <sup>A</sup> <sub>F</sub>	28
15	03				03	28
16	03 <sup>sfFR</sup>	03 <sup>B</sup> <sub>snF</sub> <sup>G</sup>	23	43	03	28
17	05 <sup>A</sup> <sub>CH</sub>	23	43 <sup>D</sup>		03	28
18	23 <sup>A</sup> <sub>CH</sub>				03	43
19	03	23			23	28
20	23				23	28
21	03				03	28
22	23				23	28
23	23				23	28
00	23				23	28
01						
02	20 <sup>C</sup> <sub>Z</sub> <sup>FR</sup>				20 <sup>C</sup> <sub>Z</sub>	

Fahrwege mit Fahrzeit in Minuten



Am 24.12. und 31.12. Verkehr wie an Samstagen falls diese Tage nicht auf einen Sonntag fallen.  
Einschränkungen hierzu entnehmen Sie bitte der Tagespresse oder unter [www.rvv.de](http://www.rvv.de)

Gültig ab 04.03.2026

**A - E** = Fahrwege  
**Z** = RVV-Nachtschwärmer  
**F** = bis Falkenstein Busbahnhof  
**G** = bis Wörth Schule  
**CH** = fährt bis Cham  
**s** = nur an Schultagen  
**snF** = nur an Schultagen, nicht freitags  
**sf** = nur an schulfreien Tagen  
**FR** = nur freitags  
**sfFR** = nur freitags und an schulfreien Tagen

	Montag - Freitag				Samstag				Sonn-/Feiertag				
06	31												
07	24 <sup>sf</sup>	35 <sup>B</sup> <sub>S</sub>	44 <sup>sf</sup>	45 <sup>B</sup> <sub>S</sub>					09				
08					04				09				
09	04				04				29				
10	04				04				29				
11	04				04				29				
12	04				04				29				
13	04 <sup>sf</sup>	04 <sup>B</sup> <sub>S</sub> <sup>G</sup>	36	51 <sup>S</sup>	04				29				
14	06 <sup>E</sup>				04 <sup>A</sup> <sub>F</sub>				29				
15	04				04				29				
16	04 <sup>sfFR</sup>	04 <sup>B</sup> <sub>S</sub> <sup>G</sup> <sup>snF</sup>	24	44	04				29				
17	06 <sup>A</sup> <sub>CH</sub>	24	44 <sup>D</sup>		04				29				
18	24 <sup>A</sup> <sub>CH</sub>				04	44			29				
19	04	24			24				29				
20	24				24				29				
21	04				04				29				
22	24				24				29				
23	24				24				29				
00	24				24				29				
01													
02	21 <sup>C</sup> <sub>Z</sub> <sup>FR</sup>				21 <sup>C</sup> <sub>Z</sub>								

Am 24.12. und 31.12. Verkehr wie an Samstagen falls diese Tage nicht auf einen Sonntag fallen.  
Einschränkungen hierzu entnehmen Sie bitte der Tagespresse oder unter [www.rvv.de](http://www.rvv.de)

Gültig ab 04.03.2026

**A - E** = Fahrwege

**CH** = fährt bis Cham

**sf** = nur an schulfreien Tagen

**Z** = RVV-Nachtschwärmer

**s** = nur an Schultagen

**FR** = nur freitags

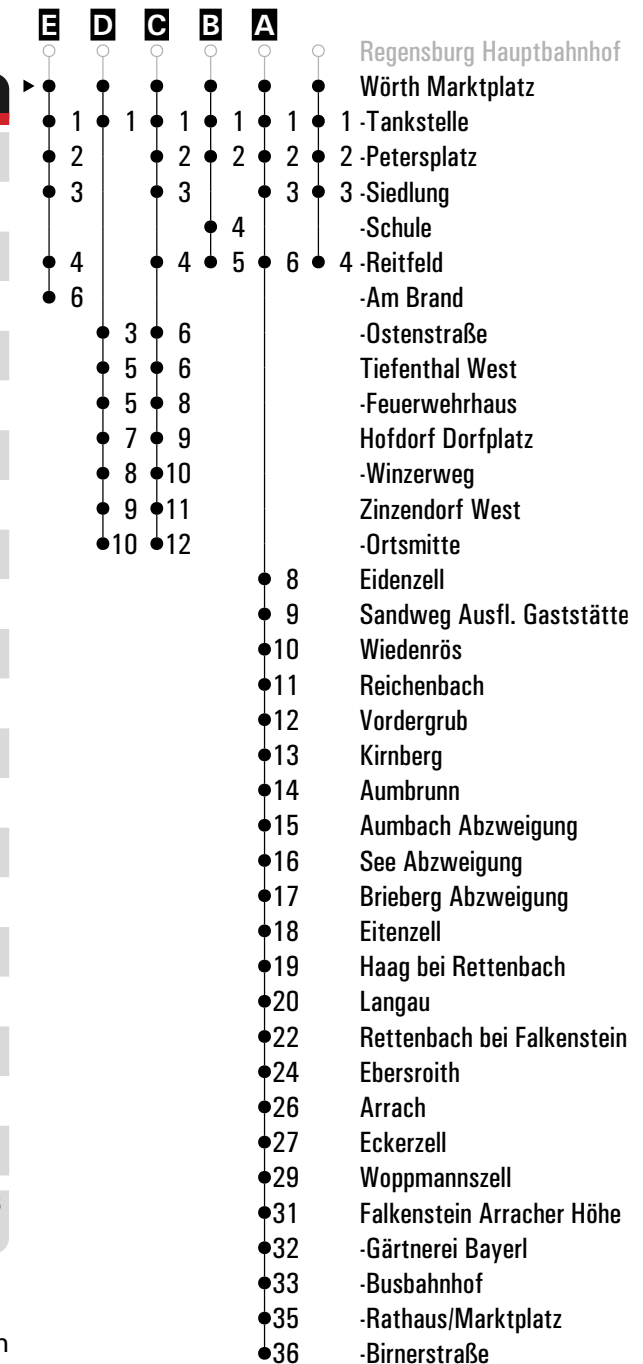
**F** = bis Falkenstein Busbahnhof

**snF** = nur an Schultagen, nicht freitags

**sfFR** = nur freitags und an schulfreien Tagen

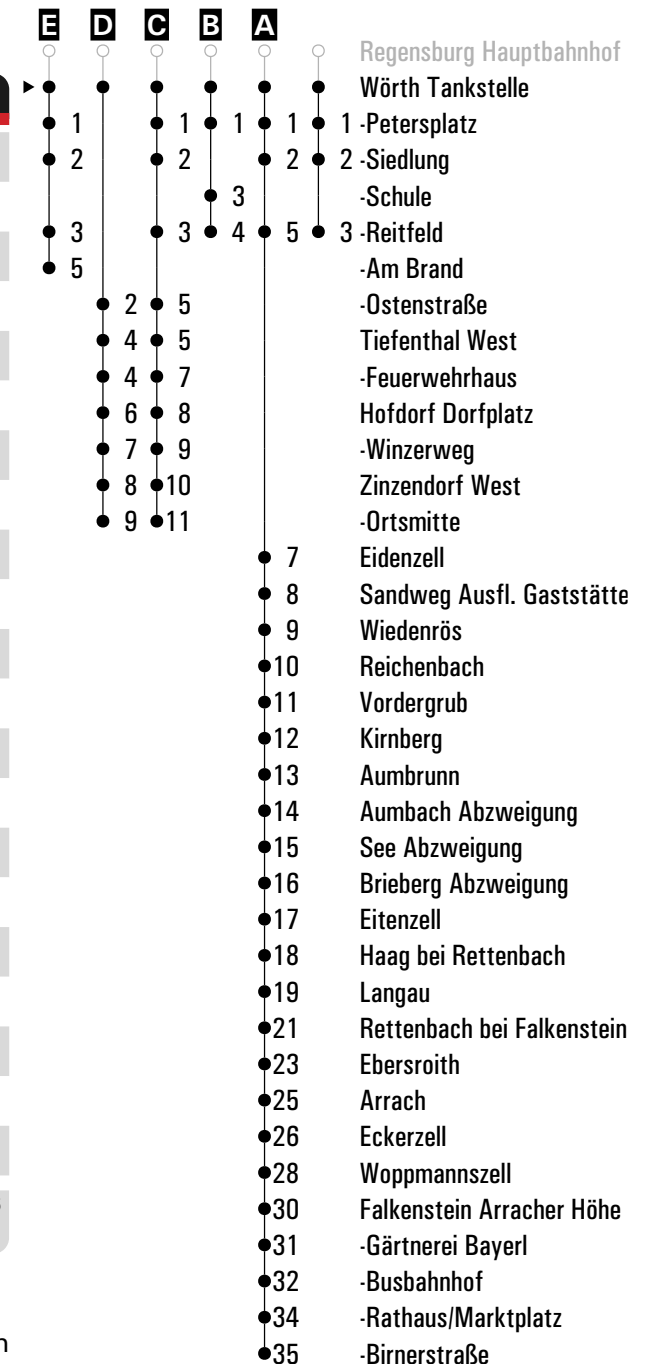
**G** = bis Wörth Schule

Fahrwege mit Fahrzeit in Minuten



	Montag - Freitag				Samstag				Sonn-/Feiertag				
06	32												
07	25 <sup>sf</sup>	36 <sup>B</sup> <sub>S</sub>	45 <sup>sf</sup>	46 <sup>B</sup> <sub>S</sub>					10				
08					05				10				
09	05				05				30				
10	05				05				30				
11	05				05				30				
12	05				05				30				
13	05 <sup>sf</sup>	05 <sup>B</sup> <sub>S</sub> <sup>G</sup>	37	52 <sup>S</sup>	05				30				
14	07 <sup>E</sup>				05 <sup>A</sup> <sub>F</sub>				30				
15	05				05				30				
16	05 <sup>sfFR</sup>	05 <sup>B</sup> <sub>S</sub> <sup>G</sup> <sup>snF</sup>	25	45	05				30				
17	07 <sup>A</sup> <sub>CH</sub>	25	45 <sup>D</sup>		05				30				
18	25 <sup>A</sup> <sub>CH</sub>				05	45			30				
19	05	25			25				30				
20	25				25				30				
21	05				05				30				
22	25				25				30				
23	25				25				30				
00	25				25				30				
01													
02	22 <sup>C</sup> <sub>Z</sub> <sup>FR</sup>				22 <sup>C</sup> <sub>Z</sub>								

Fahrwege mit Fahrzeit in Minuten



Am 24.12. und 31.12. Verkehr wie an Samstagen falls diese Tage nicht auf einen Sonntag fallen.  
Einschränkungen hierzu entnehmen Sie bitte der Tagespresse oder unter [www.rvv.de](http://www.rvv.de)

Gültig ab 04.03.2026

**A - E** = Fahrwege

**CH** = fährt bis Cham

**sf** = nur an schulfreien Tagen

**Z** = RVV-Nachtschwärmer

**s** = nur an Schultagen

**FR** = nur freitags

**F** = bis Falkenstein Busbahnhof


**snF** = nur an Schultagen, nicht freitags

**sfFR** = nur freitags und an schulfreien Tagen

**G** = bis Wörth Schule

	Montag - Freitag				Samstag				Sonn-/Feiertag				
06	33												
07	26 <sup>sf</sup>	37 <sup>B<sub>S</sub></sup>	46 <sup>sf</sup>	47 <sup>B<sub>S</sub></sup>					11				
08					06				11				
09	06				06				31				
10	06				06				31				
11	06				06				31				
12	06				06				31				
13	06 <sup>sf</sup>	06 <sup>B<sub>S</sub>F</sup>	38	53 <sup>S</sup>	06				31				
14	08 <sup>D</sup>				06 <sup>A<sub>E</sub></sup>				31				
15	06				06				31				
16	06 <sup>sfFR</sup>	06 <sup>B<sub>S</sub>F<sub>snF</sub></sup>	26	46	06				31				
17	08 <sup>A<sub>CH</sub></sup>	26			06				31				
18	26 <sup>A<sub>CH</sub></sup>				06	46			31				
19	06	26			26				31				
20	26				26				31				
21	06				06				31				
22	26				26				31				
23	26				26				31				
00	26				26				31				
01													
02	23 <sup>C<sub>Z</sub>FR</sup>				23 <sup>C<sub>Z</sub></sup>								

Fahrwege mit Fahrzeit in Minuten



Am 24.12. und 31.12. Verkehr wie an Samstagen falls diese Tage nicht auf einen Sonntag fallen. Einschränkungen Gültig ab 04.03.2026 hierzu entnehmen Sie bitte der Tagespresse oder unter [www.rvv.de](http://www.rvv.de)

- A - D** = Fahrwege
- Z** = RVV-Nachtschwärmer
- E** = bis Falkenstein Busbahnhof
- F** = bis Wörth Schule
- CH** = fährt bis Cham
- S** = nur an Schultagen
- snF** = nur an Schultagen, nicht freitags
- sf** = nur an schulfreien Tagen
- FR** = nur freitags
- sfFR** = nur freitags und an schulfreien Tagen

	Montag - Freitag			Samstag			Sonn-/Feiertag		
06	34								
07	27 <sup>sf</sup>	47 <sup>sf</sup>					12		
08				07			12		
09	07			07			32		
10	07			07			32		
11	07			07			32		
12	07			07			32		
13	07 <sup>sf</sup>	39	54 <sup>s</sup>	07			32		
14	09 <sup>C</sup>			07 <sup>A</sup> <sub>D</sub>			32		
15	07			07			32		
16	07 <sup>sfFR</sup>	27	47	07			32		
17	09 <sup>A</sup> <sub>CH</sub>	27		07			32		
18	27 <sup>A</sup> <sub>CH</sub>			07	47		32		
19	07	27		27			32		
20	27			27			32		
21	07			07			32		
22	27			27			32		
23	27			27			32		
00	27			27			32		
01									
02	24 <sup>B</sup> <sub>Z</sub> <sup>FR</sup>			24 <sup>B</sup> <sub>Z</sub>					



Am 24.12. und 31.12. Verkehr wie an Samstagen falls diese Tage nicht auf einen Sonntag fallen. Einschränkungen hierzu entnehmen Sie bitte der Tagespresse oder unter [www.rvv.de](http://www.rvv.de) Gültig ab 04.03.2026

**A - C** = Fahrwege

**CH** = fährt bis Cham

**FR** = nur freitags

**Z** = RVV-Nachtschwärmer

**s** = nur an Schultagen

**sfFR** = nur freitags und an schulfreien Tagen

**D** = bis Falkenstein Busbahnhof

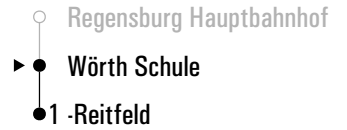
**sf** = nur an schulfreien Tagen



**Montag - Freitag**

05																				
06																				
07	39 <sup>s</sup>	49 <sup>s</sup>																		
08																				
09																				
10																				
11																				

Fahrwege mit Fahrzeit in Minuten



Am 24.12. und 31.12. Verkehr wie an Samstagen falls diese Tage nicht auf einen Sonntag fallen. Einschränkungen hierzu entnehmen Sie bitte der Tagespresse oder unter [www.rvv.de](http://www.rvv.de) Gültig ab 04.03.2026

**s** = nur an Schultagen



	Montag - Freitag						Samstag			
09										
10										
11										
12										
13										
14	10 <sup>B</sup>						08 <sup>C</sup>			
15										
16										
17	12 <sup>CH</sup>									
18	28 <sup>CH</sup>									
19										
20										
21										
22										
23										
00										
01										
02	25 <sup>A,FR</sup> <sub>Z</sub>						25 <sup>A</sup> <sub>Z</sub>			



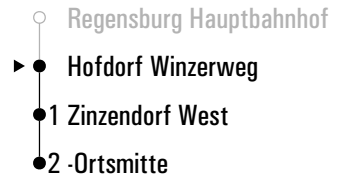
Am 24.12. und 31.12. Verkehr wie an Samstagen falls diese Tage nicht auf einen Sonntag fallen. Einschränkungen hierzu entnehmen Sie bitte der Tagespresse oder unter [www.rvv.de](http://www.rvv.de) Gültig ab 04.03.2026

**A - B** = Fahrwege **Z** = RVV-Nachtschwärmer **C** = bis Falkenstein Busbahnhof **CH** = fährt bis Cham **FR** = nur freitags



Montag - Freitag								Samstag							
10															
11															
12															
13															
14															
15															
16															
17	52														
18															
19															
20															
21															
22															
23															
00															
01															
02	31 <sup>FR</sup> <sub>Z</sub>							31 <sup>Z</sup>							


Fahrwege mit Fahrzeit in Minuten



Am 24.12. und 31.12. Verkehr wie an Samstagen falls diese Tage nicht auf einen Sonntag fallen. Einschränkungen hierzu entnehmen Sie Gültig ab 04.03.2026 bitte der Tagespresse oder unter [www.rvv.de](http://www.rvv.de)

**Z** = RVV-Nachtschwärmer

**FR** = nur freitags

	Montag - Freitag	Samstag
10		
11		
12		
13		
14		
15		
16		
17	53	
18		
19		
20		
21		
22		
23		
00		
01		
02	32 <sup>FR</sup> <sub>Z</sub>	32 <sup>Z</sup>

Fahrwege mit Fahrzeit in Minuten



Am 24.12. und 31.12. Verkehr wie an Samstagen falls diese Tage nicht auf einen Sonntag fallen. Einschränkungen hierzu entnehmen Sie Gültig ab 04.03.2026 bitte der Tagespresse oder unter [www.rvv.de](http://www.rvv.de)

**Z** = RVV-Nachtschwärmer

**FR** = nur freitags



